

Załącznik do Zarządzenia nr Or.0050.43.2019  
Wójta Gminy Brzeziny  
z dnia 30 maja 2019 r.



Fotografia nr 1 Miejscowość Brzeziny „z lotu ptaka”

# RAPORT O STANIE GMINY BRZEZINY



Gmina Brzeziny

URZĄD GMINY BRZEZINY  
UL. 1000 - LECIA 8  
62 - 874 BRZEZINY  
TEL. 62 7698004  
FAX. 62 7698062  
[www.brzeziny-gmina.pl](http://www.brzeziny-gmina.pl)

## OPRACOWANIE:

Urząd Gminy Brzeziny  
Referat Gospodarki i Rozwoju Lokalnego

Raport opracowano w oparciu o materiały źródłowe Referatów Urzędu Gminy Brzeziny, gminne jednostki organizacyjne i innych instytucji.

*Raport o Stanie Gminy Brzeziny za rok 2018* zawiera dane z całego roku 2018, o ile nie zaznaczono inaczej.

Elektroniczna wersja *Raportu o Stanie Gminy Brzeziny za rok 2018* znajduje się na stronie internetowej [www.brzeziny-gmina.pl](http://www.brzeziny-gmina.pl)

## I. WSTĘP

Obowiązek sporządzenia raportu o stanie gminy wynika z art. 28aa ustawy o samorządzie gminnym. Raport obejmuje podsumowanie działalności Wójta Gminy Brzeziny w roku 2018.

*„Art. 28aa. [Raport o stanie gminy]*

- 1. Wójt co roku do dnia 31 maja przedstawia radzie gminy raport o stanie gminy.*
- 2. Raport obejmuje podsumowanie działalności wójta w roku poprzednim, w szczególności realizację polityk, programów i strategii, uchwał rady gminy i budżetu obywatelskiego.*
- 3. Rada gminy może określić w drodze uchwały szczegółowe wymogi dotyczące raportu.*
- 4. Rada gminy rozpatruje raport, o którym mowa w ust. 1, podczas sesji, na której podejmowana jest uchwała rady gminy w sprawie udzielenia lub nieudzielenia absolutorium wójtowi. Raport rozpatrywany jest w pierwszej kolejności. Nad przedstawionym raportem o stanie gminy przeprowadza się debatę.*
- 5. W debacie nad raportem o stanie gminy radni zabierają głos bez ograniczeń czasowych.*
- 6. W debacie nad raportem o stanie gminy mieszkańcy gminy mogą zabierać głos.*
- 7. Mieszkaniec, który chciałby zabrać głos w trybie określonym w ust. 6, składa do przewodniczącego rady pisemne zgłoszenie, poparte podpisami:  
1) w gminie do 20 000 mieszkańców - co najmniej 20 osób;  
2) w gminie powyżej 20 000 mieszkańców - co najmniej 50 osób.*
- 8. Zgłoszenie składa się najpóźniej w dniu poprzedzającym dzień, na który zwołana została sesja, podczas której ma być przedstawiany raport o stanie gminy. Mieszkańcy są dopuszczani do głosu według kolejności otrzymania przez przewodniczącego rady zgłoszenia. Liczba mieszkańców mogących zabrać głos w debacie wynosi 15, chyba że rada postanowi o zwiększeniu tej liczby.*
- 9. Po zakończeniu debaty nad raportem o stanie gminy rada gminy przeprowadza głosowanie nad udzieleniem wójtowi wotum zaufania. Uchwałę o udzieleniu wójtowi wotum zaufania rada gminy podejmuje bezwzględną większością głosów ustawowego składu rady gminy. Niepodjęcie uchwały o udzieleniu wójtowi wotum zaufania jest równoznaczne z podjęciem uchwały o nieudzieleniu wójtowi wotum zaufania.*
- 10. W przypadku nieudzielenia wójtowi wotum zaufania w dwóch kolejnych latach rada gminy może podjąć uchwałę o przeprowadzeniu referendum w sprawie odwołania wójta. Przepisy art. 28a ust. 3 i 5 stosuje się odpowiednio.”*

**Gmina Brzeziny**  
*Jest jednostką budżetową powołaną do wykonywania zadań publicznych o znaczeniu lokalnym. Realizuje zadania własne, wynikające z ustaw i uchwał rady, zadania zlecone z zakresu administracji rządowej oraz przyjęte na podstawie porozumień zawartych z organami administracji rządowej lub jednostkami samorządu terytorialnego.*

## II. INFORMACJE OGÓLNE

### A. OGÓLNA CHARAKTERYSTYKA GMINY BRZEZINY

#### Historia gminy Brzeziny

Badacze czasów prehistorycznych dowodzą, że w odległej przeszłości tereny obecnej gminy Brzeziny porośnięte były bagnistymi lasami. Osadnictwo najwcześniej zaczęło się rozwijać w dolinie płynącej tu Proсны. Wzdłuż jej lewego brzegu prowadził odcinek tzw. "szlaku bursztynowego". Tędy kupcy rzymscy podążali przez Kalisz, Konin i Kruszwicę nad Bałtyk po cenny jantary.

Pierwsze wzmianki historyczne o miejscowościach gminy Brzeziny odnoszą się do Ostrowa.

W roku 1293 książę Polski Przemysław II nadał komesowi Tarszczynowi Ostrów nad Prosną.

Następny dokument dotyczący Ostrowa pochodzi z 1420 roku za panowania Władysława Jagiełły. Dowiadujemy się z niego, że dotychczasowy właściciel sprzedał wieś Ostrów miastu Kaliszowi. Od tego czasu do nazwy dodano przymiotnik "Kaliski". Do najstarszych miejscowości okolic Brzezin należą też Przystajnia i Pieczyska. Historyczne odniesienia tych miejscowości świadczą o ich pochodzeniu i wieku. Nazwa Przystajnia pochodzi od słowa "przystanek", co pozwala wnioskować, że kupcy rzymscy podążający bursztynowym szlakiem tu właśnie odpoczywali. Nazwy takich miejscowości jak Zajączki czy Bugaj pochodzą od nazwisk ich założycieli, a Brzezin czy Świerczyny od rodzaju zalesienia. Od ukształtowania powierzchni i charakterystycznych właściwości terenu ukuto nazwy: Zagórna, Ostrów, Jamnice, Moczalec.

**Pierwsze wzmianki historyczne o siedzibie gminy - Brzezinach sięgają 1685 roku.** Wtedy to na dobrach leśnych arcybiskupów gnieźnieńskich prymas Mikołaj Prażmowski zakłada kuźnię. Okoliczne osady powstały na tzw. pustkowiach. Warto wiedzieć, że wszystkie wsie z terenu dzisiejszej gminy Brzeziny dzieliły się od XV wieku według własności na: królewskie (Pieczyska i Ostrów Kaliski), szlacheckie (Przystajnia) i duchowne (Czempisz i Dzięcioły).

Obszary pól między Godzieszami, Brzezinami oraz Zajączkami, jak również wsie: Czempisz, Dzięcioły, Rozenno i Dzikie były własnością arcybiskupów gnieźnieńskich. Dobra te przeszły na skarb państwa po II rozbiórce Polski w 1793 r.

Po utworzeniu przez Napoleona Księstwa Warszawskiego upaństwowione dobra kościelne dostały się generałowi Józefowi Zajączkowi. Za jego rządów ok. 1810 roku powstaje droga z Brzezin do Głuszyny, tzw. "trakt wieluński" i droga Brzeziny - Godziesze, przy której generał Zajączek zakłada nową wieś pod nazwą Aleksandria. Po upadku Napoleona, Kalisz wraz z powiatem znalazł się pod panowaniem Rosji, a następnie włączony został do Królestwa Polskiego. Od tego czasu rzeka Proсна staje się odcinkiem granicy między zaborem pruskim i rosyjskim. Wzdłuż granicznej rzeki wybudowano strażnice zwane kordonami. Do dziś zachował się w Brzezinach murowany budynek, w którym mieścił się kordon graniczny II rzędu.

Pod koniec XIX wieku w Brzezinach osiedliła się niemiecka rodzina Schlösserów i wybudowała tutaj pałac. 19 listopada 1944 roku majątek zaatakowała grupa 17 Żołnierzy AK dowodzona przez Edwarda Feja. Po wyzwoleniu pałac Schlösserów stanął w ogniu. Z dawnej posiadłości do dziś zachował się czworak (stopniowo rozbudowywany i modernizowany przez jego obecnych mieszkańców) oraz pochodząca z 2 połowy XIX wieku - obora.

Choć gmina Brzeziny nigdy nie znalazła się w centrum wydarzeń wojennych, ma ona również swoich bohaterów. W parku brzezińskim znajduje się odsłonięty w 1964 roku pomnik ku czci 16 mieszkańców zamordowanych w czasie II wojny światowej.



## C. PRZESTRZENNA STRUKTURA MIEJSCOWOŚCI

Dominującym układem wsi jest wielodrożnica – duża wieś o zwartej zabudowie, powstająca wzdłuż kilku ciągów komunikacyjnych, o nieregularnym kształcie.

W Brzezinach zasadniczą oś założenia tworzy droga przelotowa na osi wschód - zachód (wzdłuż drogi wojewódzkiej 449), od której odchodzi droga w kierunku Kalisza. Podstawowa, zwarta zabudowa wsi koncentruje się przy tych drogach.



**Fotografia 1. Rondo w Brzezinach im. 100-lecia Odzyskania Niepodległości.**  
Źródło własne.



## D. WŁADZE GMINY

*Gmina jest podstawową jednostką lokalnego samorządu terytorialnego, Powołaną do organizacji życia publicznego na swoim terytorium.*

*Podstawowym zadaniem Gminy jest zaspokajanie zbiorowych potrzeb wspólnoty samorządowej oraz tworzenie warunków jej racjonalnego i harmonijnego rozwoju.*

Brzeziny są gminą wiejską. Rada Gminy Brzeziny liczy 15 radnych.  
W Radzie Gminy w roku 2018 funkcjonowały następujące komisje stałe:

### **Z kadencji 2014 - 2018**

1. Komisja Rolnictwa, Budżetu i Finansów
  - 1) Józef Skoczylas
  - 2) Andrzej Molka
  - 3) Maciej Maksajdowski
  - 4) Leon Łaski
  - 5) Jan Niedźwiedź
  - 6) Sylwester Nowak
  - 7) Marzena Szmaj
  - 8) Karol Bakacz
2. Komisja Oświaty, Kultury, Zdrowia i Spraw Socjalnych
  - 1) Anna Mituła
  - 2) Sylwia Lazarek
  - 3) Stanisław Walaszczyk
  - 4) Sylwester Nowak
  - 5) Józef Skoczylas
3. Komisja Bezpieczeństwa Publicznego i Gospodarki Komunalnej
  - 1) Roman Witoński
  - 2) Stanisław Walaszczyk
  - 3) Leon Łaski
  - 4) Krzysztof Krawczyk
  - 5) Krzysztof Żychliński
4. Komisja Rewizyjna
  - 1) Sylwia Lazarek
  - 2) Andrzej Molka
  - 3) Roman Witoński
  - 4) Marzena Szmaj

## Z kadencji 2018-2023

1. Komisji Rolnictwa, Budżetu i Finansów
  - 1) Skoczylas Józef
  - 2) Niedźwiedź Jan
  - 3) Nowak Sylwester
  - 4) Łaski Leon
  - 5) Maksajdowski Maciej
  - 6) Bakacz Karol
  - 7) Pławiak – Baś Żaneta
2. Komisji Oświaty, Kultury, Zdrowia i Spraw Socjalnych
  - 1) Mituła Anna
  - 2) Skoczylas Józef
  - 3) Nowak Sylwester
  - 4) Walaszczyk Stanisław
  - 5) Krawczyk Krzysztof
  - 6) Molka Hieronim
  - 7) Dudkiewicz Małgorzata
3. Komisji Bezpieczeństwa Publicznego i Gospodarki Komunalnej
  - 1) Witoński Roman
  - 2) Łaski Leon
  - 3) Maksajdowski Maciej
  - 4) Walaszczyk Stanisław
  - 5) Krawczyk Krzysztof
  - 6) Lewandowska Kamila
4. Komisji Rewizyjnej
  - 1) Niedźwiedź Jan
  - 2) Mituła Anna
  - 3) Witoński Roman
  - 4) Marszałek Bogdan
5. Komisji Skarg, wniosków i Petycji
  - 1) Kamila Lewandowska
  - 2) Bogdan Marszałek
  - 3) Żaneta Pławiak-Baś
  - 4) Krzysztof Krawczyk

Jednostkami organizacyjnymi w Gminie są:

- Urząd Gminy;
- Gminny Ośrodek Pomocy Społecznej;
- Zespół Ekonomiczno-Administracyjny Szkół;
- Gminny Ośrodek Kultury w Brzezinach;
- Gminny Ośrodek Sportu i Rekreacji w Brzezinach;
- Szkoła Podstawowa w Aleksandrii;
- Szkoła Podstawowa w Sobiesękach;
- Zespół Szkół w Brzezinach;
- Przedszkole w Brzezinach.

Jednostkami pomocniczymi są sołectwa w liczbie dziewiętnastu. W roku 2018 Sołtysi przedstawiali się następująco:

**ALEKSANDRIA**

**Sołtys:**

Zaleśny Piotr

**BRZEZINY**

**Sołtys:**

Andrzej Hewiński

**CZEMPISZ**

**Sołtys:**

Misiak Grażyna

**DZIECIOŁY**

**Sołtys:**

Ziętek Urszula

**FAJUM**

**Sołtys:**

Kaczmarek Lesław

**JAGODZINIEC**

**Sołtys:**

Kuświk Arkadiusz

**JAMNICE**

**Sołtys:**

Szyncel Jolanta

**MOCZALEC**

**Sołtys:**

Kurcbach Marek

**OSTRÓW KALISKI**

**Sołtys:**

Doruch Renata

**PIECZYSKA**

**Sołtys:**

Adamus Sylwester

**PIEGONISKO-PUSTKOWIE**

**Sołtys:**

Ludwicki Bogdan

**PIEGONISKI-WIEŚ**

**Sołtys:**

Figas Zdzisław

**PRYZSTAJNIA**

**Sołtys:**

Maciuszczak Henryk

**PRYZSTAJNIA-KOLONIA**

**Sołtys:**

Szczepaniak Irena

**ROŻENNO**

**Sołtys:**

Wiertelak Wiesław

**SOBIESEKI**

**Sołtys:**

Michalski Jan

**WRZACA**

**Sołtys:**

Biernacik Grzegorz

**ZAGÓRNA**

**Sołtys:**

Nowak Ewa

**ZAJACZKI**

**Sołtys:**

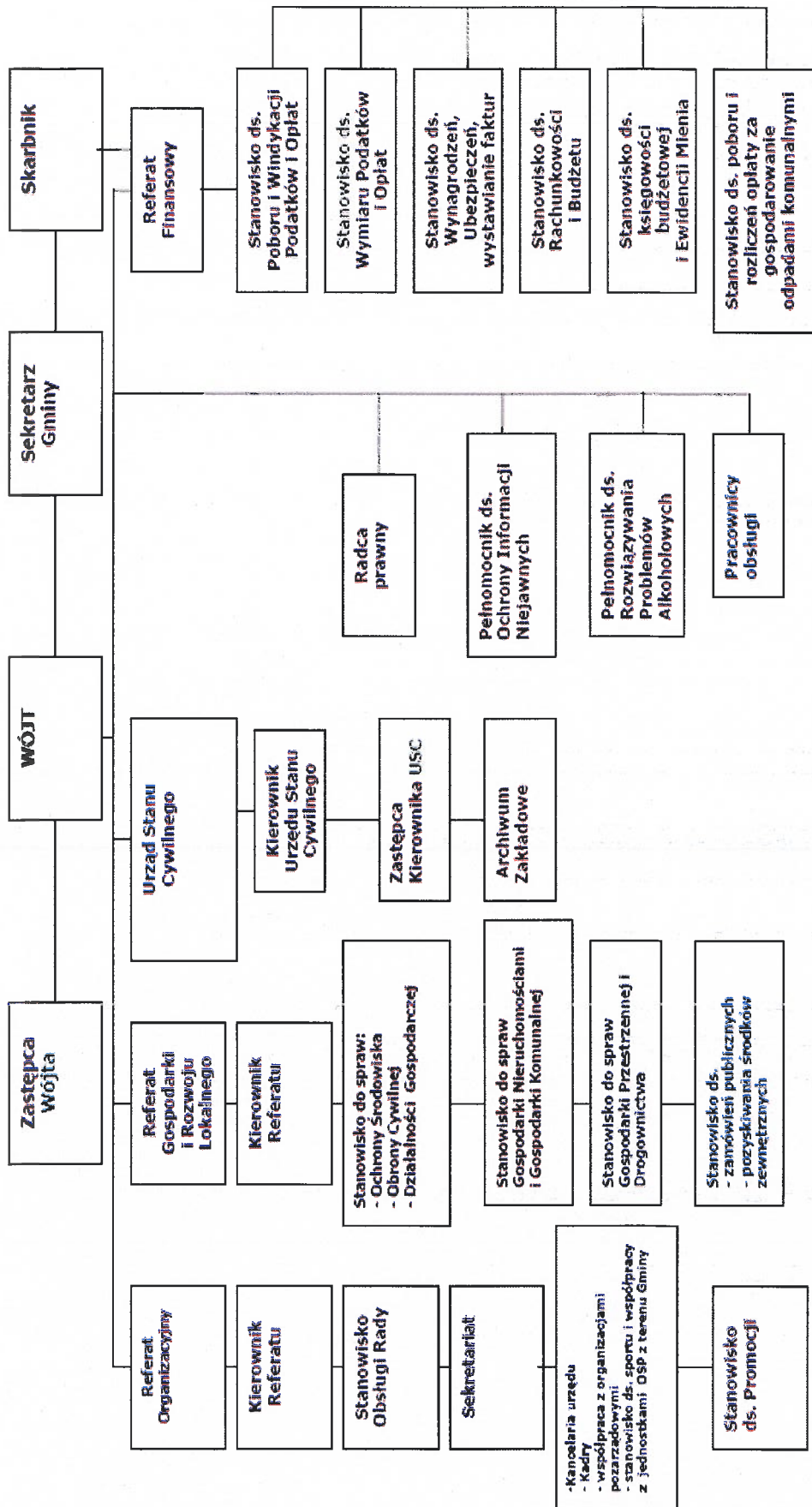
Jasińska Halina

*Organem stanowiącym i kontrolnym Gminy jest Rada Gminy Brzeziny. Organem wykonawczym jest Wójt. Wójt kieruje bieżącymi sprawami Gminy oraz reprezentuje ją na zewnątrz. Wykonuje on swoje zadania przy pomocy Urzędu Gminy Brzeziny. Jest on zwierzchnikiem wszystkich pracowników Urzędu oraz kierowników gminnych jednostek organizacyjnych. Jednostką pomocniczą dla działań Wójta jest wspomniany Urząd Gminy.*

W skład Urzędu wchodzi następujące komórki organizacyjne, posługujące się przy znakowaniu spraw skrótem:

- 1) Referat Organizacyjny, przy znakowaniu spraw używa symbolu - **Or**
- 2) Stanowisko obsługi Rady Gminy, przy znakowaniu spraw używa symbolu - **RG**
- 3) Referat Gospodarki i Rozwoju Lokalnego – przy znakowaniu spraw używa symbolu **RGiRL**
- 4) Referat Spraw Obywatelskich, Informacji Publicznej, Promocji i Spraw Europejskich, przy znakowaniu spraw używa symbolu - **SO**
- 5) Referat Finansowy, przy znakowaniu spraw używa symbolu - **Fn**
- 6) Urząd Stanu Cywilnego, przy znakowaniu spraw używa symbolu - **USC**
- 7) Stanowisko – pełnomocnik ds. ochrony informacji niejawnych – **IN**
- 8) Stanowisko - pełnomocnik ds. rozwiązywania problemów alkoholowych, przy znakowaniu spraw używa symbolu - **ALK**
- 9) Radca prawny, przy znakowaniu spraw używa symbolu – **Rp**

**SCHEMAT ORGANIZACYJNY URZĘDU GMINY BRZEZINY**





Fotografia nr 2. Budynek Urzędu Gminy Brzeziny  
Źródło własne.

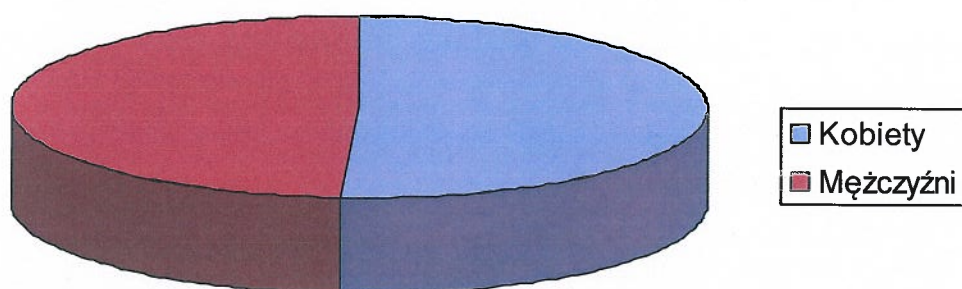
**Władze Gminy Brzeziny w roku 2018 reprezentowali:**

- Wójt Gminy Brzeziny: **Krzysztof Niedźwiedzki** do dnia 23.11.2018 r.
- Wójt Gminy Brzeziny: **Marek Cieślarczyk** od dnia 23.11.2018 r.
- Przewodniczący Rady Gminy Brzeziny: **Karol Bakacz**

## DEMOGRAFIA

### E. LICZBA I STRUKTURA LUDNOŚCI

Gmina Brzeziny ma 5 841 mieszkańców, z czego 2975 stanowią kobiety, a 2866 mężczyźni.



Wykres 1. Demografia (kobiety, mężczyźni)  
Źródło: opracowanie własne

### Wykaz ludności

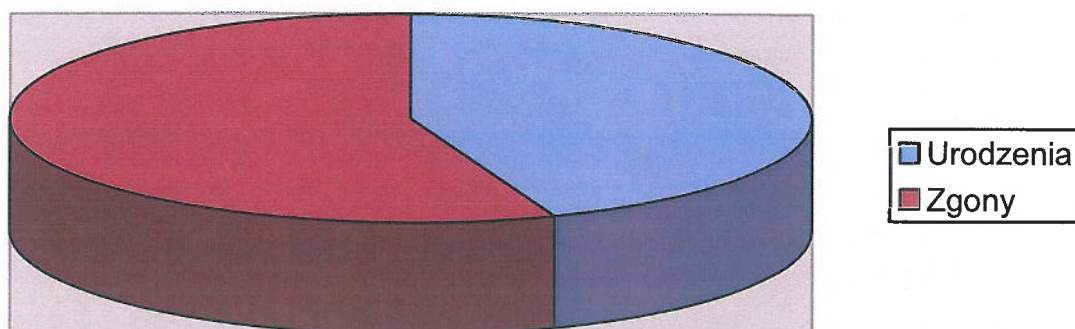
Nazwa miejscowości/liczba mieszkańców (wg stanu na dzień 31 grudnia 2018 r.)	
BRZEZINY	1222
BUGAJ	18
CHUDOBA	52
ALEKSANDRIA	559
CZEMPISZ	396
DZIĘCIOLY	394



<b>FAJUM</b>	180
<b>JAGODZINIEC</b>	365
<b>JAMNICE</b>	161
<b>NATALIN</b>	28
<b>MOCZALEC</b>	118
<b>OSTROW KALISKI</b>	260
<b>PIECZYSKA</b>	297
<b>PIEGONISKO - KOLONIA</b>	65
<b>PIEGONISKO-PUSTKOWIE</b>	252
<b>PIEGONISKO-WIEŚ</b>	135
<b>PRYZYTAJNIA</b>	140
<b>PRYZYTAJNIA-KOLONIA</b>	162
<b>PRYZYTAJNIA-FOLWARK</b>	50
<b>ROŻENNO</b>	116
<b>SOBIESEKI</b>	304
<b>WRZĄCA</b>	107
<b>ZAGÓRNA</b>	162
<b>ZAJĄCZKI</b>	217
<b>ZALEŚNA</b>	81
<b>ŚWIERCZYNA</b>	70

## PRZYROST NATURALNY (STAN NA 31 GRUDNIA 2018 ROKU)

	2018
Urodzenia	57
Zgony	72



Wykres 2. Demografia (urodzenia, zgony)  
Źródło: opracowanie własne

## PRZEDZIAŁY WIEKOWE (STAN NA 31 GRUDNIA 2018 ROKU)

PRZEDZIAŁ WIEKOWY	LICZBA OSÓB
do 18 lat	1172
+18	4669
18-65 mężczyźni	1948
18-60 kobiety	1701
Poprodukcyjny mężczyźni 65 lat i więcej	343
Poprodukcyjny kobiety 60 lat i więcej	677

## JEDNOSTKI ORGANIZACYJNE GMINY BRZEZINY

### *PRZEDSZKOLA:*

- Przedszkole w Brzezinach
- Publiczne Przedszkole Samorządowe w Brzezinach

### *SZKOŁY:*

- Szkoła Podstawowa w Aleksandrii
- Szkoła Podstawowa w Sobiesękach
- Zespół Szkół w Brzezinach

### *INSTYTUCJE:*

- Gminny Ośrodek Kultury w Brzezinach
- Gminny Ośrodek Pomocy Społecznej w Brzezinach
- Gminny Ośrodek Sportu i Rekreacji w Brzezinach

### III. INFORMACJE FINANSOWE

#### Dochody budżetu gminy

Uchwalony przez Radę Gminy budżet, po uwzględnieniu zmian wynosi:

Dochody w wysokości 27.463.609,24 zł

Wydatki w wysokości 28.668.963,24 zł

Deficyt budżetu w wysokości 1.205.354,00 zł

#### Wykonanie dochodów 2018 roku

Razem dochody bieżące w wysokości 26.089.927,96 zł

Razem dochody majątkowe w wysokości 1.229.183,70 zł

Ogółem dochody w wysokości 27.319.111,66 zł co stanowi 99,47 %

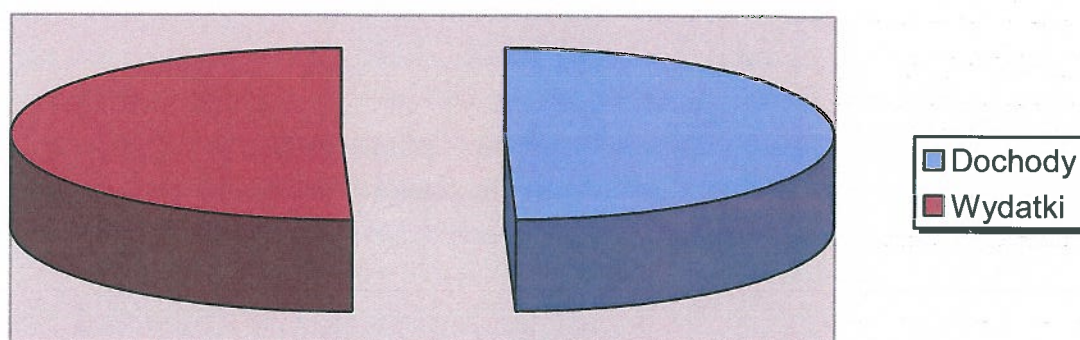
#### Wykonanie wydatków 2018 roku

Wydatki bieżące w wysokości 24.896.730,51 zł

Wydatki majątkowe w wysokości 3.033.988,98 zł

Ogółem wydatki w wysokości 27.930.719,49 zł co stanowi 97,42 %

Zadłużenie z tytułu zaciągniętych kredytów i pożyczek na dzień 31.12.2018 r. wynosi 3.091.918,00 zł tj. 11,32 % wykonanych dochodów ogółem.




Wykres 3. Dochody, wydatki  
Źródło: opracowanie własne

#### IV. INFORMACJA O STANIE MIENIA KOMUNALNEGO

Strukturę majątku gminy na dzień 31.12.2018 r. wyniosła 51.656.715,34 zł w stosunku do stanu z dnia 31.12.2017 r. zwiększyła się o 4.308.881,19 zł

**Wartość majątku według stanu na dzień 31.12.2018 r.**




- Placówki oświaty i wychowania
- Zespół Ekonomiczno - Administracyjny Szkół
- Placówki opieki społecznej
- Urząd Gminy
- Gminny Ośrodek Sportu i Rekreacji
- Pozostałe jednostki (Instytucje kultury)

Wykres 4. Wartość majątku  
Źródło: opracowanie własne

Zestawienie struktury majątku trwałego Urzędu Gminy

Lp.	Wyszczególnienie	Stan na dzień 31.12.2017 r.	Stan na dzień 31.12.2018 r.	Zmiana wartości
1.	Budynki i lokale	4.685.363,37	6.176.304,60	1.490.940,77
2.	Obiekty inżynierii wodnej i lądowej	11.291.328,91	12.777.135,65	1.485.806,74
3.	Kotły i maszyny energetyczne	234.129,01	233.126,60	-1.002,41
4.	Urządzenia techniczne	324.679,19	327.742,05	3.062,86
	Komputery	170.573,59	139.587,53	-30.986,06
		495.252,78	467.329,58	-27.923,20
5.	Środki transportu	855.556,00	855.556,00	0,00
6.	Narzędzia, przyrządy, ruchomości i wyposażenie	647.448,15	651.902,98	4.454,83
7.	Grunty	2.073.764,56	3.351.453,92	1.277.689,36
8.	Drogi i mosty	14.406.539,58	15.238.406,46	831.866,88

Struktura majątku trwałego Urzędu Gminy na dzień 31.12.2018 r.



- Budynki i lokale
- Obiekty inżynierii wodnej i lądowej
- Kotły i maszyny energetyczne
- Środki transportowe
- Narzędzia, przyrządy, ruchomości i wyposażenie
- Grunty
- Drogi i mosty
- Urządzenia techniczne

Wykres 5. Struktura majątku  
Źródło: opracowanie własne

**Zestawienie udziałów w Spółkach**

<b>UDZIAŁY W SPÓŁCE</b>	<b>WARTOŚĆ</b>
Zakład Obsługi Komunalnej Brzeziny Sp. zo.o.	222.600,00
Oświetlenie Uliczne i Drogowe	305.000,00

**V. INFORMACJA O REALIZACJI POLITYK, PROGRAMÓW I STRATEGII**

**A. STUDIUM UWARUNKOWAŃ I KIERUNKÓW ZAGOSPODAROWANIA PRZESTRZENNEGO GMINY BRZEZINY I MIEJSCOWE PLANY ZAGOSPODAROWANIA PRZESTRZENNEGO**

Podstawowym dokumentem planistycznym określającym politykę przestrzenną gminy, w tym lokalne zasady gospodarowania przestrzennego jest „Studium uwarunkowań i kierunków zagospodarowania przestrzennego gminy Brzeziny” które zostało przyjęte uchwałą nr 105/XVII/2000 Rady Gminy Brzeziny z dnia 14 września 2000r., ze zmianą uchwaloną nr 115/XII/11 Rady Gminy Brzeziny z dnia 15 grudnia 2011 r. oraz ze zmianą uchwaloną uchwałą nr 271/XXIX/13 Rady Gminy Brzeziny z dnia 16 grudnia 2013 r.

Rada Gminy Brzeziny po 1 stycznia 2004 roku ustanowiła miejscowe plany zagospodarowania przestrzennego, które stanowią prawo miejscowe, następującymi uchwałami:

1. Uchwała nr 18/III/06 Rady Gminy Brzeziny z dnia 15 grudnia 2006 r. w sprawie uchwalenia „Miejscowego planu zagospodarowania przestrzennego dla działek położonych przy ul. Wrocławskiej w Brzezinach”
2. Uchwała nr 118/XVII/08 Rady Gminy Brzeziny z dnia 28 sierpnia 2008 r. w sprawie uchwalenia „Miejscowego planu zagospodarowania przestrzennego dla terenu położonego w miejscowości Brzeziny przy ul. Gen Zajączka”

3. Uchwała nr 171/XIX/12 Rady Gminy Brzeziny z dnia 26 września 2012 r. w sprawie uchwalenia „Miejscowego planu zagospodarowania przestrzennego Gminy Brzeziny dla terenu w miejscowości Aleksandria”
4. Uchwała nr 299/XXXII/14 Rady Gminy Brzeziny z dnia 09 kwietnia 2014 r. w sprawie uchwalenia „Miejscowego planu zagospodarowania przestrzennego dla części wsi Jamnice”

Gmina Brzeziny w 2018 r. wydała łącznie 111 decyzji o warunkach zabudowy z przeznaczeniem pod zabudowę mieszkaniową jednorodzinną, zabudowę mieszkaniową wielorodzinną, zabudowę zagrodową w gospodarstwie rolnym, zabudowę usługową, zabudowę produkcyjną, zabudowę usługową i zabudowę mieszkaniową jednorodzinną, obiekty infrastruktury technicznej oraz 9 decyzji o ustaleniu lokalizacji inwestycji celu publicznego.

Ponadto na wnioski zainteresowanych wydano 2 wypisy i wyrisy z obowiązujących miejscowych planów zagospodarowania przestrzennego, 93 zaświadczeń o przeznaczeniu nieruchomości w miejscowych planach zagospodarowania przestrzennego, które przez wnioskodawców zostały przedłożone u notariuszy, w bankach.

Na terenie Gminy Brzeziny w ubiegłym roku nadano 12 numery porządkowe dla nowo wybudowanych budynków.



## B. GMINNY PROGRAM REWITALIZACJI DLA GMINY BRZEZINY

Gminny Program Rewitalizacji dla gminy Brzeziny został opracowany w oparciu o model partycypacyjno-ekspercki. Pierwszym jego elementem był udział szerokiej grupy interesariuszy z sektora publicznego, społecznego i gospodarczego. Partycypacja społeczna została wpisana w proces rewitalizacji zdegradowanych obszarów gminy Brzeziny na różnych jego etapach tzn. identyfikacji obszarów zdegradowanych i rewitalizacji, planowania działań, realizacji oraz monitorowania i ewaluacji. Drugim elementem modelu jest zaangażowanie ekspertów zewnętrznych. Odpowiadali oni m.in. za proces przeprowadzenia konsultacji społecznych i przygotowanie Programu Rewitalizacji. Metodologia opracowania przedmiotowego dokumentu składała się z następujących elementów:

1. Podjęcia w dniu 10.03.2017 r. uchwały przez Radę Gminy Brzeziny w sprawie przystąpienia do opracowania Gminnego Programu Rewitalizacji dla Gminy Brzeziny. Uchwała Nr XXV/216/2017.
2. Przeprowadzenie spotkania inauguracyjnego rozpoczęcia prac nad Gminnym Programem Rewitalizacji podczas, którego przedstawiono założenia programu, określenie harmonogramu oraz sposób pracy nad przedmiotowym dokumentem.
3. Przeprowadzenie diagnozy obecnej sytuacji w Gminie Brzeziny pozwalającej na wyznaczenie obszarów problemowych, na podstawie których została przeprowadzona analiza wskaźnikowa. Diagnoza opierała się na analizie danych statystycznych oraz rejestrowych. Została ona poddana konsultacjom społecznym w okresie od 30 marca do 29 kwietnia 2017 r.
4. Przeprowadzenie warsztatów mających na celu budowę założeń Gminnego Programu Rewitalizacji z udziałem różnych grup mieszkańców Gminy Brzeziny reprezentujących sektor publiczny, społeczny i gospodarczy.
5. Przeprowadzenie analizy wskaźnikowej, która pozwoliła na określenie obszarów zdegradowanych. Następnie przeprowadzono delimitację, na podstawie, której został opracowany obszar rewitalizacji
6. Przeprowadzenie dwóch badań ankietowych PAPI. Pierwsze dotyczyło obszarów problemowych w gminie. Wypełniło ją w sumie 52 mieszkańców.

Badanie zostało przeprowadzone w terminie 15 – 30 marca 2017 r. Druga ankieta dotyczyła projektu uchwały Rady Gminy Brzeziny w sprawie wyznaczenia obszaru zdegradowanego i obszaru rewitalizacji na terenie gminy Brzeziny. Wypełniło ją 8 respondentów. Ankieta została przeprowadzona podczas spotkania konsultacyjnego z mieszkańcami w dn. 12 kwietnia 2017 r.

7. Podjęcie w dniu 8.05.2017 r. uchwały XXVII/230/2017 w sprawie wyznaczania obszaru zdegradowane i obszaru rewitalizacji
8. Zorganizowanie konsultacji społecznych projektu Gminnego Programu Rewitalizacji na otwartych spotkaniach z mieszkańcami, oraz poprzez stronę internetową Urzędu Gminy.
9. Wprowadzenie ostatecznych uwag i poprawek pozyskanych podczas konsultacji społecznych.
10. Podjęcie w dniu 28.06. 2017 r. uchwały XXVIII/241/2017 w sprawie określenia zasad wyznaczania składu oraz zasad działania Komitetu Rewitalizacji w gminie Brzeziny
11. Uchwalenie Programu Rewitalizacji dla Gminy Brzeziny na sesji Rady Gminy.

Przeprowadzenie analizy wskaźnikowej pozwoliło określić obszar zdegradowany, tzn. sołectwa w których widoczna jest gorsza sytuacja w stosunku do całej gminy Brzeziny. **Są to: Dzięcioły, Jamnice, Moczalec, Piegonisko Pustkowie, Piegonisko Wieś, Przystajnia Kolonia, Rożenno, Sobiesęki, Wrząca, Zagórna.** W każdym z nich widoczne są negatywne zjawiska społeczne oraz przynajmniej jedno w sferach technicznej lub gospodarczej. W sumie obszar zdegradowany zamieszkuje 35,7% mieszkańców całej gminy i obejmuje 46,43% jej powierzchni.

Z uwagi na dwa obligatoryjne wskaźniki dla obszaru rewitalizacji – udział procentowy ludności (maksymalnie 30% całej populacji gminy) oraz powierzchni obszaru (maksymalnie 20% całej gminy) należało dokonać delimitacji obszaru zdegradowanego. Wybór obszaru rewitalizacji opierał się na podstawie szczegółowej diagnozy obszaru rewitalizacji, o której mowa w art. 4 ust. 1 pkt. 2 ustawy o rewitalizacji, obejmującą analizę negatywnych zjawisk (analiza wskaźnikowa),

o których mowa w art. 9 ust. 1, lokalnych potencjałów występujących na terenie tego obszaru oraz konsultacjach społecznych;" Pozwoliło to wyznaczyć obszar cechujący się koncentracją negatywnych zjawisk.

**W wyniku przeprowadzonej delimitacji zostały określonych obszar rewitalizacji w gminie Brzeziny, na których zostanie przeprowadzona rewitalizacja. Obejmuje on sołectwa: Moczalec, Sobiesęki, Piegonisko Wieś, Wrząca, Zagórna, Dziecioły.**

Sołectwa Moczalec i Sobiesęki podczas analizy uzyskały największą sumę wskaźników niekorzystnych w stosunku do średniej dla całej gminy, tzn. wszystkie 9 przyjętych wskaźników było niekorzystnych. Następne sołectwa z dużą liczbą niekorzystnych wskaźników, powyżej średniej dla gminy tj. 7, które zostały wybrane do rewitalizacji to Piegonisko Wieś, Wrząca, Zagórna. Z uwagi na dwa obligatoryjne wskaźniki dla obszaru rewitalizacji – udział procentowy ludności (maksymalnie 30% całej populacji gminy) oraz powierzchni obszaru (maksymalnie 20% całej gminy) należało dokonać wyboru uwzględniając m.in. potencjał gminy i poszczególnych miejscowości oraz partycypację społeczną. W związku z tym zdecydowano się na zastąpienie sołectwa Piegonisko Pustkowie (7), na sołectwo Dziecioły, które uzyskało 6 wskaźników niekorzystnych w stosunku do gminy. Wybór ten wynikał z kilku przesłanek. Jednym z kluczowych problemów zidentyfikowanych w gminie jest sytuacja osób z niepełnosprawnością. W sołectwie Dziecioły liczba osób objętych pomocą Gminnego Ośrodka Pomocy Społecznej ze względu na niepełnosprawność w stosunku do ogólnej liczby mieszkańców jest wyższa (2,72% tj. 9 osób) niż w sołectwie Piegoniska Pustkowie (2,47%, tj. 8 osób). Równocześnie w ramach rewitalizacji zostanie wykorzystany potencjał sołectwa Dziecioły, w którym znajduje się obiekt publiczny (dawna szkoła podstawowa), co zwiększy skuteczność prowadzonych działań oraz pozwoli osiągnąć efekt synergii. Dodatkowo mieszkańcy gminy wskazywali podczas konsultacji społecznych m.in. że w budynku po dawnej szkole podstawowej powinien powstać punkt integracji dla dzieci w Dzieciołach.

## 1. Przedsięwzięcia rewitalizacyjne

### 1.1. Planowane przedsięwzięcia podstawowe

Zaplanowane przedsięwzięcia podstawowe mają charakter zintegrowany, tj. składają się komplementarnych i skoordynowanych ze sobą działań. Pozwalają one w sposób

całościowy minimalizować zdiagnozowane problemu obszaru rewitalizacji. Jedynie realizacja wszystkich zaplanowanych działań w ramach określonych przedsięwzięć będzie przeciwdziałać fragmentarycznego podejściu do rewitalizacji i pozwoli w sposób kompleksowy minimalizować przyczyny kryzysu danego obszaru przy uwzględnieniu jego potrzeb oraz potencjału.

Przedsięwzięcie nr 1		
1	Tytuł Przedsięwzięcia	<b>Przeciwdziałanie wykluczeniu społecznemu mieszkańców obszaru rewitalizacji gminy Brzeziny</b>
2	Miejsce realizacji	Gmina Brzeziny Obszar rewitalizacji
3	Realizator/partnerzy	Projekt 1.1. - Gmina Brzeziny, Ośrodek Pomocy Społecznej w Brzezinach oraz Klub Integracji Społecznej Projekt 1.2. – 1.7. Gmina Brzeziny
4	Opis przedsięwzięcia i zakres rzeczowy projektów	<p>Zidentyfikowane podczas diagnozy problemy na obszarze rewitalizacji wymagają komplementarnych i skoordynowanych ze sobą działań. W związku z tym zostały zaplanowane zintegrowane ze sobą przedsięwzięcia pozwalające w sposób całościowy przeciwdziałać wykluczeniu społecznemu mieszkańców obszaru rewitalizacji.</p> <p><b>Projekt 1.1. Aktywna integracja osób nieaktywnych zawodowo oraz innych grup zagrożonych wykluczeniem społecznym</b></p> <p>Jednym z głównych problemów społecznych dotyczących mieszkańców wszystkich obszarów rewitalizacji jest długotrwałe bezrobocie. Bardzo często powiązane jest ono z ubóstwem. Skutkiem występowania tych zjawisk jest zagrożenie wykluczeniem społecznym oraz marginalizacją osób bezrobotnych lub nieaktywnych zawodowo oraz ich rodzin.</p> <p>Realizacja projektu wpłynie na ograniczenie problemów społecznych na obszarze gminy, w tym na obszarze rew. Będzie ograniczać ubóstwo i wykluczenie społeczne oraz wynikającą z nich konieczność korzystania z pomocy społecznej.</p> <p>Zakres rzeczowy: Aktywizacja społeczna i zawodowa grup zagrożonych wykluczeniem społecznym w zakresie: opracowania indywidualnego planu działania (IPD); doradztwa: psychologicznego, zawodowego, prawnego, ds. uzależnień; psychoterapii, szkoleń z umiejętności miękkich oraz zawodowych, pomoc w korzystaniu z form zatrudnienia wspieranego.</p>

**Projekt 1.2. Modernizacja oraz adaptacja budynku po gimnazjum w Brzezinach na potrzeby dziennego domu opieki dla dzieci niepełnosprawnych**

Celem działania jest poprawa dostępu do infrastruktury społecznej dla osób niepełnosprawnych z obszarów rewitalizacji oraz terenu całej gminy. Jednym z poważniejszych zdiagnozowanych problemów jest wysoka liczba osób niepełnosprawnych. Jednocześnie na terenie gminy brakuje środowiskowego domu pomocy społecznej, gwarantującego dzienną opiekę. Osoby z niepełnosprawnością intelektualną, w tym wiele dzieci jest codziennie dowożonych do ośrodka położonych w sąsiednich gminach. Dzięki projektowi osoby niepełnosprawne będą mogły uczestniczyć w rehabilitacji, aktywizacji społecznej oraz być pod opieką na terenie gminy. Wybór miejsca powstania dziennego domu opieki wynikał z możliwości Urzędu Gminy. Na terenie obszaru rewitalizacji brakuje budynku, w którym mogłaby powstać taka placówka. Dlatego podjęto decyzję, aby w przyszłości adaptować budynek w Brzezinach po likwidacji gimnazjum. Odbiorcami projektu będą osoby niepełnosprawne, których największa liczba mieszka na obszarze rewitalizacji.

Zakres rzeczowy:

W ramach projektu przeprowadzone zostaną roboty budowlane wewnątrz budynku, zamontowanie windy dla osób niepełnosprawnych, Wykonanie wjazdu wraz z podjazdem dla osób niepełnosprawnych.

**Projekt 1.3. Aktywizacja społeczna osób z niepełnosprawnością intelektualną w ramach działalności dziennego domu opieki w Brzezinach**

Cele projektu jest aktywizacja społeczna osób z niepełnosprawnością intelektualną w ramach działalności dziennego domu opieki w Brzezinach (projekt 1.2). Przedsięwzięcie będzie przeciwdziałać wykluczeniu osób z niepełnosprawności oraz wyposaży je w umiejętności pozwalające na uczestnictwo w życiu społecznym.

Zakres rzeczowy:

Oferta dziennego domu opieki będzie dostosowana do indywidualnych potrzeb każdej z osób z niepełnosprawnością intelektualną. Będą się nią składać m.in. warsztaty porozumiewania się, trybu życia domowego, sprawności społeczno-interpersonalnych, troski o zdrowie i bezpieczeństwo, sposobów organizowania wolnego czasu

i pracy. Dodatkowo części osób będzie aktywizowana zawodowo. Będzie się na nią składać m.in. nauka radzenia sobie na rynku pracy: nauka pisania CV, autoprezentacji, zajęcia z podstaw informatyki, zajęcia z psychologiem, z ludźmi którzy radzą sobie w życiu (praktykami, animatorami). Część zajęć będzie mieć charakter motywacyjny pokazujący celowość dążenia do pracy. Dodatkowo zostanie zapewniony dostęp do poradnictwa zawodowego, edukacyjnego.

**Projekt 1.4. Budowa podjazdu dla osób niepełnosprawnych w ośrodku zdrowia w Brzezinach – likwidacja barier architektonicznych dla osób niepełnosprawnych**

Celem działania jest poprawa dostępu do infrastruktury społecznej tj. ośrodka zdrowia w Brzezinach dla osób niepełnosprawnych z obszarów rewitalizacji i terenu całej gminy oraz poprawa jego stanu technicznego. Obecnie obiekt nie jest dostosowany do potrzeb osób z niepełnosprawnością.

Zakres rzeczowy:

Projekt zakłada budowę podjazdu dla osób niepełnosprawnych.

**Projekt 1.5. Modernizacja oraz adaptacja budynku po byłej Szkole Podstawowej w Dzieciołach na potrzeby punktu zajęć integracyjnych**

Głównym celem projektu jest poprawa dostępu do infrastruktury społecznej głównie dla dzieci i młodzieży z obszaru rewitalizacji w miejscowości Dziecioły. Organizacja dla nich czasu wolnego będzie przeciwdziałać podejmowaniu przez nich zachowań ryzykownych, co w przyszłości będzie zmniejszało problemy młodych osób w życiu społecznym i zawodowym.

Powstały punkt stanie się również wspólnym miejscem pozwalającym na aktywizację oraz integrację całej społeczności lokalnej. W punkcie będzie możliwe realizowanie różnego rodzaju wydarzeń kulturalnych, społecznych. Wzmacnianie więzi społecznych, uczestnictwo w różnego rodzaju wydarzeniach będzie skutkowało m.in. zmniejszeniem skali problemów społecznych na obszarze rewitalizacji.

Zakres rzeczowy:

W ramach projektu przeprowadzone zostaną kompleksowe roboty budowlane wewnątrz budynku.

		<p><b>Projekt 1.6. Zajęcia integracyjne w miejscowości Dziecioły</b></p> <p>Projekt odpowiada na niewystarczającą ofertę dla dzieci i młodzieży, co ma m.in. wpływ na zdiagnozowane na problemy opiekuńczo-wychowawcze występujące na obszarze rewitalizacji. Działania będą realizowane w powstałym punkcie integracji (projekt 1.5.)</p> <p>Zakres rzeczowy: Organizacja zajęć integracyjnych, edukacyjnych dla dzieci i młodzieży z miejscowości Dziecioły.</p>
		<p><b>Projekt 1.7. Diagnoza niskiej aktywności społecznej mieszkańców sołectwa Zagórna oraz przygotowanie programu aktywizacyjnego</b></p> <p>Zdiagnozowanym problem w sołectwie Zagórna jest bardzo niska aktywność społeczna jej mieszkańców. Nie chcą się oni włączać w życie gminy, podejmować działań na rzecz swojego otoczenia. Stanowi to barierę w przedsięwzięciach przeciwdziałających wykluczeniu oraz minimalizujących występowanie problemów społecznych. Projekt ma na celu szczegółową diagnozę przyczyn tego stanu rzeczy. Następnie na jego podstawie zostanie opracowany program animacji życia społecznego sołectwa Zagórna. W jego opracowanie zostaną włączeni jego mieszkańcy, organizacje pozarządowe z terenu gminy, przedstawiciele urzędu gminy oraz jego jednostek organizacyjnych oraz wykwalifikowani animatorzy społeczni.</p> <p>Zakres rzeczowy: Opracowanie programu animacji życia społecznego sołectwa Zagórna.</p>
5	Powiązanie z celami programu oraz komplementarność z innymi przedsięwzięciami	<p>Cel 1 Komplementarność z P-2, PU-2</p>
6	Wskaźniki produktu i rezultatu	<p>Wskaźniki produktu: Projekt 1.1</p> <ul style="list-style-type: none"> <li>▪ Liczba osób nieaktywnych zawodowo i/lub zagrożonych wykluczeniem społecznym objętych wsparciem w ciągu roku: 15</li> <li>▪ Liczba zmodernizowanych obiektów infrastruktury zlokalizowanych na obszarach rewitalizacji: 1</li> </ul>

## Projekt 1.2

- Liczba obiektów dostosowanych do potrzeb osób niepełnosprawnych: 1

## Projekt 1.3

- Liczba osób z niepełnosprawnością intelektualną z obszaru rewitalizacji korzystających w ciągu roku z dziennego domu opieki: 13

## Projekt 1.4

- Liczba wybudowanych podjazdów dla osób niepełnosprawnych: 1

## Projekt 1.5

- Liczba zmodernizowanych obiektów infrastruktury zlokalizowanych na obszarach rewitalizacji: 1

## Projekt 1.7

- Liczba opracowanych partycypacyjnie programów animacji życia społecznego: 1

## Wskaźnik rezultatu:

### Projekt 1.1

- Liczba osób zagrożonych wykluczeniem społecznym poszukująca zatrudnienia: 10
- Liczba osób zagrożonych wykluczeniem społecznym, które podejmą zatrudnienie: 5

### Projekt 1.2

- Liczba osób z niepełnosprawnością korzystająca z obiektu w ciągu roku: 13

### Projekt 1.4

- Liczba osób korzystających z infrastruktury dla osób niepełnosprawnych rocznie – 500.

### Projekt 1.5

- Liczba osób korzystająca z obiektu w ciągu roku: 300

### Projekt 1.6

- Liczba dzieci i młodzieży korzystająca z obiektu w ciągu roku: 40

Sposób oceny wskaźników wraz z odniesieniem do celów rewitalizacji został przedstawiony w rozdziale



		5.2.
8	Szacunkowy kosztorys z zakresu rzeczowego	Projekt 1.1 80 000,00 zł Projekt 1.2 300 000,00 zł Projekt 1.3 593 167,64 zł Projekt 1.4 100 000,00 zł Projekt 1.5 500 000,00 zł Projekt 1.6 20 000,00 zł Projekt 1.7 50 000,00 zł
9	Źródła finansowania	Projekt 1.1 WRPO, środki własne gminy Projekt 1.2 WRPO, środki własne gminy Projekt 1.3 Ministerstwo Rodziny, Pracy i Polityki Społecznej, środki własne gminy Projekt 1.4 Środki własne gminy, Powiatowe Centrum Pomocy Rodzinie Projekt 1.5 WRPO, środki własne gminy Projekt 1.6 Środki własne gminy Projekt 1.7 PROW, środki własne gminy
10	Przewidywany harmonogram realizacji projektu	Projekt 1.1 2017-2018 Projekt 1.2 2018-2020 Projekt 1.3 2020-2022 Projekt 1.4 2018-2018 Projekt 1.5 2018-2020 Projekt 1.6 2020-2022 Projekt 1.7 2020-2021

Przedsięwzięcie zintegrowane

Przedsięwzięcie nr 2	
1	Tytuł Przedsięwzięcia <b>Modernizacja infrastruktury na rzecz aktywnej integracji i rozwoju gospodarczego obszaru rewitalizacji</b>
2	Miejsce realizacji Miejscowość Brzeziny Obszar rewitalizacji (mieszkańcy)
3	Realizator Gmina Brzeziny
4	Zakres rzeczowy wraz z opisem projektu Głównym celem przedsięwzięcia jest modernizacja zabytkowego budynku starej remizy strażackiej w miejscowości Brzeziny. Wykorzystanie potencjału miejscowości Brzeziny pozwoli najefektywniej rozwiązywać zdiagnozowane problemy w sferze społecznej i gospodarczej na obszarach rewitalizacji. Podejmowanie działań bezpośrednio na obszarze rewitalizacji utrudnione jest ze względu na brak odpowiedniej infrastruktury oraz związane byłoby z wiele większymi kosztami przy mniejszej skuteczności działań. Dlatego projekt jest realizowany w miejscowości Brzeziny, ale będzie on oddziaływał na obszar rewitalizacji, ponieważ będzie on realizowany z myślą o problemach obszaru rew.

	<p>i wykorzystany przez mieszkańców obszaru rew. Zabytkowy budynek starej remizy w miejscowości Brzeziny znajduje się w bezpośrednim sąsiedztwie Urzędu Gminy, Gminnego Ośrodka Kultury, gimnazjum oraz Gminnego Ośrodka Pomocy Społecznej. Stanie się on miejscem aktywności społecznej oraz pozwoli na realizację szeregu działań rozwiązujących zdiagnozowane problemy na obszarze rewitalizacji. Na jego terenie będą prowadzone przez GOPS działania aktywizacji społeczno – zawodowej dla osób zagrożonych wykluczeniem społecznym (komplementarność z P-1). Powstała powierzchnia pozwoli również na promocję produktów lokalnych z obszaru rewitalizacji, co przełoży się na jego rozwój gospodarczy. Promocja oraz sprzedaż produktów lokalnych wzmocni obszar gospodarczo, co będzie miało również wpływ na rozwiązywanie problemów społecznych tj. bezrobocie i ubóstwo. W zmodernizowanym budynku swoje działania będzie realizować również Gminny Dom Kultury. Będą one skierowane m.in. do mieszkańców obszarów rewitalizacji. Będą działały w nim również organizacje pozarządowe oraz nieformalne grupy. M.in. Klub Aktywnego Seniora, który zrzesza również osoby starsze z obszaru rewitalizacji. Tym samym realizuje działania odpowiadające na zdiagnozowany problem jakim jest depopulacja i związane z nim starzenie się społeczności.</p> <p>Przedsięwzięcie to będzie składało się z 2 projektów:  <b>Projekt 2.1. Modernizacja zabytkowego budynku starej remizy strażackiej w miejscowości Brzeziny</b>                  Zakres rzeczowy projektu:                  Generalny remont zabytkowego budynku starej remizy strażackiej w miejscowości Brzeziny  <b>Projekt 2.2. Promocja lokalnych produktów z obszaru rewitalizacji</b>                  Zakres rzeczowy projektu:                  Przygotowania przestrzeni w wyremontowanym obiekcie pozwalającej na promocję lokalnych produktów z obszaru rewitalizacji. Działania promocyjne będą również realizowane podczas różnego rodzaju imprez organizowanych w Brzezinach.</p>
<p>5 Powiązanie z celami programu oraz komplementarność z innymi przedsięwzięciami</p>	<p>Cel 1,2, 3                  Komplementarność z P-1,</p>
<p>6 Wskaźniki produktu i rezultatu</p>	<p>Wskaźniki produktu:                  ▪ Liczba zmodernizowanych obiektów</p>

		<p>infrastruktury zlokalizowanych na obszarach rewitalizacji: 1</p> <ul style="list-style-type: none"> <li>▪ Liczba obiektów dostosowanych do potrzeb osób niepełnosprawnych: 1</li> <li>▪ Liczba obiektów poddanych termomodernizacji: 1</li> <li>▪ Liczba obiektów przystosowanych do prowadzenia promocji produktów lokalnych: 1</li> </ul> <p>Wskaźniki rezultatu:</p> <ul style="list-style-type: none"> <li>▪ Liczba wydarzeń, działań promujących lokalne produkty z obszaru rewitalizacji w ciągu roku: 10</li> </ul> <p>Sposób oceny wskaźników wraz z odniesieniem do celów rewitalizacji został przedstawiony w rozdziale 5.2.</p>
7	Szacunkowy kosztorys z zakresu rzeczowego	<p>Projekt 2.1 50 000,00 zł</p> <p>Projekt 2.2 850 000,00 zł</p>
8	Źródła finansowania	<p>Projekt 2.1 PROW, środki własne gminy</p> <p>Projekt 2.2 WRPO, środki własne gminy</p>
9	Przewidywany harmonogram realizacji projektu	<p>Projekt 2.1 2020-2022</p> <p>Projekt 2.2 2018-2020</p>

**Przedsięwzięcie Zintegrowane**

Przedsięwzięcie nr 3	
1	<p>Tytuł Przedsięwzięcia</p> <p><b>Rozbudowa infrastruktury technicznej dla lepszej jakości życia mieszkańców obszarów rewitalizacji</b></p>
2	<p>Miejsce realizacji</p> <p>Obszar rewitalizacji</p>
3	<p>Realizator</p> <p>Gmina Brzeziny Publiczna Szkoła Podstawowa w Sobiesękach Gmina Brzeziny, Nadleśnictwo Kalisz, ZOK Brzeziny Sp. z o. o. w Brzezinach, Koło Łowieckie, Wojewódzki Fundusz Ochrony Środowiska i Gospodarki Wodnej w Poznaniu oraz Starostwo Powiatowe w Kaliszu</p>

Zakres rzeczowy wraz z opisem projektu

Przedsięwzięcie ma na celu poprawę jakości życia mieszkańców poprzez rozbudowę infrastruktury technicznej. Będzie ona przeciwdziałać niedoborom wody na obszarze rewitalizacji. Zaplanowane również działania podnoszące świadomość ekologiczną mieszkańców dotyczącą m.in. oszczędzania zasobów.

**Projekt 3.1. Poprawa stanu gospodarki wodnej poprzez budowę stacji uzdatniania wody w miejscowości Piegonisko Wieś oraz wyposażenie stacji uzdatniania wody w miejscowości Pieczyska**

Celem operacji jest wyeliminowanie niedoboru wody w miejscowości z obszaru rewitalizacji Piegonisko Wieś i Sobiesęki oraz miejscowości z obszarów zdegradowanych Piegonisko Kolonia i Piegonisko Pustkowie, oraz stworzenie sprawnego monitoringu ograniczenia strat wody na stacji uzdatniania wody w miejscowości Pieczyska.

W zakres rzeczowy projektu wejść:

A. Budowa stacji uzdatniania wody w miejscowości Piegonisko Wieś

- studnia głębinowa
  - rurociąg doprowadzający wodę ze studni,
  - rurociąg zasilający z budynku SUW do i ze zbiorników retencyjnych
  - rurociąg kanalizacji sanitarnej
  - rurociąg kanału spustowego i kanału wód popłucznych ze zbiornikiem
  - makroniwelacja, drogi i place oraz ogrodzenia,
  - kanalizacja wód popłucznych – montaż zasowy w studni przed osadnikiem wód popłucznych
  - kanalizacja ścieków sanitarnych, chemicznych oraz z kratek
  - zbiorniki retencyjne wody uzdatnionej o pojemności V 150 m<sup>3</sup>
  - zbiorniki retencyjne wód ze zbiornika wód popłucznych
  - budynek stacji uzdatniania
  - SUW-technologia
  - SUW instalacje elektryczne i automatyka
- B. Wymiana odcinka sieci wodociągowej – SUW Piegonisko Wieś
- C. Wyposażenie stacji uzdatniania wody w

		<p>miejsowości Pieczyńska</p> <p><b>Projekt 3.2. Międzygminny konkurs wiedzy ekologiczno-przyrodniczej</b></p> <p>Konkurs ma na celu pogłębienie wiedzy z ekologii, szczególności w zakresie uzdatniania wody oraz kształtowania potrzeby dbania o wodę, motywowanie do podejmowania działań na rzecz ochrony wody, jak i całej przyrody. Podjęte działanie będzie także przyczyniać się do integracji międzyszkolnej uczniów i nauczycieli.</p> <p>Zakres rzeczowy: Organizacja międzygminnego konkursu wiedzy ekologiczno-przyrodniczej</p>
	Powiązanie z celami programu oraz komplementarność z innymi przedsięwzięciami	<p><b>Cel 3</b> Komplementarność z PU-1</p>
5	Wskaźniki produktu i rezultatu	<p><b>Wskaźniki produktu:</b></p> <p>Projekt 3.1</p> <ul style="list-style-type: none"> <li>▪ Liczba wybudowanych obiektów infrastruktury zlokalizowanych na obszarach rewitalizacji: 1</li> </ul> <p>Projekt 3.2</p> <ul style="list-style-type: none"> <li>▪ Liczba zorganizowanych konkursów w ciągu roku: 1</li> </ul> <p><b>Wskaźniki rezultatu:</b></p> <p>Projekt 3.1</p> <ul style="list-style-type: none"> <li>▪ Liczba osób podłączonych do zmodernizowanej stacji uzdatniania wody: 761 (w tym na obszarze rewitalizacji 694 tj. w sołectwach Piegonisko Pustkowie, Piegonisko Wieś oraz Sobiesęki)</li> </ul> <p>Projekt 3.2</p> <ul style="list-style-type: none"> <li>▪ Liczba szkół biorących udział w konkursie w ciągu roku: 5</li> </ul> <p>Sposób oceny wskaźników wraz z odniesieniem do celów rewitalizacji został przedstawiony w rozdziale 5.2.</p>
6	Szacunkowy kosztorys z zakresu rzeczowego	<p>Projekt 3.1 1 067 170,11 zł</p> <p>Projekt 3.2 15 000,00 zł</p>
7	Źródła finansowania	<p>Projekt 3.1 EFRR, środki własne gminy</p>

8		Projekt 3.2 Gmina Brzeziny, Nadleśnictwo Kalisz, ZOK Brzeziny Sp. z o. o. w Brzezinach, Koło Łowieckie, Wojewódzki Fundusz Ochrony Środowiska i Gospodarki Wodnej w Poznaniu oraz Starostwo Powiatowe w Kaliszu
	Przewidywany harmonogram realizacji projektu	Projekt 3.1 2017- 2019 Projekt 3.2 2018-2022

### Projekty uzupełniające

#### Przedsięwzięcie uzupełniające

Przedsięwzięcie uzupełniające		
1	Tytuł Przedsięwzięcia inwestycyjnego	<b>Rozbudowa zbiorczej oczyszczalni ścieków wraz z siecią i przyłączami</b>
2	Miejsce realizacji	Miejscowość Brzeziny
3	Realizator	Gmina Brzeziny
4	Zakres rzeczowy wraz z opisem projektu	Projekt jest realizowany w miejscowości Brzeziny, w której znajduje się oczyszczalnia ścieków. Bez jej modernizacji niemożliwa jest rozbudowa sieci kanalizacyjnej w gminie, a tym samym na obszarach rewitalizacji. Równocześnie do oczyszczalni dowożone są ścieki z terenu gminy, czyli również z obszaru rewitalizacji. W ramach projektu planowana jest rozbudowa i przebudowa oczyszczalni ścieków komunalnych, zlokalizowanej w miejscowości Brzeziny. Związana jest ona z planowanym zwiększeniem ilości przyjmowanych ścieków surowych oraz poprawą istniejącego stanu technicznego oczyszczalni i zapewnieniem jakości i stopnia oczyszczanych ścieków. Stan techniczny jest niezadowalający i wymaga interwencji w procesy technologiczne oczyszczania. Do oczyszczalni doływają ścieki bytowo-gospodarcze doprowadzane siecią kanalizacyjną, ścieki bytowo-gospodarcze dowożone pojazdami asenizacyjnymi oraz wody deszczowe, przypadkowe

	<p>i infiltracyjne, dopływające siecią kanalizacji sanitarnej, w zmiennej ilości – zależnej od pory roku. Aktualnie do oczyszczenia trafia ok 163,5m<sup>3</sup>/dobę ścieków z kanalizacji sanitarnej około 0,5 m<sup>3</sup>/dobę ścieków dowożonych, co przy okresowej infiltracji wodami deszczowymi powoduje, że oczyszczalnia pracuje na granicy przepustowości.</p> <p>Istniejąca oczyszczalnia ścieków nie zapewnia właściwego efektu ekologicznego. Popyt na usługę odbioru ścieków dowożonych wynosi 800 m<sup>3</sup>/rocznie czyli 2,2 m<sup>3</sup>/dobę. Zły stan techniczny oczyszczalni ścieków oraz ograniczona przepustowość nie daje szans rozwoju gminie, w tym obszarowi rewitalizacji na płaszczyźnie lokowania przedsięwzięcia oraz osiedli mieszkalnych będących obszarem funkcjonalnym dla Kalisza. W związku z powyższym konieczne staje się dokonanie rozbudowy i przebudowy istniejącego obiektu oraz uzyskania stabilnego efektu ekologicznego zgodnie z obowiązującymi przepisami. Realizacja projektu wpisuje się w Strategię Rozwoju Powiatu Kaliskiego na lata 2014-2021 i powoduje realizację celu strategicznego IV - Wzrost poziomu bezpieczeństwa publicznego, ekologicznego oraz rozwój i włączenie społeczne.</p> <p>Dzięki projektowi przepustowość oczyszczalni wzrośnie z 200 do 535 m<sup>3</sup>/dobę, co przy przewidywanym poziomie ścieków dostarczanych 317,5m<sup>3</sup>/dobę stanowi pełne zabezpieczenie oraz daje rezerwę na podłączenie kolejnych mieszkańców. Tym samym będzie możliwy odbiór wszystkich ścieków z obszaru rewitalizacji, a w przyszłości pełne podłączenie znajdujących się na nim budynków do zmodernizowanej oczyszczalni.</p>
<p>5 Powiązanie z celami programu oraz komplementarność z innymi przedsięwzięciami</p>	<p>Cel 3 Komplementarność z P-3</p>
<p>6 Wskaźniki produktu i rezultatu</p>	<p>Wskaźniki produktu:</p> <ul style="list-style-type: none"> <li>▪ Liczba nowo wybudowanych obiektów infrastruktury</li> </ul>

			zlokalizowanych na obszarach rewitalizacji: 1
			Wskaźniki rezultatu: <ul style="list-style-type: none"> <li>▪ Przewidywana liczba osób korzystających z ulepszonego oczyszczania ścieków – 1735 osób</li> </ul>
			Sposób oceny wskaźników wraz z odniesieniem do celów rewitalizacji został przedstawiony w rozdziale 5.2.
7	Szacunkowy kosztorys z zakresu rzeczowego		8 528 753,89 zł
8	Źródła finansowania		EFRR + środki własne gminy
9	Przewidywany harmonogram realizacji projektu	Termin rozpoczęcia	2017
10		Termin zakończenia	2018

Projekt uzupełniający

Przedsięwzięcie nr 2

1	Tytuł Przedsięwzięcia	<b>Poprawa dostępu do usług społecznych w powiecie kaliskim</b> (projekt jest częścią przedsięwzięcia realizowanego w powiecie kaliskim)
2	Miejsce realizacji	Gmina Brzeziny/powiat kaliski Obszar rewitalizacji (mieszkańcy)
3	Realizator /partnerzy	Powiat Kaliski/Powiatowe Centrum Pomocy Rodzinie w Kaliszu Gmina Opatówek/Gminny Ośrodek Pomocy Społecznej w Opatówku Gmina Brzeziny/ Gminny Ośrodek Pomocy Społecznej w Brzezinach Gmina Blizanów/ Gminny Ośrodek Pomocy Społecznej w Blizanowie Gmina Godziesze Wielkie/ Gminny Ośrodek Pomocy Społecznej w Godzieszach Wielkich Gmina Lisków/ Gminny Ośrodek Pomocy Społecznej w Liskowie Fundacja AKME
4	Zakres rzeczowy wraz z opisem projektu	Celem projektu jest poprawa dostępu do usług społecznych dla 20 osób niesamodzielnych, które są zagrożone ubóstwem lub wykluczeniem społecznym z obszaru rewitalizacji. (Cały projekt obejmuje 349 osób z terenu powiatu kaliskiego)



		W ramach projektu zostaną przeprowadzone dla 20 osób warsztaty, szkolenia oraz zajęcia praktyczne zwiększających ich umiejętności w zakresie opieki nad osobami niesamodzielnymi. Będą one obejmować m. in. zarządzanie emocjami, kurs podstawowy pierwszej pomocy przedmedycznej).
5	Powiązanie z celami programu oraz komplementarność z innymi przedsięwzięciami	Cel 1 Komplementarność z P-1
6	Wskaźniki produktu i rezultatu	Wskaźniki produktu: <ul style="list-style-type: none"> <li>Liczba osób przeszkolonych w zakresie opieki nad osobami niesamodzielnymi: 20 osób</li> </ul> Wskaźnik rezultatu: <ul style="list-style-type: none"> <li>Liczba osób korzystających z opieki przeszkolonych w ramach projektu osób: 20</li> </ul> Sposób oceny wskaźników wraz z odniesieniem do celów rewitalizacji został przedstawiony w rozdziale 5.2.
7	Szacunkowy kosztorys z zakresu rzeczowego	128 200,04 zł
8	Źródła finansowania	WRPO, wkład własny
9	Przewidywany harmonogram realizacji projektu	Termin rozpoczęcia
10		Termin zakończenia
		2017
		2018

Projekt uzupełniający nr 3

Przedsięwzięcie nr 3		
1	Tytuł Przedsięwzięcia	Renowacja centrum Brzezin
2	Miejsce realizacji	Miejscowość Brzeziny
3	Realizator /partnerzy	Urząd Gminy Brzeziny
4	Zakres rzeczowy wraz z opisem projektu	W ramach przedsięwzięcia zostanie poddane renowacji centrum miejscowości Brzeziny. Wpłynie to na poprawę jego estetyki oraz funkcjonalności. Stanie się to miejsce przyjazne mieszkańcom, w którym będą mogli spędzić wolny czas. Zakres rzeczowy:

			<ul style="list-style-type: none"> <li>• Ustawienie ławek</li> <li>• Nasadzenie roślinności</li> <li>• Utworzenie miejsc parkingowych</li> <li>• Tablic informacyjnych</li> </ul>
5	Powiązanie z celami programu		Cel 3
6	Wskaźniki produktu i rezultatu		<p>Wskaźniki produktu:</p> <ul style="list-style-type: none"> <li>▪ Liczba obszarów poddana renowacji: 1</li> </ul> <p>Sposób oceny wskaźników wraz z odniesieniem do celów rewitalizacji został przedstawiony w rozdziale 5.2.</p>
7	Szacunkowy kosztorys z zakresu rzeczowego		100 000,00 zł
8	Źródła finansowania		Środki własne gminy
9	Przewidywany harmonogram realizacji projektu	Termin rozpoczęcia	2020
10		Termin zakończenia	2022

### Działania rewitalizacyjne zrealizowane i w trakcie realizacji w 2018 roku

**- Poprawa stanu gospodarki wodnej poprzez budowę stacji uzdatniania wody w miejscowości Piegonisko-Wieś oraz wyposażenie stacji uzdatniania wody w miejscowości Pieczyska**

Operacja typu „Gospodarka wodno-ściekowa” w ramach poddziałania „Wsparcie inwestycji związanych z tworzeniem, ulepszeniem lub rozbudową wszystkich rodzajów małej infrastruktury, w tym inwestycji w energię odnawialną w oszczędzanie energii” objętego Programem Rozwoju Obszarów Wiejskich na lata 2014-2020

Wartość zadania 1 061 300,61 zł

**- Rozbudowa i przebudowa oczyszczalni ścieków w miejscowości Brzeziny wraz z budową sieci kanalizacji sanitarnej w miejscowości Jagodziniec**

Zadanie realizowane w ramach WRPO na lata 2014-2020 Os priorytetowa 4: Środowisko Działanie 4.3. Gospodarka wodno-ściekowa Poddziałanie 4.3.2. Gospodarka wodno-ściekowa w ramach ZIT dla rozwoju AKO (podpisana umowa o dofinansowanie)

W dniu 05.09.2018 r. został ogłoszony przetarg nieograniczony na wykonanie zadania. W postępowaniu przetargowym cena najkorzystniejszej oferty wyniosła 11 365 200,00 zł, cena tej oferty znacznie przekraczała możliwości finansowe Zamawiającego, który zamierzał przeznaczyć na sfinansowanie zamówienia kwotę brutto 9 174 942,00 zł. Przetarg został unieważniony.

Wartość zadania 10 205 922,94 zł

**- Poprawa dostępu do usług społecznych w powiecie kaliskim**

Projekt realizowany w ramach WRPO na lata 2014-2020 Oś priorytetowa 7. Włączenie społeczne Działanie 7.2 usługi społeczne i zdrowotne Poddziałanie 7.2.1 Usługi społeczne – projekty pozakonkursowe realizowane przez jednostki samorządu terytorialnego i ich jednostki organizacyjne. Projekt dwuletni.

W ramach projektu zrealizowano kursy i szkolenia:

1. Dla grupy 14 osób kompleksowe szkolenie oraz zajęcia praktyczne dotyczące nabycia umiejętności w zakresie opieki nad osobami niesamodzielnymi – **ASYSTENT OSOBY NIESAMODZIELNEJ**

Czas trwania szkolenia: 46 godzin; w tym kurs podstawowej pierwszej pomocy przedmedycznej – 6 godz. oraz kurs psychologiczny w zakresie zarządzania emocjami oraz zajęcia praktyczne w profilaktyce odleżyn, usprawnianie osób niesamodzielnych – 40 godz.

2. Dla grupy 6 osób kompleksowe kursy obejmujące zajęcia praktycznych i teoretyczne dotyczące nabycia umiejętności w zakresie opieki nad osobami niesamodzielnymi – **OPIEKUN OSOBY NIESAMODZIELNEJ/ NIEPEŁNOSPRAWNEJ.**

Czas trwania szkolenia: 120 godzin; w tym kurs podstawowej pierwszej pomocy przedmedycznej – 6 godz., kurs psychologiczny w zakresie zarządzania emocjami – 40 godz. oraz zajęcia praktyczne w pielęgnacji obłożnie chorego, profilaktyce