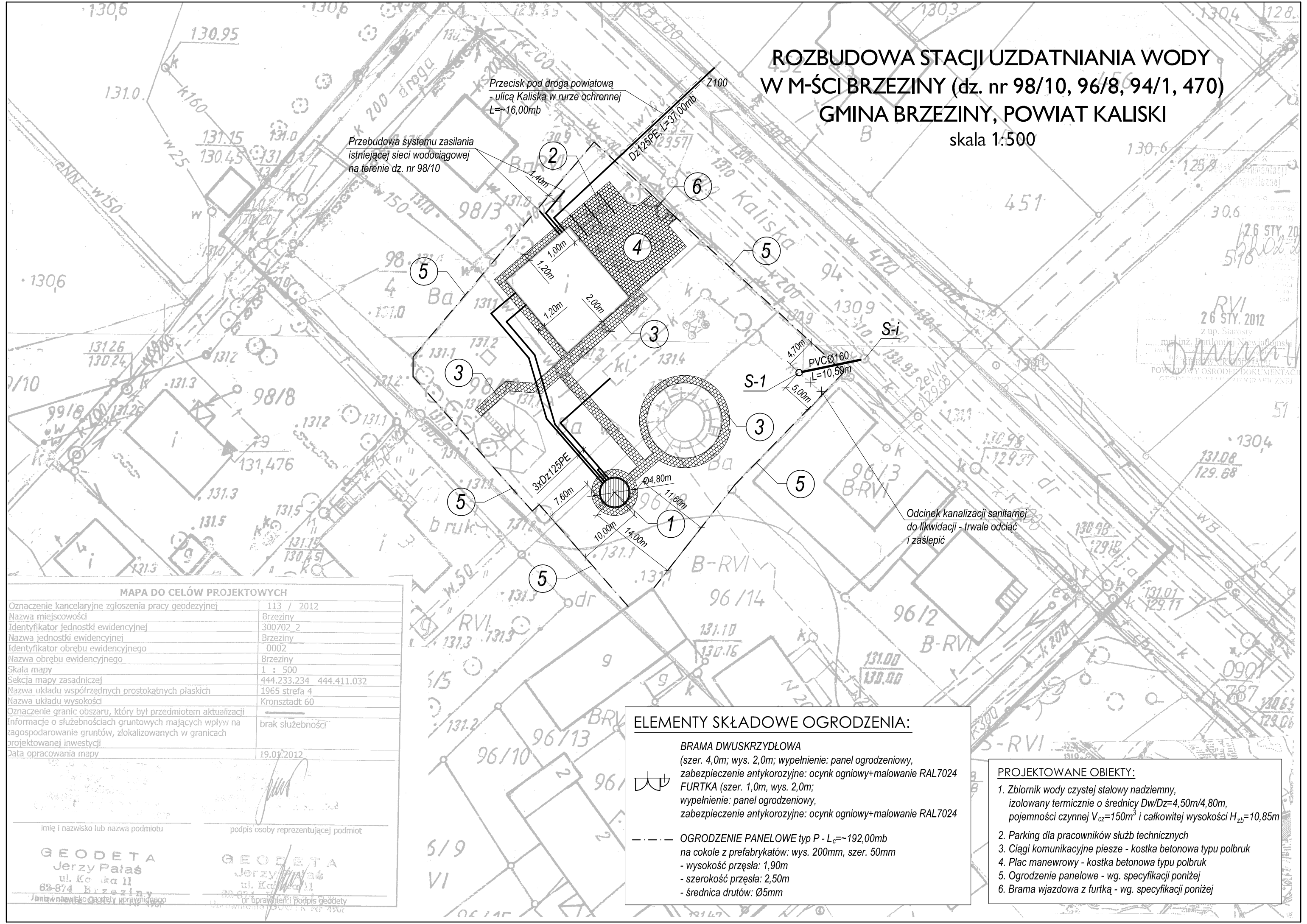


ROZBUDOWA STACJI UZDATNIANIA WODY W M-ŚCI BRZEZINY (dz. nr 98/10, 96/8, 94/1, 470) GMINA BRZEZINY, POWIAT KALISKI

skala 1:500



Przebudowa systemu zasilania istniejącej sieci wodociągowej na terenie dz. nr 98/10




Przecisk pod drogą powiatową - ulicą Kaliską w rurze ochronnej L=16,00mb

Odcinek kanalizacji sanitarnej do likwidacji - trwale odciąć i zaślepić

MAPA DO CELÓW PROJEKTOWYCH

Oznaczenie kancelaryjne zgłoszenia pracy geodezyjnej	113 / 2012
Nazwa miejscowości	Brzeziny
Identyfikator jednostki ewidencyjnej	300702_2
Nazwa jednostki ewidencyjnej	Brzeziny
Identyfikator obrębu ewidencyjnego	0002
Nazwa obrębu ewidencyjnego	Brzeziny
Skala mapy	1 : 500
Sekcja mapy zasadniczej	444.233.234 444.411.032
Nazwa układu współrzędnych prostokątnych płaskich	1965 strefa 4
Nazwa układu wysokości	Kronstadt 60
Oznaczenie granic obszaru, który był przedmiotem aktualizacji	
Informacje o służebnościach gruntowych mających wpływ na zagospodarowanie gruntów, zlokalizowanych w granicach projektowanej inwestycji	brak służebności
Data opracowania mapy	19.01.2012

ELEMENTY SKŁADOWE OGRODZENIA:

-  **BRAMA DWUSKRZYDŁOWA**
(szer. 4,0m; wys. 2,0m; wypełnienie: panel ogrodzeniowy, zabezpieczenie antykorozyjne: ocynk ogniowy+malowanie RAL7024)
-  **FURTKA** (szer. 1,0m, wys. 2,0m; wypełnienie: panel ogrodzeniowy, zabezpieczenie antykorozyjne: ocynk ogniowy+malowanie RAL7024)
-  **OGRODZENIE PANELOWE typ P** - L_c=192,00mb na cokole z prefabrykatów: wys. 200mm, szer. 50mm
- wysokość przeszły: 1,90m
- szerokość przeszły: 2,50m
- średnica drutów: Ø5mm

PROJEKTOWANE OBIEKTY:

1. Zbiornik wody czystej stalowy nadziemny, izolowany termicznie o średnicy Dw/Dz=4,50m/4,80m, pojemności czynnej V_{cz}=150m³ i całkowitej wysokości H_{zb}=10,85m
2. Parking dla pracowników służb technicznych
3. Ciągi komunikacyjne piesze - kostka betonowa typu polbruk
4. Plac manewrowy - kostka betonowa typu polbruk
5. Ogrodzenie panelowe - wg. specyfikacji poniżej
6. Brama wjazdowa z furtką - wg. specyfikacji poniżej

imię i nazwisko lub nazwa podmiotu

podpis osoby reprezentującej podmiot

GEODETA
Jerzy Pałasz
ul. Kaliska 11
62-874 Brzeziny

GEODETA
Jerzy Pałasz
ul. Kaliska 11
62-874 Brzeziny

Instytut Geodezyjny i Kartograficzny

Instytut Geodezyjny i Kartograficzny

RVI
26 STY. 2012
z up. Starosty
m. inż. Bartłomiej Nowicki
Powiatowy Ośrodek Dokumentacji
Geodezyjnej i Kartograficznej