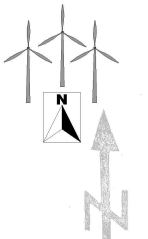


**MIEJSCOWY PLAN ZAGOSPODAROWANIA PRZESTRZENNEGO GMINY BRZEZINY
TERENU W MIEJSCOWOŚCI ALEKSANDRIA
SKALA 1 :1000**

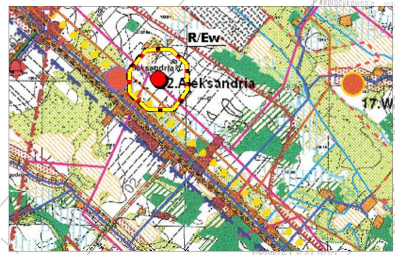


KOPIA MAPY ZASADNICZEJ
NIEAKTUALIZOWANA
SKALA: 1:500
OBREB: Aleksandria
GMINA: Brzeziny
POWIAT: KALISKI
WOJEWÓDZTWO: ŚREDNIOPODSKIE
KRAJ: POLSKA
DATA: 14.12.2019


OZNACZENIA

- GRANICA OPRACOWANIA PLANU / GRANICA UCHWALENIA PLANU**
- LINE ROZGRANICZAJĄCE TERENY O RÓŻNYM PRZEZNACZENIU LUB RÓŻNYCH ZASADACH ZAGOSPODAROWANIA**
- NIEPRZEKACZALNE LINIE ZABUDOWY**
- TEREN ELEKTROENERGETYKI DLA LOKALIZACJI ELEKTROWNI WIATROWEJ**
- GRANICA STREFY TECHNICZNEJ ELEKTROWNI WIATROWEJ (ZASIĘG ŚMIGŁA O PROMIENIU 21,0 m)**
- LOKALIZACJA WIEŻY ELEKTROWNI WIATROWEJ**
- KDg TEREN KOMUNIKACJI - DROGA PUBLICZNA GMINNA**
- KDw TEREN KOMUNIKACJI - DROGA WEWNĘTRZNA - DOJAZD DO TERENU Ew**
- R TERENY ROLNICZE**
- RZ TEREN ŁĄK I PASTWISK**
- WS TEREN WÓD POWIERZCHNIOWYCH ŚRODOLĄDOWYCH**
- N TEREN NIEUŻYTKOW**
- ISTNIEJĄCE LINIE ELEKTROENERGETYCZNE 15 kV Z PASEM OCHRONNYM**

WYRYS ZE STUDIUM UWARUNKOWAN I KIERUNKÓW ZAGOSPODAROWANIA PRZESTRZENNEGO GMINY BRZEZINY



--- granica opracowania miejscowego planu zagospodarowania przestrzennego



STARSOSTA KALISKI
Urząd Miejski w Brzeziny
ul. Wolności 10
52-001 Brzeziny
tel. 71 72 10 000
www.brzeziny.pl

PROJEKTANT
Urząd Miejski w Brzeziny
ul. Wolności 10
52-001 Brzeziny
tel. 71 72 10 000
www.brzeziny.pl

DATA
14.12.2019

SKALA
1:1000

STATUS
Kopia mapy zasadniczej