

Załącznik do uchwały
Nr XXXIII/330/2017
Rady Gminy Brzeziny
z dnia 07.12.2017 r.

Gminny Program Rewitalizacji dla Gminy Brzeziny



Gmina Brzeziny

Warszawa, luty – wrzesień 2017

Green Wood Sp. z o.o.

Spis treści

1.	Wstęp.....	4
1.1.	Definicja rewitalizacji oraz programu rewitalizacji.....	4
1.2.	Metodologia opracowania Programu Rewitalizacji.....	5
1.3.	Kompleksowość, koncentracja i komplementarność dokumentu oraz partycypacja społeczna.....	6
	Kompleksowość programu rewitalizacji.....	7
	Koncentracja programu rewitalizacji.....	7
	Komplementarność projektów rewitalizacyjnych.....	7
	Partycypacja społeczna.....	7
2.	Diagnoza sytuacji w gminie Brzeziny.....	7
2.1.	Ogólne Informacje o gminie.....	7
2.1.1.	Położenie.....	7
2.2.	Strefa społeczna.....	11
2.2.1.	Struktura demograficzna.....	11
2.2.2.	Poziom i struktura bezrobocia.....	15
2.2.3.	Problemy społeczne.....	16
2.2.4.	Przestępczość.....	17
2.2.5.	Poziom edukacji.....	18
2.2.6.	Aktywność społeczna.....	19
2.2.7.	Identyfikacja problemów w sferze społecznej.....	21
2.3.	Sfera techniczna.....	22
2.3.1.	Infrastruktura techniczna.....	22
2.3.2.	Infrastruktura dotycząca budownictwa.....	23
2.3.3.	Identyfikacja problemów w sferze technicznej.....	24
2.4.	Strefa przestrzenno - funkcjonalna.....	24
2.4.1.	Infrastruktura edukacyjna.....	24
2.4.2.	Infrastruktura zdrowotna.....	26
2.4.3.	Infrastruktura kulturalna.....	26
2.4.4.	Infrastruktura rekreacyjno-turystyczna.....	28
2.4.5.	Infrastruktura komunikacyjna.....	30
2.4.6.	Identyfikacja problemów w sferze przestrzenno-funkcjonalnej.....	31
2.5.	Strefa środowiskowa.....	31

2.5.1.	Uwarunkowania przyrodnicze	31
2.5.2.	Stan środowiska naturalnego	33
2.5.3.	Identyfikacja problemów w sferze środowiskowej	34
2.6.	Strefa gospodarcza	34
2.6.1.	Struktura gospodarcza gminy	34
2.6.2.	Identyfikacja problemów w sferze gospodarczej	38
2.7.	Wnioski z konsultacji społecznych prowadzonych podczas przygotowania dokumentu	38
2.7.1.	Warsztaty z mieszkańcami gminy	38
2.7.2.	Wnioski z badania ilościowego PAPI	39
2.8.	Podsumowanie diagnozy czynników i zjawisk kryzysowych	44
3.	Założenia Gminnego Programu Rewitalizacji dla Gminy Brzeziny	47
3.1.	Analiza wskaźnikowa	47
3.2.	Delimitacja obszaru rewitalizacji	51
3.2.1.	Pogłębiona diagnoza obszaru rewitalizacji	52
3.3.	Wizja oraz cele: strategiczny i szczegółowe rewitalizacji	55
3.4.	Powiązanie celów Gminnego Programu Rewitalizacji z innymi dokumentami strategicznymi	56
4.	Przedsięwzięcia rewitalizacyjne	62
4.1.	Planowane przedsięwzięcia podstawowe	62
4.1.1.	Projekty uzupełniające	74
4.1.2.	Komplementarność projektów rewitalizacyjnych	79
4.1.3.	Indykatywne ramy finansowe	85
4.1.4.	Zasady partnerstwa i partycypacji społecznej	85
5.	System wdrażania i monitoringu Gminnego Programu Rewitalizacji	87
5.1.	System wdrażania	87
5.2.	System monitoringu i aktualizacji projektów	89
5.3.	Ocena oddziaływania na środowisko Gminnego Programu Rewitalizacji	91
5.4.	Zmiany w dokumentach gminy Brzeziny	91
6.	Załączniki	92
6.1.	Spis tabel	92
6.2.	Spis schematów i wykresów	93
6.3.	Spis map	93

1. Wstęp

1.1. Definicja rewitalizacji oraz programu rewitalizacji

Rewitalizacja jest to kompleksowy proces wyprowadzania ze stanu kryzysowego obszarów zdegradowanych poprzez działania całościowe (powiązane wzajemnie przedsięwzięcia obejmujące kwestie społeczne oraz gospodarcze lub przestrzenno-funkcjonalne lub techniczne lub środowiskowe), integrujące interwencję na rzecz społeczności lokalnej, przestrzeni i lokalnej gospodarki, skoncentrowane terytorialnie i prowadzone w sposób zaplanowany oraz zintegrowany poprzez programy rewitalizacji. Rewitalizacja zakłada optymalne wykorzystanie specyficznych uwarunkowań danego obszaru oraz wzmocnienie jego lokalnych potencjałów (w tym także kulturowych) i jest procesem wieloletnim, prowadzonym przez interesariuszy (m.in. przedsiębiorców, organizacje pozarządowe, właścicieli nieruchomości, organy władzy publicznej, etc.) tego procesu, w tym przede wszystkim we współpracy z lokalną społecznością.

Działania służące wspieraniu procesów rewitalizacji prowadzone są w sposób spójny: wewnątrz (poszczególne działania pomiędzy sobą) oraz zewnątrz (z lokalnymi politykami sektorowymi, np. transportową, energetyczną, celami i kierunkami wynikającymi z dokumentów strategicznych i planistycznych). Dla prowadzenia rewitalizacji wymagane są:

- a. uwzględnienie rewitalizacji jako istotnego elementu całościowej wizji rozwoju gminy;
- b. pełna diagnoza służąca wyznaczeniu obszaru rewitalizacji oraz analizie dotyczących go problemów; diagnoza obejmuje kwestie społeczne, gospodarcze, przestrzenno-funkcjonalne, techniczne, środowiskowe;
- c. ustalenie hierarchii potrzeb w zakresie działań rewitalizacyjnych;
- d. właściwy dobór narzędzi i interwencji do potrzeb i uwarunkowań danego obszaru;
- e. zsynchronizowanie działań w sferze społecznej, gospodarczej, przestrzenno-funkcjonalnej, technicznej, środowiskowej;
- f. koordynacja prowadzonych działań oraz monitorowanie i ewaluacja skuteczności rewitalizacji;
- g. realizacja wynikającej z art. 5 ust. 1 rozporządzenia ogólnego zasady partnerstwa polegającej na włączeniu partnerów w procesy programowania i realizacji projektów rewitalizacyjnych

w ramach programów operacyjnych oraz konsekwentnego, otwartego i trwałego dialogu z tymi podmiotami i grupami, których rezultaty rewitalizacji mają dotyczyć.

Obszar rewitalizacji - obszar obejmujący całość lub część obszaru zdegradowanego, cechującego się szczególną koncentracją negatywnych zjawisk, na którym, z uwagi na istotne znaczenie dla rozwoju lokalnego, zamierza się prowadzić rewitalizację. Obszar ten może być podzielony na podobszary, w tym podobszary nieposiadające ze sobą wspólnych granic, lecz nie może obejmować terenów większych niż 20% powierzchni gminy oraz zamieszkałych przez więcej niż 30% mieszkańców gminy.

Gminny Program Rewitalizacji jest inicjowany, opracowany oraz uchwalony przez radę gminy, na podstawie o ustawę o rewitalizacji z dnia 9 października 2015 r. (Dz. U. z 2015 r. poz. 1777 art. 14 ust. 1). Program zakłada określenie, w perspektywie wieloletniej, działań w sferze społecznej oraz gospodarczej lub przestrzenno-funkcjonalnej lub technicznej lub środowiskowej, zmierzających do wyprowadzenia obszarów rewitalizacji ze stanu kryzysowego oraz stworzenia warunków do ich zrównoważonego rozwoju. Program stanowi narzędzie planowania, koordynowania i integrowania różnorodnych aktywności w ramach rewitalizacji.

1.2. Metodologia opracowania Programu Rewitalizacji

Gminny Program Rewitalizacji dla Gminy Brzeziny został opracowany w oparciu o model partycypacyjno-ekspercki. Pierwszym jego elementem jest udział szerokiej grupy interesariuszy z sektora publicznego, społecznego i gospodarczego. Partycypacja społeczna została wpisana w proces rewitalizacji zdegradowanych obszarów gminy Brzeziny na różnych jego etapach tzn. identyfikacji obszarów zdegradowanych i rewitalizacji, planowania działań, realizacji oraz monitorowania i ewaluacji. Drugim elementem modelu jest zaangażowanie ekspertów zewnętrznych. Odpowiadali oni m.in. za proces przeprowadzenia konsultacji społecznych i przygotowanie Programu Rewitalizacji. Metodologia opracowania przedmiotowego dokumenty składała się z następujących elementów:

1. Podjęcia w dniu 10.03.2017 r. uchwały przez Radę Gminy Brzeziny w sprawie przystąpienia do opracowania Gminnego Programu Rewitalizacji dla Gminy Brzeziny. Uchwała Nr XXV/216/2017.
2. Przeprowadzenie spotkania inauguracyjnego rozpoczęcia prac nad Gminnym Programem Rewitalizacji podczas, którego przedstawiono założenia programu, określenie harmonogramu oraz sposób pracy nad przedmiotowym dokumentem.

3. Przeprowadzenie diagnozy obecnej sytuacji w Gminie Brzeziny pozwalającej na wyznaczenie obszarów problemowych, na podstawie, których została przeprowadzona analiza wskaźnikowa. Diagnoza opierała się na analizie danych statystycznych oraz rejestrowych. Została ona poddana konsultacjom społecznym w okresie od 30 marca do 29 kwietnia 2017 r.
4. Przeprowadzenie warsztatów mających na celu budowę założeń Gminnego Programu Rewitalizacji z udziałem różnych grup mieszkańców Gminy Brzeziny reprezentujących sektor publiczny, społeczny i gospodarczy.
5. Przeprowadzenie analizy wskaźnikowej, która pozwoliła na określenie obszarów zdegradowanych. Następnie przeprowadzono delimitacje, na podstawie, której został opracowany obszar rewitalizacji
6. Przeprowadzenie dwóch badań ankietowych PAPI. Pierwsze dotyczyło obszarów problemowych w gminie. Wypełniło ją w sumie 52 mieszkańców. Badanie zostało przeprowadzone w terminie 15 – 30 marca 2017 r. Druga ankieta dotyczyła projektu uchwały Rady Gminy Brzeziny w sprawie wyznaczenia obszaru zdegradowanego i obszaru rewitalizacji na terenie gminy Brzeziny. Wypełniło ją 8 respondentów. Ankieta została przeprowadzona podczas spotkania konsultacyjnego z mieszkańcami w dn. 12 kwietnia 2017 r.
7. Podjęcie w dniu 8.05.2017 r. uchwały XXVII/230/2017 w sprawie wyznaczenia obszaru zdegradowane i obszaru rewitalizacji
8. Zorganizowanie konsultacji społecznych projektu Gminnego Programu Rewitalizacji na otwartych spotkaniach z mieszkańcami, oraz poprzez stronę internetową Urzędu Gminy.
9. Wprowadzenie ostatecznych uwag i poprawek pozyskanych podczas konsultacji społecznych.
10. Podjęcie w dniu 28.06.2017 r. uchwały XXVIII/241/2017 w sprawie określenia zasad wyznaczania składu oraz zasad działania Komitetu Rewitalizacji w gminie Brzeziny
11. Uchwalenie Programu Rewitalizacji dla Gminy Brzeziny na sesji Rady Gminy.

1.3. Kompleksowość, koncentracja i komplementarność dokumentu oraz partycypacja społeczna

Gminny Program Rewitalizacji dla Gminy Brzeziny charakteryzuje się następującymi podstawowymi cechami projektów rewitalizacyjnych:

Kompleksowość programu rewitalizacji

Program rewitalizacyjny ujmuje działania w sposób kompleksowy (z uwzględnieniem projektów rewitalizacyjnych współfinansowanych ze środków unijnych oraz innych publicznych lub prywatnych) w taki sposób, aby nie pomijać aspektu społecznego oraz gospodarczego lub przestrzenno-funkcjonalnego związanego zarówno z danym obszarem, jak i jego otoczeniem.

Gminny Program Rewitalizacji złożony jest z wielu różnorodnych projektów, które stanowią konstrukcję warunkującą osiągnięcie kompleksowości interwencji. Projekty są wzajemnie powiązane oraz osiągnięty zostanie efekt synergii.

Koncentracja programu rewitalizacji

Gminny Program Rewitalizacji dotyczy terenów o istotnym znaczeniu dla rozwoju gminy, obejmujących część zdiagnozowanego obszaru zdegradowanego i dotkniętych szczególną koncentracją problemów i negatywnych zjawisk kryzysowych.

Działania rewitalizacyjne zostały skierowane na określony i zidentyfikowany dzięki diagnozie obszar rewitalizacji, przy założeniu zastosowania adekwatnych narzędzi oraz możliwości finansowania rewitalizacji. Projekty rewitalizacyjne realizowane są na obszarach rewitalizacji.

Komplementarność projektów rewitalizacyjnych

Projekty rewitalizacyjne są komplementarne w następujących wymiarach: przestrzennym, problemowym, proceduralno - instytucjonalnym, międzyokresowym, źródeł finansowania (vide 5.1.4)

Partycypacja społeczna

Na każdym etapie przygotowania przedmiotowego dokumenty istotną rolę odgrywał udział najważniejszych interesariuszy. Zasady partnerstwa oraz partycypacji społecznej zostały szerzej opisane w rozdziale 5.1.5.

2. Diagnoza sytuacji w gminie Brzeziny

2.1. Ogólne Informacje o gminie

2.1.1. Położenie

Brzeziny są gminą wiejską. Położone są w południowo – wschodniej części województwa wielkopolskiego. Należą do powiatu kaliskiego, w którego skład wchodzi dwie gminy miejsko-wiejskie oraz 9 gmin wiejskich, tzn.:

- gminy miejsko-wiejskie: Opatówek, Stawiszyn
- gminy wiejskie: Blizanów, Brzeziny, Ceków – Kolonia, Godziesze Wielkie, Koźminek, Lisków, Mycielin, Szczytniki, Żelazków,

Rysunek 1 Powiat Kaliski



Gmina Brzeziny sąsiaduje:

- od północy: z gminami Godziesze i Szczytniki (powiat kaliski)
- od wschodu: z gminą Błaszki (województwo łódzkie powiat sieradzki)
- od południa: z gminami Kraszewice i Czajków (powiat ostrzeszowski),
- od zachodu: gminą Sieroszewice (powiat ostrowski)

Gmina Brzeziny zajmuje obszar 127 km², co stanowi 10,95% powierzchni powiatu kaliskiego oraz 0,43% powierzchni województwa wielkopolskiego. Gmina ma charakter centryczny. Funkcje centralne sprawuje wieś Brzeziny, siedziba gminy, w której skupione są główne usługi administracji publicznej.

W skład gminy wchodzi 19 sołectw, w których jest 25 miejscowości. Są to:

- sołectwa: Aleksandria, Brzeziny, Czempisz, Dzięcioły, Fajum, Jagodziniec, Jamnice, Moczalec, Ostrów Kaliski, Pieczyska, Piegonisko-Pustkowie, Piegonisko-Wieś, Przystajnia, Przystajnia-Kolonia, Rożenno, Sobiesęki, Wrząca, Zagórna, Zajączki;
- miejscowości bez statusu sołectwa: Chudoba, Piegonisko-Kolonia, Świerczyna, Zalesna, Bugaj, Przystajnia Folwark.

Mapa 1 Gmina Brzeziny



Gmina Brzeziny charakteryzuje się niskim zaludnieniem. Na 1 km² przypada 46,11 osoby, co jest wartością niemal dwukrotnie niższą wobec powiatu kaliskiego i trzykrotnie mniejszą dla województwa wielkopolskiego i całego kraju.

Tabela 1 Gęstość zaludnienia na 1 km²

	2015
Polska	122,93
województwo wielkopolskie	116,52
powiat kaliski	71,41
gmina Brzeziny	46,11

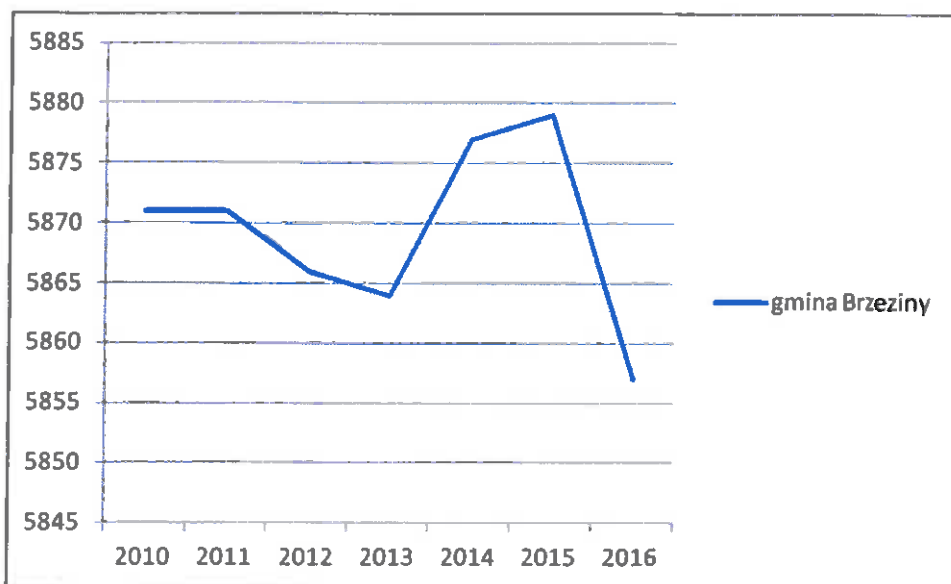
Źródło: <https://bdl.stat.gov.pl>, data pobrania 2017.03.19

2.2. Strefa społeczna

2.2.1. Struktura demograficzna

Liczba ludności w gminie Brzeziny na przestrzeni ostatnich 6 lat ulega dosyć dużym wahaniom. W 2016 roku wynosiła 5857 mieszkańców. Natomiast rok wcześniej osiągnęła najwyższy poziom w podanym okresie, tj. 5879 osoby. Zmiany ludności w przeliczeniu na 1000 mieszkańców są wyższe, w porównaniu do powiatu, województwa i kraju. Wpływ na to mają przede wszystkim relatywnie duże ruchy migracyjne w gminie. Sporo osób zarówno się wymeldowuje, jak i zameldowuje na pobyt stały. Przyrost naturalny jest relatywnie wysoki, co świadczy o tym, że więcej osób się rodzi, niż umiera.

Wykres 1 Liczba ludności w gminie Brzeziny w latach 2010-2016



Dane Urzędu Gminy w Brzeziny

Tabela 2 Zmiana liczby ludności na 1000 mieszkańców w stosunku do roku poprzedniego

	2010	2011	2012	2013	2014	2015
Polska	9,4	0,2	-0,1	-1	-0,4	-1,08
województwo wielkopolskie	11,2	2,5	1,9	1,4	1,6	0,79
powiat kaliski	10,6	3,5	1,4	1,8	2,8	0,29
gmina Brzeziny	-1,4	-1,2	-1,4	-0,3	4,1	1,37

Źródło: <https://bdl.stat.gov.pl>, data pobrania 2017.03.19

Tabela 3 Przyrost naturalny na 1000 ludności

	2010	2011	2012	2013	2014	2015
Polska	0,90	0,34	0,00	-0,46	0,00	-0,67
województwo wielkopolskie	2,87	2,12	1,82	1,23	1,71	1,03
powiat kaliski	0,96	1,06	0,68	0,55	1,95	0,12
gmina Brzeziny	0,68	1,71	0,17	0,69	2,06	0,85

Źródło: <https://bdl.stat.gov.pl>, data pobrania 2017.03.19

Tabela 4 Migracje w gminie Brzeziny

	2010	2011	2012	2013	2014
zameldowania ogółem	66	29	54	45	58
wymeldowania ogółem	54	46	57	58	50
Różnica	12	-17	-3	-13	8

Źródło: <https://bdl.stat.gov.pl>, data pobrania 2017.03.19

Spośród 19 sołectw najbardziej zaludnione są Brzeziny, w których znajduje się niemal 21% mieszkańców gminy tj. 1227 osób. Drugie pod względem wielkości jest sołectwo Czempisz z 8,2% wszystkich mieszkańców gmin.

Tabela 5 Stan ludności gminy Brzeziny w podziale na sołectwa

Lp.	Sołectwo	2016
1	Aleksandria	548
2	Brzeziny	1227
3	Czempisz	481
4	Dzięcioły	331
5	Fajum	184
6	Jagodziniec	357
7	Jamnice	196
8	Moczalec	121
9	Ostrów Kaliski	262
10	Pieczyska	302
11	Piegonisko Pustkowie	324
12	Piegonisko Wieś	138

13	Przystajnia	188
14	Przystajnia Kolonia	177
15	Rożenno	166
16	Sobiesęki	298
17	Wrząca	103
18	Zagórna	164
19	Zajączki	217
	gmina Brzeziny	5857

Źródło: Dane Urzędu Gminy w Brzezinach

W strukturze ekonomicznej gminy największą grupę są osoby w wieku produkcyjnym. W 2016 roku stanowili oni 61,4% wszystkich mieszkańców. Osób w wieku przedprodukcyjnym jest 20,7%, a w poprodukcyjnym 18%. Porównując dane z powiatu, województwa oraz kraju należy uznać, że społeczność gminy jest relatywnie młoda. Potwierdzają to również wskaźniki obciążenia demograficznego. Liczba ludność w wieku przedprodukcyjnym na 100 osób w wieku produkcyjnym w 2015 roku wyniosła 63 i była wyższa od średniej dla powiatu o 3,8 p. p., dla województwa o 3,3 p. p. i kraju o 2,9 p. p.. Jeszcze korzystniej wyglądają proporcje dotyczące ludność w wieku poprodukcyjnym na 100 osób w wieku przedprodukcyjnym. Wskaźnik ten w 2015 roku dla gminy Brzeziny wyniósł 87,6 i był niższy 3,5 p. p. dla powiatu, 7,7 dla województwa i 11,5 p. p. dla kraju. Mimo, że ludność gminy jest relatywnie młoda dotyka ją problem demograficzny, jakim jest starzenie się społeczeństwa. W porównaniu do kraju i województwa w szybszym tempie (na przestrzeni ostatnich 6 lat) zmniejsza się liczba osób w wieku przedprodukcyjnym. W gminie wyniosła ona 1,6 p. p., wobec odpowiednio 0,8 i 0,7 p. p.. Jednocześnie tendencja jest odwrotna wobec zmian w liczbie ludności w wieku produkcyjnym i poprodukcyjnym. Wynika z tego, że ludność gminy Brzeziny starzeje się, jednak nadal relatywnie dużo jest osób w wieku produkcyjnym i tym samym nie ma to poważnego przełożenia na rynek pracy, w porównaniu do kraju, czy województwa.

Tabela 6 Udział ludności wg ekonomicznych grup wieku (%)

		2010	2011	2012	2013	2014	2015
Ludność w wieku przedprodukcyjnym	Polska	18,8	18,5	18,3	18,2	18	18
	województwo wielkopolskie	19,9	19,6	19,4	19,3	19,2	19,2
	powiat kaliski	20,8	20,5	20,1	19,9	19,7	19,5

	gmina Brzeziny	22,2	21,7	21,3	21	20,7	20,6
Ludność w wieku produkcyjnym	Polska	64,4	64,2	63,9	63,4	63	62,4
	województwo wielkopolskie	64,9	64,5	64,1	63,6	63,1	62,6
	powiat kaliski	63,3	63,3	63,3	63,3	63	62,8
	gmina Brzeziny	61,9	62,1	61,7	61,7	61,6	61,4
Ludność w wieku poprodukcyjnym	Polska	16,8	17,3	17,8	18,4	19	19,6
	województwo wielkopolskie	15,3	15,9	16,5	17,1	17,7	18,2
	powiat kaliski	15,8	16,2	16,6	16,9	17,3	17,7
	gmina Brzeziny	15,9	16,2	17	17,3	17,7	18

Źródło: <https://bdl.stat.gov.pl>, data pobrania 2017.03.19

Tabela 7 Wskaźnik obciążenia demograficznego

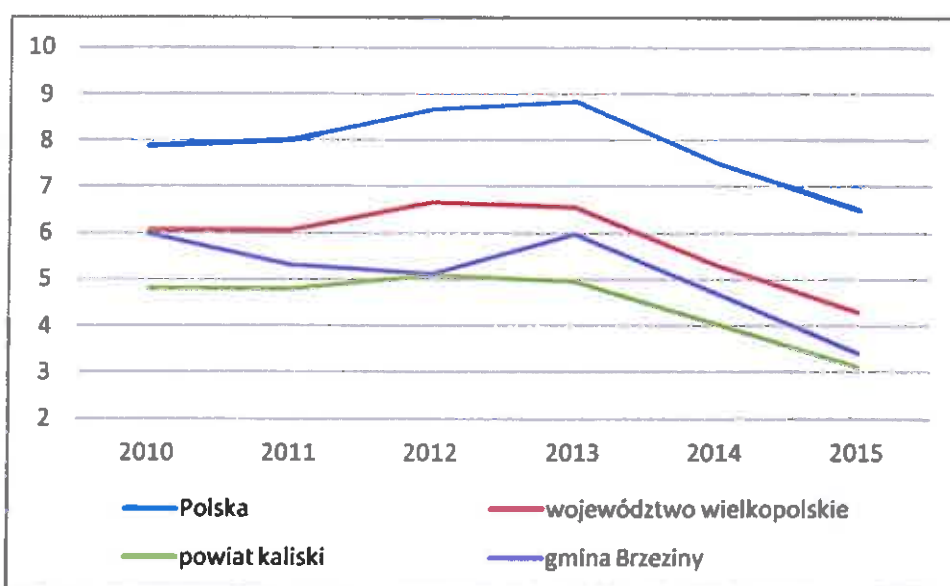
	2010	2011	2012	2013	2014	2015
Ludność w wieku przedprodukcyjnym na 100 osób w wieku produkcyjnym						
Polska	55,2	55,8	56,6	57,6	58,8	60,1
województwo wielkopolskie	54,2	55,1	56	57,1	58,4	59,7
powiat kaliski	57,9	57,9	58	58,1	58,6	59,2
gmina Brzeziny	61,5	61	62,1	62,2	62,3	63
Ludność w wieku poprodukcyjnym na 100 osób w wieku przedprodukcyjnym						
Polska	89,1	93,1	97,1	101,2	105,2	109,1
województwo wielkopolskie	76,9	81	84,6	88,3	91,9	95,3
powiat kaliski	75,9	79,2	82,7	85	87,8	91,1
gmina Brzeziny	71,3	74,7	79,8	82,4	85,3	87,6
Ludność w wieku poprodukcyjnym na 100 osób w wieku produkcyjnym						
Polska	26	26,9	27,9	29	30,2	31,4
województwo wielkopolskie	23,6	24,6	25,7	26,8	28	29,1
powiat kaliski	25	25,6	26,3	26,7	27,4	28,2
gmina Brzeziny	25,6	26,1	27,6	28,1	28,7	29,4

Źródło: <https://bdl.stat.gov.pl>, data pobrania 2017.03.19

2.2.2. Poziom i struktura bezrobocia

W gminie Brzeziny w 2015 roku było 3,40% zarejestrowanych bezrobotnych w ogólnej liczbie ludności w wieku produkcyjnym. Jest to wynik bardzo korzystny w porównaniu z krajem oraz całym województwem, ponieważ jest on niższy odpowiednio o 3,12 i 0,89 p. p.. Jednak jest on trochę słabszy o średniej dla całego powiatu kaliskiego tj. 0,28 p. p.. Jednocześnie w ciągu 5 lat znacznie spadła liczba osób zarejestrowanych jako bezrobotne w gminie, tj. o 2,58 p. p.. Wśród osób bezrobotnych więcej jest kobiet, niż mężczyzn. W 2015 roku było to odpowiednio 4,2% wobec 2,7%.

Wykres 2 Udział zarejestrowanych bezrobotnych w liczbie ludności w wieku produkcyjnym (%)



Źródło: <https://bdl.stat.gov.pl>, data pobrania 2017.03.19

W strukturze bezrobocia w gminie Brzeziny jest relatywnie duży odsetek osób długotrwale bezrobotnych. W 2016 roku wynosił on 46,7%. Niepokojąca jest również wysoka liczba osób bezrobotnych bez wykształcenia średniego, która stanowiła 58,1% wszystkich osób pozostających bez zatrudnienia. Równocześnie niemal, co piąty bezrobotny nie przekroczył 25 r. ż. i co czwarty miał powyżej 50 lat.

Tabela 8 Liczba osób bezrobotnych w podziale na jego rodzaj

	Ogółem	osób długotrwale bezrobotnych	osób do 25 r. ż.	osób powyżej 50 r. ż.	osób bez wykształcenia średniego	bez kwalifikacji zawodowych
2015	122	63	23	35	71	53

udział procentowy wobec wszystkich osób bezrobotnych	100%	51,6%	18,9%	28,7%	58,2%	43,4%
2016	105	49	23	28	61	43
udział procentowy wobec wszystkich osób bezrobotnych	100%	46,7%	21,9%	26,7%	58,1%	41,0%

Źródło: Dane Powiatowego Urzędu Pracy w Kaliszu

2.2.3. Problemy społeczne

Udział osób korzystających z pomocy społecznej w gminie Brzeziny w 2015 wyniósł 10,4%. W latach 2010 – 2015 ulegał on wahaniom, jednak zmniejszył się w sumie o 2,9 p. p.. Równocześnie jest on znacznie wyższy od średniej dla powiatu, województwa i kraju. W 2015 roku odpowiednio o 3,8, 4 i 3,3 p. p.. Wysoki udział osób korzystających z pomocy społecznej jest jednoznacznie jednym z niekorzystnych zjawisk w gminie Brzeziny.

Tabela 9 Udział osób korzystających z pomocy społecznej

	2010	2011	2012	2013	2014	2015
Polska	8,7	8,1	8,1	8,3	7,7	7,1
województwo wielkopolskie	8	7,5	7,5	7,7	7	6,4
powiat kaliski	9,4	8,7	7,7	8,1	7,5	6,6
gmina Brzeziny	13,3	12,2	10,7	11,7	11,8	10,4

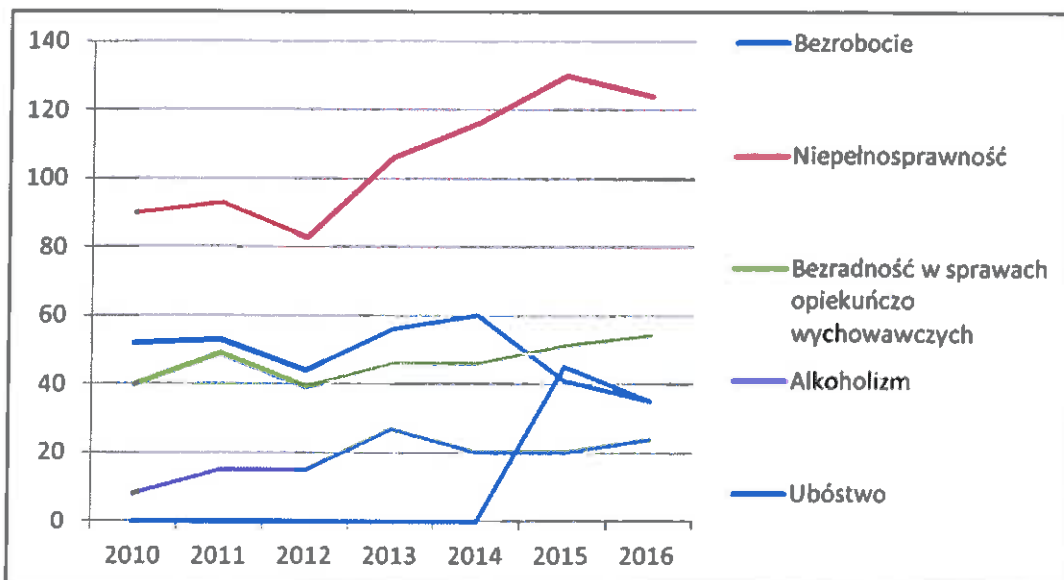
Źródło: <https://bdl.stat.gov.pl>, data pobrania 2017.03.19

W gminie Brzeziny najwięcej osób korzysta ze wsparcia pomocy społecznej ze względu na niepełnosprawność. W 2016 roku były to 124 osoby. Jednocześnie od 2010 ta liczba, z pewnymi wahaniem, wzrasta. W 2012 miała najniższą wartość w podanym okresie i wynosiła 83 osoby. Jednocześnie w ciągu 4 lat liczba osób z niepełnosprawnością wzrosła o prawie 50%. Dodatkowo na terenie gminy brakuje środowiskowego domu pomocy społecznej, gwarantującego dzienną opiekę. Osoby z niepełnosprawnością intelektualną, w tym wiele dzieci jest codziennie dowożonych do

ośrodków w sąsiednich gminach w powiecie. Był to jeden z głównych problemów gminy wskazywanych podczas warsztatów diagnostycznych.

Drugim najczęściej pojawiającym się powodem wsparcia ze strony pomocy społecznej była bezradność w sprawach opiekuńczo – wychowawczych oraz bezrobocie. W 2016 roku było to odpowiednio 58 i 34. W przypadku wsparcia z tego powodu w okresie 2010-2016 widoczny jest również stopniowy wzrost (uwzględniając pewne wahania). Natomiast liczba osób bezrobotnych korzystających z pomocy GOPS od 2014 roku zaczęła spadać. W ciągu 2 lat zmniejszyła się o 41%. Poważnym problemem społecznym jest również ubóstwo. W 2016 roku dotyczyło ono 35 rodzin/osób samotnych. Relatywnie wysoką liczbą osób korzystających ze wsparcia pomocy społecznej dotyczy także alkoholizmu, który obejmował w analogicznym roku 24 osoby. Dodatkowo w 2016 roku 6 osób było objętych procedurą Niebieskiej Karty związanej z przemocą w rodzinie.

Wykres 3 Liczba osób/rodzin objętych pomocą ośrodka pomocy społecznej



Źródło: Gminny Ośrodek Pomocy Społecznej w Brzezinach

2.2.4. Przestępczość.

Wg sprawozdania Komisariatu Policji w Opatówku w 2014 roku¹ w gminie Brzeziny popełniono w sumie 104 przestępstwa. Najbardziej zagrożone przestępczością są miejscowości Brzeziny, Kolonia Przystajnia, Czempisz i Jagodziniec. Największą liczbę przestępstw stanowi kradzież oraz kradzież z włamaniem. Widoczny jest również wzrost przeprowadzanych przez policję interwencji, przy jednoczesnym spadku interwencji domowych. W 2014 roku na obszarze Komisariatu Policji w

¹ Komisariat Policja w Opatówku nie przedstawił danych w lat następnym

Opatówku (gmina Opatówek, Brzeziny i Godziesze Wielkie zanotowano 184 kolizje drogowe oraz 14 wypadków drogowych, w których były 3 ofiary śmiertelne i 15 rannych. Nastąpił spadek w stosunku do roku poprzedniego, ponieważ w 2013 zanotowano 224 kolizje drogowe i 15 wypadków drogowych, w których była 1 ofiara śmiertelna i 17 rannych.

2.2.5. Poziom edukacji

Średnie wyniki sprawdzianów 6 klasistów w szkołach podstawowych w 2016 r. wypadły lepiej na tle całego powiatu oraz województwa. Ogółem średni wynik pierwszej części wyniósł 61,19% i był wyższy odpowiednio o 0,45 p. p. i 0,39 p. p.. Jednakże w przypadku samej matematyki w pierwszej części egzaminu był już niższy. W gminie dobre wyniki zanotowano również w części drugiej egzaminu – języku angielskim. Średni wartość wyniosła 73 i była wyższa od średniej dla województwa o 3,04 p. p. i powiatu 5,83 p. p..

Tabela 10 Średnie wyniki procentowe sprawdzianu w szkole podstawowej - 2016 r. (%)

	Część pierwsza	Część pierwsza - j. polski	Część pierwsza - matematyka	Część druga - j. angielski
województwo wielkopolskie	60,8	68,77	52,33	69,96
powiat kaliski	60,74	68,33	52,63	67,13
gmina Brzeziny	61,19	70,63	51,27	73

<https://www.oke.poznan.pl>

Średnie wyniki z egzaminu gimnazjalnego szkoły w Brzezinach wypadają słabiej w porównaniu do powiatu kaliskiego oraz województwa wielkopolskiego. Największa różnica dotyczy języka angielskiego na poziomie rozszerzonym odpowiednio 5,71 p. p. i 12,84 p. p.. Różnice dostrzegalne są także w przypadku języka angielskiego na poziomie podstawowym, przedmiotów przyrodniczych oraz matematyki. Mieszczą się one w przedziale od 8,59 do 3,76 p. p. Wyjątkiem są przedmioty historia i WOS, z których średni wynik w gminie był w niewielkim stopniu wyższy od średniej dla całego województwa.

Tabela 11 Średnie wyniki szkół z egzaminu gimnazjalnego w 2016 r. (%)

	Województwo wielkopolskie	powiat kaliski	gmina Brzeziny

historia, WOS	55,24	56,25	55,34
język polski	65,73	66,73	64,83
przedmioty przyrodnicze	50,17	51,01	44,98
matematyka	47,82	48,35	43,45
język angielski - poziom podstawowy	61,95	57,12	53,36
język angielski - poziom rozszerzony	43,68	36,55	30,84

<https://www.oke.poznan.pl>

2.2.6. Aktywność społeczna

Organizacje pozarządowe

Liczba organizacji pozarządowych w gminie Brzeziny w przeliczeniu na 1 000 mieszkańców jest niewiele wyższa od średniej dla powiatu, województwa i kraju. Należy jednak zauważyć, że w 2011 nastąpił niewielki wzrost, następnie liczba organizacji pozostawała na tym samym poziomie, aby w 2015 zmniejszyć się. Jest to tendencja przeciwna, wobec ciągłego wzrostu w latach 2010-2015 liczby podmiotów III sektora w kraju, województwie i powiecie. Szczególnie spory wzrost występuje w dwóch pierwszych. Równocześnie duża część organizacji pozarządowych nie jest mocno aktywna. Duża część z nich to Ochotnicze Straże Pożarne, których jest 13. W znacznej części zajmują się one jedynie zapewnieniem bezpieczeństwa przeciwpożarowego i nie realizują wielu działań na rzecz społeczności lokalnej. Uczestnicy warsztatów diagnostycznych wskazywali, że aktywność mieszkańców jest bardzo niska. Brakuje lokalnych liderów, którzy by włączali, aktywizowali społeczność lokalną. Jednocześnie podawano, że widoczne są silne więzi sąsiedzkie i wzajemna pomoc sąsiadów.

Dodatkowo działa Ludowy Klub Sportowy Olimpia Brzeziny oraz Uczniowski Klub Sportowy „Brzoza” przy Gimnazjum w Brzezinach.

Działalnością związaną z rozwojem gospodarczym, w tym rozwojem przedsiębiorczości zajmuje się Stowarzyszenie Rozwoju Gminy Brzeziny oraz Stowarzyszenie „Ludzie Internetu”. Stowarzyszenie Rozwoju Gminy Brzeziny zajmuje się głównie rozwojem społeczno-gospodarczym. Głównym celem Stowarzyszenia „Ludzie Internetu” jest propagowanie innowacyjnych rozwiązań informatycznych, opartych o technologie internetowe oraz poprawienie stanu świadomości na temat możliwości, jakie oferują. Stowarzyszenie zajmuje się edukacją społeczeństwa oraz tworzeniem i finansowaniem nowych rozwiązań internetowych. Członkami Stowarzyszenia „Ludzie Internetu” są osoby aktywnie działające w branży internetowej. Ponadto na terenie gminy Brzeziny działa Stowarzyszenie

„Big Adventure” specjalizujące się w profesjonalnej organizacji imprez integracyjnych dla firm na terenie całego kraju ze szczególnym uwzględnieniem południowej Wielkopolski.

Na obszarze gminy funkcjonuje także Lokalna Grupa Działania „Długosz Królewski”, której misją jest tworzenie warunków do poprawy jakości i przedsiębiorczości na obszarach wiejskich. LGD Długosz Królewski swym działaniem obejmuje łącznie cztery gminy. Stowarzyszenie działając na rzecz rozwoju obszarów wiejskich, uwzględnia ochronę oraz promocję środowiska naturalnego, krajobrazu i zasobów historyczno-kulturalnych, równość szans, rozwój turystyki i sportu, oraz promocję środowiska naturalnego, krajobrazu i zasobów historyczno-kulturowych, równość szans, rozwój turystyki i sportu.

Tabela 12 Fundacje, stowarzyszenia i organizacje społeczne na 1 000 mieszkańców

	2010	2011	2012	2013	2014	2015
Polska	2,71	2,84	3,00	3,15	3,31	3,51
województwo wielkopolskie	2,82	2,96	3,12	3,28	3,42	3,63
powiat kaliski	2,79	2,93	3,02	3,06	3,13	3,25
gmina Brzeziny	3,60	3,94	3,95	3,95	3,93	3,76

Źródło: <https://bdl.stat.gov.pl>, data pobrania 2017.03.19

Ochotnicze Straże Pożarne w gminie Brzeziny

- OSP Aleksandria,
- OSP Brzeziny,
- OSP Czempisz,
- OSP Dzięcioły,
- OSP Fajum,
- OSP Jamnice,
- OSP Ostrów Kaliski,
- OSP Pieczyska,
- OSP Piegonisko Wieś,
- OSP Sobiesęki,
- OSP Świerczyna,
- OSP Zagórna,
- OSP Zajączki

Urząd Gminy, co roku organizuje konkurs dotacji w obszarze upowszechniania sportu i kultury fizycznej w wysokości około 50 tys. zł. Wspiera również OSP poprzez zakupu sprzętu lub remontów/modernizację strażnic.

Aktywność obywatelska

Aktywność obywatelska mieszkańców gminy jest niska. Dotyczy to wszystkich rodzajów wyborów. Największa różnica w stosunku do frekwencji na poziomie kraju, województwa oraz powiatu wystąpiła w wyborach do Sejmu i Senatu w 2015 roku. Była ona niższa w gminie Brzeziny odpowiednio o 10,19 p. p., 9,43 p. p. oraz 2,98 p. p.. Różnice widoczne są również w innych wyborach, szczególnie w porównaniu do kraju i województwa.

Tabela 13 Frekwencja wyborcza (%)

	Wybory prezydenckie	Wybory do Sejmu i Senatu	Wybory do Parlamentu Europejskiego	Wybory Samorządowe
	2015	2015	2014	2014
Polska	55,34%	50,92%	23,83%	47,21%
województwo wielkopolskie	55,46%	50,16%	22,43%	46,94%
powiat kaliski	50,55%	43,71%	17,40%	51,83%
gmina Brzeziny	48,64%	40,73%	18,36%	44,47%

Źródło: <http://pkw.gov.pl/data> pobrania 2017.03.19

2.2.7. Identyfikacja problemów w sferze społecznej

- Duża liczba osób niepełnosprawnych w gminie
- Brak oferty opieki (diennej) dla osób niepełnosprawnych (w tym dzieci) - mieszkańcy są dowożeni do sąsiedniej gminy
- Wysoki udział osób korzystających z pomocy społecznej na tle kraju i województwa;, niepełnosprawność, bezradność w sprawach opiekuńczo wychowawczych, bezrobocie, ubóstwo, alkoholizm oraz przemoc w rodzinie jako najczęstsze przyczyny trudnej sytuacji życiowej;
- Duży odsetek osób długotrwale bezrobotnych oraz bez wykształcenia średniego.