

Załącznik do Uchwały nr IX/76/2015

Rady Gminy Brzeziny

z dnia 14.09.2015 roku

PLAN ODNOWY MIEJSCOWOŚCI WRZĄCA na lata 2015 – 2020



Fot. 1 Miejscowość Wrząca z „lotu ptaka”

**Gmina Brzeziny
Powiat Kaliski
Województwo Wielkopolskie**

Wrząca, lipiec 2015

**Plan Odnowy Miejscowości Wrząca
na lata 2015-2022**



Motto:

*„Potrzeba nieustannej odnowy umysłów i serc,
aby przepętniała je miłość i sprawiedliwość,
uczciwość i ofiarność, szacunek dla innych i troska o dobro
wspólne.”*

Karol Wojtyła



**Plan Odnowy Miejscowości Wrząca
na lata 2015-2022**

Spis treści

Wstęp.....	4
I. Charakterystyka miejscowości	6
1) Położenie	6
2) Położenie administracyjne	7
3) Powierzchnia.....	7
4) Liczba ludności.....	8
5) Historia miejscowości Wrząca.....	8
II. Inwentaryzacja zasobów służących odnowie miejscowości	11
1) Wodociągi i zaopatrzenie w wodę.....	11
2) Kanalizacja i gospodarka ściekowa.....	11
3) Gospodarka odpadami stałymi.....	11
4) Gazyfikacja – zaopatrzenie w gaz.....	12
5) Telefonizacja.....	12
6) Drogownictwo i komunikacja.....	12
7) Sytuacja mieszkaniowa.....	13
III. Inwentaryzacja zasobów służących odnowie miejscowości.....	13
IV. Ocena mocnych i słabych stron miejscowości.....	16
V. Miejscowość Wrząca w obiektywie.....	19
VI. Planowane kierunki rozwoju.....	23
1) Wizja rozwoju miejscowości.....	23
2) Cele strategiczne i działania.....	23
3) Szacunkowy koszt i harmonogram działań.....	26
Podsumowanie.....	29
VII. Bibliografia.....	30
VIII. Spis fotografii, map, wykresów.....	30



**Plan Odnowy Miejscowości Wrząca
na lata 2015-2022**

Wstęp

Podstawą rozwoju sołectwa Wrząca jest dokument pn. „Plan Odnowy Miejscowości Wrząca na lata 2015-2020”, który obejmuje swoim zasięgiem obszar tej miejscowości. Niniejsze opracowanie zawiera charakterystykę miejscowości, inwentaryzacją zasobów służących odnowie miejscowości, analizę SWOT, czyli mocne i słabe strony miejscowości, planowanie kierunku rozwoju.

Plan Odnowy miejscowości Aleksandria ma pobudzić mieszkańców do działania na rzecz sołectwa Wrząca. Plan określa najważniejsze działania, które sami zainteresowani uznali za istotne dla swojej miejscowości.

Opracowanie a następnie wdrożenie Planu Odnowy wiąże się z określonymi korzyściami dla społeczności lokalnej, m. in.:

- powstaje możliwość korzystania z funduszy strukturalnych i innych zewnętrznych źródeł finansowania działań rozwojowych,
- nastąpi wzrost atrakcyjności życia społeczno – kulturalnego poprzez stworzenie ciekawej oferty kulturalnej oraz promowanie wartości i tradycji lokalnej oraz ochronę dziedzictwa historycznego,
- dzięki nowym możliwościom finansowania zdań ważnych dla lokalnych społeczności następuje zdynamizowany rozwój społeczno gospodarczy,
- nastąpi wzrost tożsamości z miejscem zamieszkania i stopnia integracji mieszkańców wokół działania na rzecz własnego środowiska (miejscowości).

Na potrzeby realizacji planu Grupa Odnowy Miejscowości stanowiąca pomost pomiędzy władzami samorządowymi a mieszkańcami Wrzącej wykazała się dużą aktywnością. W skład tego zespołu weszli:

1. Grzegorz Biernacik – Lider Grupy Odnowy Miejscowości
2. Jan Więclaw
3. Marian Duliba
4. Dariusz Olszyna
5. Stanisław Biernat
6. Stanisław Mielczarek



Plan Odnowy Miejscowości Wrząca
na lata 2015-2022

Wrząca to miejscowość położona przy drodze powiatowej nr 6232P w pewnej odległości od głównych okręgów gospodarczych. Trudno jest sfinansować wszystkie potrzebne mieszkańcom przedsięwzięcia, zatem jedną z dróg do poprawy jakości ich życia oraz tworzenia nowych i dodatkowych źródeł dochodu może być pozyskiwanie funduszy zewnętrznych, w tym z Unii Europejskiej. W związku, z czym mieszkańcy opracowali plan odnowy miejscowości.

Plan odnowy miejscowości ma też pobudzić mieszkańców do wspólnego działania na rzecz miejscowości Wrząca. Plan jest dokumentem strategicznym, stworzonym przy znacznym udziale mieszkańców. Określa najważniejsze działania, które sami zainteresowani uznali za istotne dla swojej miejscowości, działania, które pomogą im rozwijać problemy, pokonać bariery i osiągnąć stawiane sobie przez nich cele. Proponowane przedsięwzięcia mieszkańcy uznali za realne, możliwe do zrealizowania, przy założeniu także ich własnej aktywności oraz przy pomocy zaangażowaniu władz samorządowych Gminy Brzeziny. **Plan odnowy miejscowości** pozwoli także na uświadomienie sobie przez mieszkańców ich roli w tworzeniu pomysłów na własny rozwój i poprawę warunków życia.

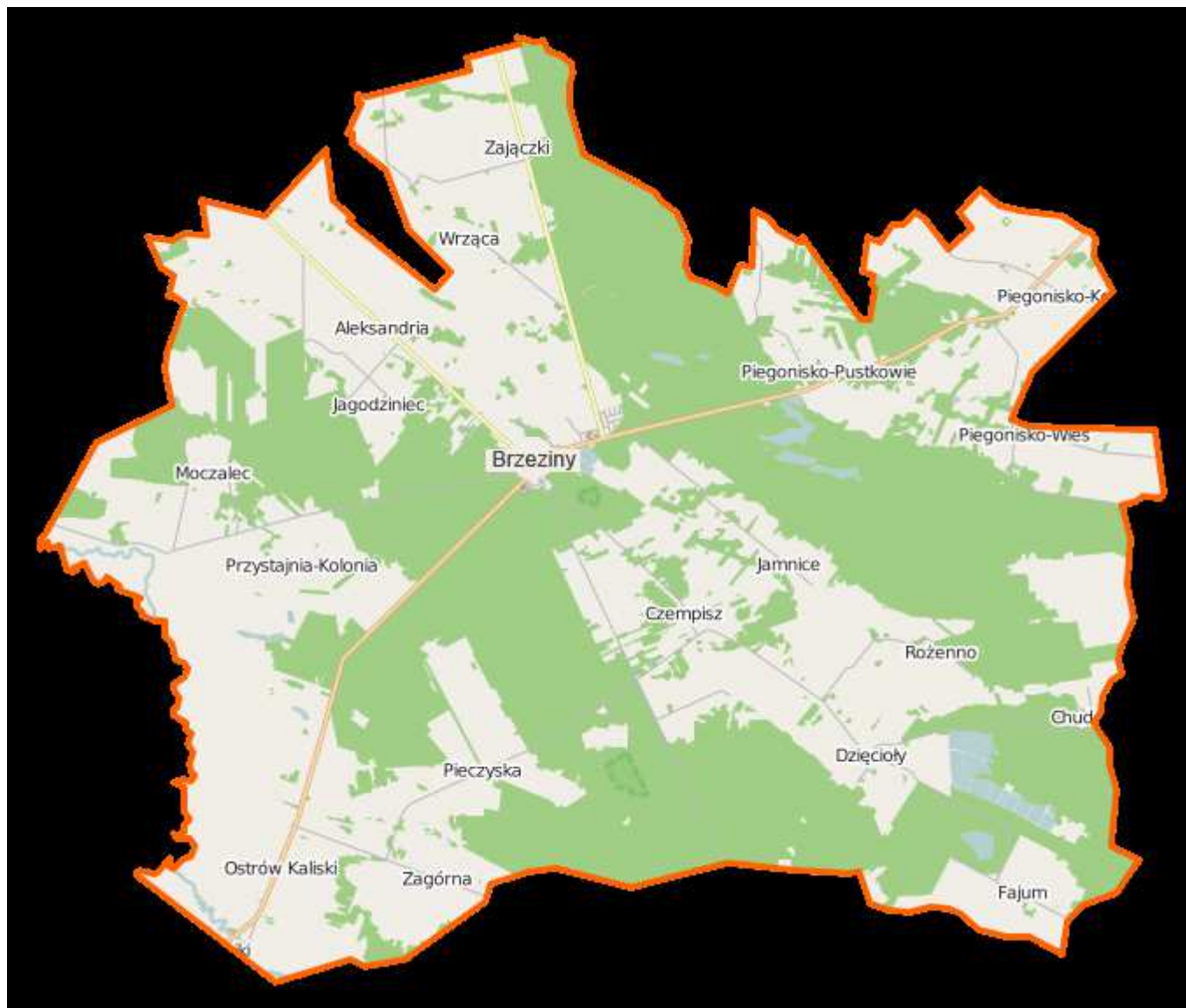
Plan odnowy miejscowości powstał w wyniku dyskusji na zebraniach wiejskich, po konsultacji Rady Sołeckiej z mieszkańcami.



**Plan Odnowy Miejscowości Wrząca
na lata 2015-2022**

I. Charakterystyka miejscowości

1) Położenie



Mapa obszaru Gminy Brzeziny

Źródło: mapa z zasobów własnych Urzędu Gminy Brzeziny

Mapa nr 1



Plan Odnowy Miejscowości Wrząca
na lata 2015-2022

Wrząca – wieś w Polsce położona w województwie wielkopolskim, w powiecie kaliskim, w gminie Brzeziny.

Miejscowość Wrząca usytuowana jest w północno-zachodniej części Gminy Brzeziny przy drodze powiatowej nr 4628P. Graniczy z miejscowościami: Brzeziny, Aleksandria, Zajączki i Godziesze. Miejscowość charakteryzuje się zróżnicowanym budownictwem mieszkaniowym. Miejscowość nie posiada żadnego obiektu użyteczności publicznej.

2) Przynależność administracyjna:

Wrząca jest jedna z najmniejszych miejscowości pod względem ludności w Gminie Brzeziny, która jest jedna z jedenastu jednostek samorządowych wchodzących w skład powiatu kaliskiego i jedna z 226 gmin województwa wielkopolskiego. W latach 1975 -1998 miejscowość jak i cała gmina administracyjnie należała do województwa kaliskiego.

Kraj – Polska

Województwo – Wielkopolskie

Powiat – Kaliski

Gmina – Brzeziny

Miejscowość – Wrząca

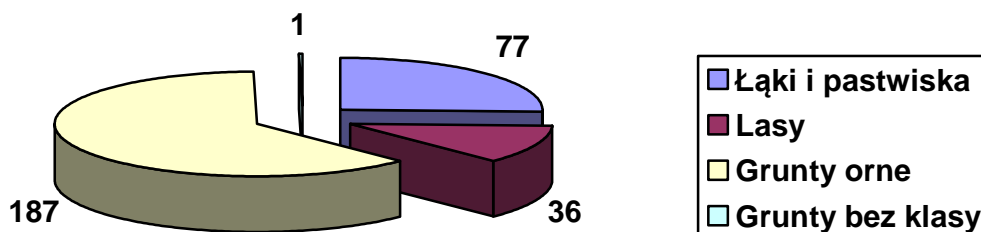
3) Powierzchnia:

Wrząca zajmuję powierzchnię 301,3172 ha, w tym między innymi:

- łąki i pastwiska – 77,136 ha
- lasy – 36,0052 ha
- grunty orne – 187,6824 ha
- grunty bez klasy – 0,4936 ha



**Plan Odnowy Miejscowości Wrząca
na lata 2015-2022**



Wykres nr 1 – Powierzchnia wsi Wrząca z podziałem na klasyfikację gruntów

4) Liczba ludności:

Liczba mieszkańców miejscowości Wrząca wg stanu na dzień 31.12.2014 r. wyniosła 105 osób.

5) Historia miejscowości Wrząca:

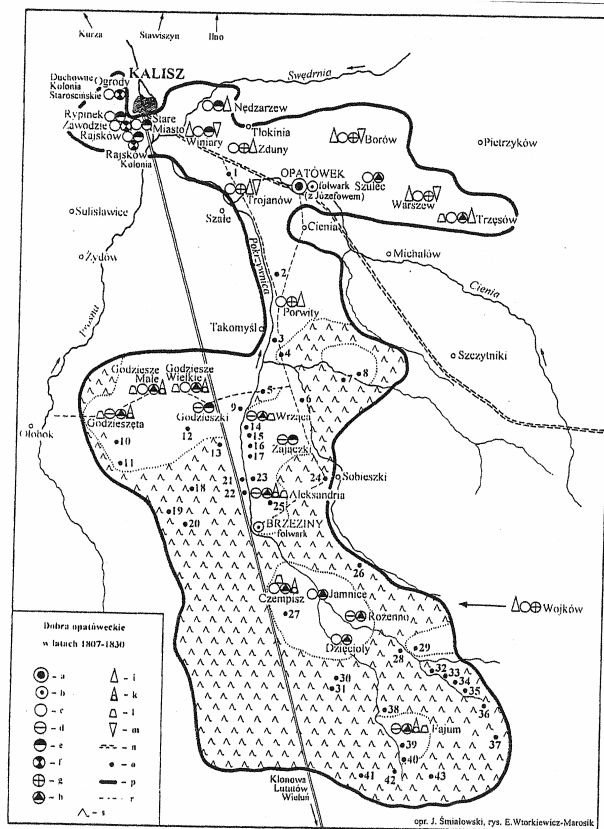
W 1548 r. w źródłach wzmiankowych staw Brzeziny. Wraz z okolicznymi lasami wchodził on w obręb klucza opatóweckiego dóbr stołowych arcybiskupa gnieźnieńskiego. Ok. 1680 r. arcybiskup gnieźnieński Mikołaj Prażmowski utworzył hutę żelaza. W 1712 r. nieopodal niej istniał dworek i liczne zabudowania folwarczne. Brzeziny w 1795 r. wraz z całymmi dobrami opatóweckimi przeszły z rąk arcybiskupa gnieźnieńskiego na rzecz skarbu państwa pruskiego. W 1807 r. Brzeziny, a wkrótce i lasy Brzezińskie, dostały się w ręce generała Józefa Zajączka w wyniku realizacji donacji Napoleona I Bonaparte. W 1812 r. kluczem brzezińskim zarządzał Lipowski, a później Rafał Zajączek i Michał Rachalski. Następnie do 1875 r. wchodziły nadal w skład dóbr Opatówek i były w rękach ich kolejnych właścicieli. W 1875 r. dla dóbr Brzeziny założono osobną księgę hipoteczną. Obejmowały one wtedy folwark Brzeziny i przyległe Więclawy, osady karczemne we wsiach Czempisz, Jamnice, Aleksandria, cegielnie w Aleksandrii, lasy w Brzezinach i Godzieszach. W 1878 r. dobra Brzeziny wraz z dobrami Opatówek, Winiary, Zajączki kupił na licytacji za 435 000 rubli właściciel przędzalni w Ozorkowie Karl Schlösser. Następnie 1883 r.



**Plan Odnowy Miejscowości Wrząca
na lata 2015-2022**

kolejną właścicielką została Natalia SchlÖsser i trzymała, co najmniej do 1908 r. a w 1912 r. Brzeziny miał już Ernest SchlÖsser i dzierżawił do poł. lat 40

Wieś Wrząca znalazła się w grupie wsi czynszowo-pańszczyźnianych. W tej grupie znalazły się również: Aleksandria, Czempisz, Fajum, Godziesze Małe, Godziesze Wielkie oraz Trzęsów. Wrząca to nowo założona wieś na nowych warunkach, co wiązało się ze zmianą lokalizacji gospodarstw i objęciem nowych siedzib. Wrząca należała do administracji dóbr „do majątności brzezińskiej”. Leżała w południowej części dóbr, w obszarze borów godzieskich (godzieszewskich) i Brzezińskich.



Ryc.1 Dobra opatóweckie w latach 1807-1830.

Legenda mapy: a - centrum dóbr z rezydencją właściciela; b - centrum klucza „majątności”; c - wsie stare; d - wsie nowe lub ulokowane na nowych siedliskach; e - wsie pańszczyżniane; f - wsie czynszowe; g - wsie pańszczyżniano-czynszowe; h - wsie czynszowe pańszczyżniane; i - wsie wykonujące mycie i strzyżenie owiec; k - wsie wykonujące wyrob i zwożkę drewna; l - wsie wykonujące „dni dla fabryk”; m - wsie świadczące daniny w naturze; n - trakt fabryczny; Kalisz - Sieradz - Łódź; o - pastkowia lub osady budników (zaliczowane w czasie urzędzenia); p - granica dóbr; r - ważniejsze drogi w granicach dóbr s - lasy.

Punktownia: 1. Zawady; 2. Michalko; 3. Brombor; 4. Kurzybród; 5. Sptawie; 6. Guzdek; 7. Pośrednik; 8. Kuczołowa; 9. Jasiek; 10. Biała; 11. Jaszczury; 12. Kowal; 13. Zalesie; 14. Biermany; 15. Bugaj; 16. Malon; 17. Staszak; 18. Ross; 19. Bugaj; 20. Malon; 21. Molki; 22. Czernilów; 23. Zadużny; 24. Budy; 25. Więclaw; 26. Dulebów; 27. Zabirski; 28. Przybyłów; 29. Chudob; 30. Roszowski; 31. Borko; 32. Prasek; 33. Tworka; 34. Czesław; 35. Kopski; 36. Biała; 37. Cegielnia; 38. Gdziki; 39. Kije; 40. Płpie; 41. Salomony; 42. Katnik; 43. Pokrzywie.

Mapa nr 2 – Dobra opatóweckie w latach 1807-1830 (źródło: Generała Józefa Zajączka urządzenie włości w dobrach opatóweckich Józef Śmiałowski)



**Plan Odnowy Miejscowości Wrząca
na lata 2015-2022**

II. Inwentaryzacja zasobów służących odnowie miejscowości

1. Wodociągi i zaopatrzenie w wodę

Cała miejscowość jest zwodociągowana. Wszystkie budynki przyłączone są do sieci wodociągowej.

Na lata 2014 - 2015 planowana jest rozbudowa hydroforni w Brzezinach i Czempiszu, w celu zwiększenia wydajności studni, unowocześnienia technologii uzdatniania wody oraz zwiększenie retencji wody uzdatnionej.

2. Kanalizacja i gospodarka ściekowa

W roku 1993 została oddana do użytku oczyszczalnia ścieków w Brzezinach. Jest to oczyszczanie mechaniczno-biologiczne typu BOS-200, o docelowej zdolności oczyszczania do 250 m³ na dobę. Oczyszczalnia została zmodernizowana w 2006 roku i aktualnie spełnia wszystkie wymogi ochrony środowiska. Aktualnie do oczyszczalni przyłączony jest system kanalizacji sanitarnej wsi Brzeziny, Aleksandria i Jagodziniec, lecz w perspektywie rozbudowy sieci kanalizacji sanitarnej przewiduje się budowę nowej oczyszczalni ścieków o zdolności oczyszczania 600 m³. Roczna dostawa nieczystości płynnych na koniec 2011 r. wynosiła: 70.000 m³.

W najbliższych latach tj. do 2014 przewiduje się rozbudowę i remont istniejącej oczyszczalni do uzyskania przepustowości 600m³/dobę. Po 2014 roku planowana jest dalsza rozbudowa sieci w wsiach i organizacja zbiórki nieczystości płynnych z posesji.

Sieć kanalizacji deszczowej w gminie Brzeziny obejmuje obszar 10.308 m² na terenie osiedla Gen. Zajęczka w Brzezinach. Kanalizacja deszczowa zakończona jest osadnikami piasku a woda odprowadzona jest na podstawie pozwolenia wodno-prawnego do rowów. W celu uregulowania odpływów wód z dróg, planuje się dalszą rozbudowę kanalizacji deszczowej.

3. Gospodarka odpadami stałymi

Od dnia 1 lipca 2013 roku zmieniły się zasady zawierania umów i pobierania opłat za odbieranie odpadów komunalnych.



Plan Odnowy Miejscowości Wrząca
na lata 2015-2022

Właściciele nieruchomości nie zawierają umów na odbiór odpadów z firmą zajmującą się wywozem odpadów tylko będą wnosić opłatę do gminy, która zapewni prawidłowy odbiór odpadów komunalnych powstałych w gospodarstwach domowych. Gmina zorganizowała przetarg i wybierała przedsiębiorcę, który odbiera odpady od właścicieli nieruchomości.

4. Gazyfikacja – zaopatrzenie w gaz

Na terenie gminy Brzeziny brak jest uzbrojenia w postaci sieci gazowej, a potrzeby w tym zakresie pokrywane są dostawami gazu technicznego w butlach. Istnieje możliwość zaopatrzenia terenu gminy gazem, poprzez wspólne inwestycje z gminami: Godziesze, Szczytniki i Kraszewice. Barię rozwoju gazownictwa są przesłanki ekonomiczne związane z wysokimi kosztami budowy sieci gazowniczej oraz stale rosnącymi cenami jednostkowymi gazu powodującymi zmniejszenie zaopatrzenia na gaz, co w efekcie nie stwarza potrzeby zgazyfikowania gminy.

5. Telefonizacja

Telefonizacja obejmuje wszystkich chętnych mieszkańców. W miejscowości jest dostęp zarówno do telefonii stacjonarnej, jak i telefonii komórkowej.

6. Drogownictwo i komunikacja

System komunikacji drogowej Gminy tworzą drogi wojewódzkie, powiatowe i gminne o następującej długości:

- drogi wojewódzkie - 16,6 km
- drogi powiatowe - 43,8 km
- drogi gminne - 111,2 km

Układ dróg jest czytelny i zapewnia pełną obsługę wszystkich wsi.

Główne drogi przebiegające przez obszar gminy to droga wojewódzka Wrocław-Łódź (449), o długości 16,6 km oraz droga powiatowa Kalisz-Brzeziny (6232P). Drogi gminne o powierzchni asfaltowej mają długość 23,84 km. Pozostałe 87,36 km dróg gminnych to drogi o nawierzchni żwirowej, żuźlowej i gruntowej. Na łączną długość dróg powiatowych, wynoszącą 43,8 km składają się drogi:



Plan Odnowy Miejscowości Wrząca
na lata 2015-2022

- Nr 4628P Opatówek - Brzeziny
- Nr 6232P Kalisz - Brzeziny
- Nr 4629P Brzeziny - Szczytniki
- Nr 4632P Wola Droszewska - Moczalec
- Nr 4633P Ostrów Kaliski - Czempisz
- Nr 4634P Brzeziny - Włocin
- Nr 4232P Czempisz - Głuszyna
- Nr 4635P Piegonisko - Wojków

Drogi te posiadają w większości nawierzchnie bitumiczne o konstrukcji przystosowanej do ruchu lekkiego, jedynie drogi nr 4629P, 4632P i częściowo 4232P są drogami o nawierzchni gruntowej. Drogi powiatowe są w złym stanie, z licznymi spękaniami i koleinami, zdeformowanymi spadkami poprzecznymi oraz nieuporządkowanymi poboczami i oznakowaniem.

Uzupełnieniem sieci dróg powiatowych są drogi gminne, które przedstawiają podobny stan jak drogi powiatowe. Długość dróg gminnych to 111,2 km, w tym drogi utwardzone to 28,0 km, a pozostałe to drogi o nawierzchni żwirowej, żuźlowej i gruntowej. Przez teren gminy nie przebiegają żadne linie kolejowe.

7. Sytuacja mieszkaniowa

W miejscowości występują budynki mieszkalne jednorodzinne prywatne.

III. Inwentaryzacja zasobów służących odnowie miejscowości:

Rodzaj zasobu	Brak	Jest o znaczeniu małym	Jest o znaczeniu średnim	Jest o znaczeniu dużym
Środowisko przyrodnicze				
- walory krajobrazu				X
- walory klimatu (mikroklimat, wiatr, nasłonecznienie)				X
- walory szaty roślinnej (np. runo leśne)			X	



**Plan Odnowy Miejscowości Wrząca
na lata 2015-2022**

- cenne przyrodniczo obszary lub obiekty	X			
- świat zwierzęcy (ostoje, siedliska)				X
- osobliwości przyrodnicze				X
- wody powierzchniowe (jeziora, rzeki, stawy)		X		
- podłoże, warunki hydrogeologiczne		X		
- gleby, kopaliny	X			
Środowisko kulturowe				
- walory architektury wiejskiej i osobliwości kulturowe	X			
- walory zagospodarowania przestrzennego	X			
- zabytki	X			
- zespoły artystyczne	X			
Dziedzictwo religijne i historyczne				
- miejsca, osoby i przedmioty kultu	X			
- święta, odpusty, pielgrzymki	X			
- tradycje, obrzędy, gwara	X	X		
- legendy, podania i fakty historyczne	X			
- ważne postacie historyczne	X			
- specyficzne nazwy	X			
Obiekty i tereny				
- działki pod zabudowę mieszkaniową				X
- działki pod domy letniskowe		X		
- działki pod zakłady usługowe i przemysł	X			



**Plan Odnowy Miejscowości Wrząca
na lata 2015-2022**

- pustostany mieszkaniowe, magazynowe i po przemysłowe	X			
- tradycyjne obiekty gospodarskie wsi (kuźnie, młyny)	X			
- place i miejsca publicznych spotkań	X			
- miejsca sportu i rekreacji	X			
Gospodarka, rolnictwo				
- specyficzne produkty (hodowle, uprawy polowe)			X	
- znane firmy produkcyjne i zakłady usługowe	X			
- możliwe do wykorzystania odpady poprodukcyjne	X			
Sąsiedzi i przyjezdni				
- korzystne, atrakcyjne sąsiedztwo (duże miasto, arteria komunikacyjna, atrakcja turystyczna)			X	
- ruch tranzytowy	X			
- przyjezdni stali i sezonowi		X		
Instytucje				
- placówki opieki społecznej	X			
- szkoły	X			
- dom kultury	X			
Ludzie, organizacje społeczne				
- OSP	X			
- Koło Gospodyń Wiejskich	X			
- Stowarzyszenia	X			

Źródło: Dane na podstawie wyników zebrań z mieszkańcami wsi Wrząca



**Plan Odnowy Miejscowości Wrząca
na lata 2015-2022**

IV. Ocena mocnych i słabych stron miejscowości:

W procesie opracowania Planu odnowy Miejscowości niezbędne jest dokonanie tzw. Analizy SWOT. Technika analityczna SWOT polega na posegregowaniu posiadanej informacji o danej sprawie na cztery grupy (cztery kategorie czynników strategicznych):

- * S (Strengths) – mocne strony; wszystko to, co stanowi atut, przewagę, zaletę analizowanego obiektu,
- * W (Weaknesses) – słabe strony: wszystko to, co stanowi słabość, barierę, wadę analizowanego obiektu,
- * O (Opportunities) – szanse: wszystko to, co stwarza dla analizowanego obiektu szansę korzystnej zmiany,
- * T (Threats) – zagrożenia: wszystko to, co stwarza dla analizowanego obiektu niebezpieczeństwo zmiany niekorzystnej.

ANALIZA SWOT

MOCNE STRONY

- czyste powietrze i brak uciążliwego przemysłu.
- lasy i korzystny klimat,
- sprzyjające warunki do produkcji zdrowej żywności,
- ekologiczne środowisko,
- pracowitość oraz aktywność mieszkańców,
- zaradność lokalnej społeczności w zakresie podejmowania działalności gospodarczej,
- atrakcyjne położenie miejscowości Wrząca w bliskiej odległości od Kalisza oraz lasów,
- korzystne walory przyrodnicze i krajobrazowe,
- gospodarstwa rolne podatne na restrukturyzację,
- zaangażowanie społeczne w pracach na rzecz miejscowości,



**Plan Odnowy Miejscowości Wrząca
na lata 2015-2022**

- sieć wodociągowa,
- telefonizacja,
- rosnąca świadomość społeczna,
- pracowitość mieszkańców,
- niskie ceny gruntów,
- bliskość Kalisz, jako miejsca pracy Mieszkańców Gminy,
- brak uciążliwego przemysłu,
- dobra współpraca z Urzędem Gminy.

SŁABE STRONY

- słabe gleby – niska bonitacja gleb,
- brak sieci gazowej,
- brak przetwórstwa produktów rolnych,
- brak dostatecznej ilości miejsc pracy,
- brak skutecznych grup działania,
- mała konkurencyjność gospodarstw rolnych
- brak obiektów sportowych,
- brak placu zabaw,
- brak bazy sportowej,
- brak instytucji kultury,
- brak świetlicy wiejskiej,
- rozdrobnione rolnictwo,
- utrudniony dostęp do szybkiego Internetu,
- duże rozproszenie zabudowy,
- brak punktów oświetleniowych przy drodze głównej,
- niski poziom wykształcenia mieszkańców.



**Plan Odnowy Miejscowości Wrząca
na lata 2015-2022**

SZANSE

- możliwość uzyskania środków finansowych, w tym z UE,
- rozwój drobnej wytwórczości,
- zaangażowanie wszystkich mieszkańców na rzecz sołectwa,
- zagospodarowanie walorów krajobrazowych,
- stworzenie silnego produktu turystycznego,
- unowocześnianie infrastruktury sołectwa,
- budowa infrastruktury społecznej i udostępnienie jej dla mieszkańców.


ZAGROŻENIA

- Budowa obiektów fermy kaczek, (odchów stad rodzicielskich - 76 DJP i produkcja stad reprodukcyjnych - 152 DJP - łącznie 228 DJP) - ferma kaczek, składająca się z: 2 budynków inwentarskich do odchowu, 8 budynków inwentarskich reprodukcja - wraz z zapleczem, w której prowadzony będzie chów kaczek i produkcja jaj wylęgowych kaczek,
- brak opłacalności produkcji rolnej,
- ograniczony dostęp do rynku zbytu produktów rolnych,
- zła polityka rządu wobec rolnictwa,
- malejąca subwencja władz centralnych,
- brak świadomości społeczeństwa w zakresie korzyści wynikających z konieczności stałej edukacji,
- odpływ młodzieży do miasta, starzenie się społeczeństwa,
- odległe położenie od projektowanych autostrad, dróg szybkiego ruchu i połączeń między dużymi ośrodkami gospodarczymi,
- pogłębiające się ubóstwo.



**Plan Odnowy Miejscowości Wrząca
na lata 2015-2022**

V. Miejscowość Wrząca w obiektywie




Fot. 2 Dożynki 2013 (źródło: zasoby własne sołectwa Wrząca)



**Plan Odnowy Miejscowości Wrząca
na lata 2015-2022**




Fot. 3 Dożynki 2013 (źródło: zasoby własne sołectwa Wrząca)



Fot. 4 Dożynki 2013 (źródło: zasoby własne sołectwa Wrząca)



**Plan Odnowy Miejscowości Wrząca
na lata 2015-2022**




Fot. 5 Dożynki 2012 (źródło: zasoby własne sołectwa Wrząca)




Fot. 6 Dożynki 2014 (źródło: zasoby własne sołectwa Wrząca)



**Plan Odnowy Miejscowości Wrząca
na lata 2015-2022**




Fot. 7 Dożynki 2014 (źródło: zasoby własne sołectwa Wrząca)



Fot. 8 Dożynki 2014 (źródło: zasoby własne sołectwa Wrząca)



**Plan Odnowy Miejscowości Wrząca
na lata 2015-2022**



Fot. 9 Dożynki 2012 (źródło: zasoby własne sołectwa Wrząca)



Fot. 10 Otwarcie ciągu drogowego Zajączki-Wrząca (źródło: zasoby własne sołectwa Wrząca)



**Plan Odnowy Miejscowości Wrząca
na lata 2015-2022**



Fot. 11 Kulig mieszkańców wsi Wrząca (źródło: zasoby własne sołectwa Wrząca)



Fot. 12 Kulig mieszkańców wsi Wrząca (źródło: zasoby własne sołectwa Wrząca)



*Plan Odnowy Miejscowości Wrząca
na lata 2015-2022*

VI. Planowane kierunki rozwoju

1. Wizja rozwoju miejscowości

Wrząca to niewielka miejscowość, w której mieszkańcy aktywnie uczestniczą w życiu społecznym. Interesują się rozwojem swojej miejscowości. Widzą szansę zwiększenia swoich dochodów poprzez świadczenie usług poza rolnictwem, powstanie Świetlicy Wiejskiej, która będzie miejscem spotkań ludności, zapewni lepsze kontakty między mieszkańcami wsi. Remont drogi wpłynie na rozwój, zapewni odnowę wsi oraz zwiększy bezpieczeństwo mieszkańców. Budowa kanalizacji lub przydomowych oczyszczalni ścieków przyczyni się do ochrony środowiska oraz poprawi jakość życia ludzi.

2. Cele strategiczne i działania

Mając na uwadze mocne i słabe strony Wrzącej oraz wizję rozwoju wsi przyjęto następujące cele strategiczne, które są gwarancją realizacji zadań zmierzających do spełniania wyznaczonej dla wsi wizji:

Cel strategiczny I:

Wzrost atrakcyjności poprzez właściwe zagospodarowanie przestrzeni publicznej

- a) budowa świetlicy wiejskiej,
- b) budowa placu zabaw,
- c) renowacja przydrożnej kapliczki,
- d) budowa oświetlenia ulicznego.

Cel strategiczny II:

Przeciwdziałanie marginalizacji obszarów wiejskich

Określony cel ma służyć przede wszystkim poprawie bezpieczeństwa na obszarach wiejskich oraz rozwojowi turystyki, co w znacznym stopniu wpłynie na



**Plan Odnowy Miejscowości Wrząca
na lata 2015-2022**

wzrost jakości życia na wsi. Cel ten zostanie osiągnięty dzięki realizacji następujących zadań:

- a) budowa kanalizacji lub przydomowych oczyszczalni ścieków,
- b) modernizacja drogi gminnej,
- c) organizacja kursów i szkoleń.

Określone cele strategiczne wiążą się z realizacją zadań wspierających rozwój obszarów wiejskich, zapewniają stałą poprawę życia, zamieszkania i bezpieczeństwa mieszkańców.

3. Szacunkowy koszt i harmonogram działań

Plan odnowy Miejscowości Wrząca obejmuje planowane inwestycje przewidziane do realizacji w latach 2015-2022.



Plan Odnowy Miejscowości Wrząca

na lata 2015-2022

Harmonogram realizacji przedsięwzięć w ramach odnowy sołectwa Wrząca

Rodzaj działania	Szacunkowy koszt (zł)	2015	2016	2017	2018	2019	2020	2021	2022
Budowa świetlicy wiejskiej	150 000,00		X	X	X				
Budowa placu zabaw	30 000,00				X				
Renowacja przydrożnej kapliczki	20 000,00	X	X						
Budowa kanalizacji lub przydomowych oczyszczalni ścieków	500 000,00			X	X	X	X	X	X
Modernizacja drogi gminnej	200 000,00		X						
Organizacja kursów i szkoleń	15 000,00		X						
Budowa oświetlenia ulicznego	70 000,00		X	X	X				

VII. System wdrażania i monitoringu

Wdrażanie Planu Odnowy Miejscowości Wrząca rozpocznie się poprzez uchwalenie go na zebraniu Wiejskim a następnie na wprowadzenie go w życie uchwałą Rady Gminy Brzeziny.

Odpowiedzialnym za jego realizację będzie Wójt gminy Brzeziny. Prace nad planem od samego początku będą poddane pełnej kontroli mieszkańców Wrzącej. Będzie to dla nich źródło informacji na temat zaplanowanych zadań i inwestycji, także o postępach prowadzonych prac.

Monitorowanie każdego przedsięwzięcia – czyli dbanie o prawidłowy jego przebieg przez cały czas trwania polega na systematycznym zabieraniu, zestawieniu i ocenie informacji rzeczowych i finansowych. W monitoringu biorą udział wszystkie podmioty oraz komórki organizacyjne Urzędu Gminy Brzeziny zaangażowane we wdrażanie Planu Odnowy Miejscowości. Monitorowanie odbywać się będzie w formie bezpośredniej, polegającej na dokonywaniu wizji lokalnych i sprawdzeniu rzeczywistego stanu realizacji działań oraz pośredniej – sprawozdawczej, polegającej na analizowaniu materiałów, statystyk.

Podsumowanie

Plan Odnowy Miejscowości jest jednym z najważniejszych elementów odnowy wsi, jej rozwoju oraz poprawy warunków pracy i życia mieszkańców. Sporządzenie i uchwalenie takiego dokumentu stanowi niezbędny warunek przy aplikowaniu o środki finansowe z Konkursu „Pięknieje wielkopolska wieś” Programu „Wielkopolska Odnowa wsi”.

Opracowany Plan Odnowy Miejscowości zakłada w przeciągu 8 najbliższych lat realizację kilku zadań. Istota tych zadań jest pobudzenie aktywności środowisk lokalnych oraz stymulowanie współpracy na rzecz rozwoju i promocji wartości związanych miejscową specyfiką społeczną i kulturową. Zakładane cele Planu przewidują wzrost znaczenia wsi poprzez rozwój kultury, edukacji, sportu i rekreacji.

Realizacja Planu odnowy Miejscowości ma także integracji społeczności lokalnej, większemu zaangażowaniu wolnego czasu dzieci i młodzieży oraz rozwojowi organizacji społecznych.

VII. Bibliografia

1. Plan Rozwoju Lokalnego Gminy Brzeziny
2. Dane własne Urzędu Gminy Brzeziny
3. Majątki wielkopolskie, tom. VI, powiat kaliski Stanisław Małyszko
4. Generała Józefa Zajączka urządzenie włości w dobrach opatówcekich Józef Śmiałowski

VIII. Spis fotografii, map, wykresów

Fot. 1 – Miejscowość Wrząca z „lotu ptaka”	1
Fot. 2 – Dożynki 2013.....	19
Fot. 3 – Dożynki 2013.....	20
Fot. 4 – Dożynki 2013.....	20
Fot. 5 – Dożynki 2012.....	21
Fot. 6 – Dożynki 2014.....	21
Fot. 7 – Dożynki 2014.....	22
Fot. 8 – Dożynki 2014.....	22
Fot. 9 – Dożynki 2012.....	23
Fot. 10 – Otwarcie ciągu drogowego Wrząca-Zajączki.....	23
Fot. 11 – Kulig mieszkańców wsi Wrząca.....	24
Fot. 12 – Kulig mieszkańców wsi Wrząca.....	24

Spis map

Mapa nr 1 – obszar Gminy Brzeziny	6
Mapa nr 2 – Dobra opatówcekie w latach 1807-1830.....	10

Spis wykresów

Wykres nr 1 – powierzchnia wsi Wrząca z podziałem na klasyfikację gruntów....	8
--	---