



# **SOŁECKA STRATEGIA ROZWOJU WSI OSTRÓW KALISKI**

w Gminie Brzeziny

Dokument sporządzony przez przedstawicieli

Grupy Odnowy Wsi:

*Marzena Szmaj*

*Renata Doruch*

*Ewa Doruch*

*Stanisław Sieradzki*

*Dariusz Jaskuła*

z udziałem moderatorów :

Izabela Polak

Aleksandra Brzęcka

Maj 2017 r.

**SPIS TREŚCI**

<b>1. WSTĘP.....</b>	<b>3</b>
<b>2. KARTA DIAGNOZY ZAAWANSOWANIA ODNOWY WSI .....</b>	<b>4</b>
<b>3. ANALIZA ZASOBÓW.....</b>	<b>8</b>
<b>4. ANALIZA SWOT.....</b>	<b>12</b>
<b>5. ANALIZA POTENCJAŁU ROZWOJOWEGO WSI.....</b>	<b>13</b>
<b>6. WIZJA WSI.....</b>	<b>14</b>
<b>7. PROGRAM DŁUGOTERMINOWY ODNOWY WSI.....</b>	<b>15</b>
<b>8. PROGRAM KRÓTKOTERMINOWY ODNOWY WSI .....</b>	<b>18</b>

## 1. Wstęp

Celem warsztatów dla Grupy Odnowy Wsi Ostrów Kaliski było przekazanie wiedzy na temat odnowy i rozwoju obszarów wiejskich. W wyniku przeprowadzonych warsztatów mieszkańcy dowiedzieli się jak powinna działać Grupa Odnowy Wsi, wskazane zostały im nowe możliwości w działaniu na rzecz rozwoju swojej miejscowości. Mogli spojrzeć na swoją wieś jako miejsce występowania szeregu zasobów materialnych i niematerialnych, których odpowiednie wykorzystanie może świadczyć o sukcesie miejscowości i umożliwić jego dalszy rozwój. Przeprowadzili analizę SWOT, która pozwoliła im poznać silne i słabe strony miejscowości oraz jej zagrożenia i szanse na rozwój. Posiadając taką wiedzę przystąpili do wypracowania wizji swojego sołectwa. Warunkiem efektywnego funkcjonowania Grup Odnowy Wsi jest również prawidłowy program długo i krótkoterminowy, który pozwolił mieszkańcom sprecyzować swoje działania i rozłożyć je w odpowiednim czasie.

Przygotowana Strategia Rozwoju Wsi Ostrów Kaliski posłuży mieszkańcom do systematycznych prac związanych z aplikowaniem o środki z Wielkopolskiej Odnowy Wsi oraz innych źródeł zewnętrznych.

2. KARTA DIAGNOZY ZAAWANSOWANIA ODNOWY WSI wraz ze sprawozdaniem z wizji w terenie

Gmina: Brzeziny

Sołectwo: Ostrów Kaliski

Liczba mieszkańców: 262

Faza odnowy	Zakres działań	*	Rozwój organizacyjny	*	Sterowanie rozwojem	*
A Inicjalna	brak działań		istnieje tylko rada sołecka		brak planowania działań w wymiarze całej wsi	
	działania fragment. lub dotyczące wąskiej grupy		rozproszone działania organizacji			
	działania spontaniczne				opracowanie planu i programu odnowy dla całej wsi	X
	porządkowanie wsi	X	zawiązana grupa odnowy wsi	X		
B Początkowa	projekty startowe (z programu krótkoterminowego)	X				
	przekonywanie mieszkańców do idei odnowy wsi i integrowanie wokół pierwszych przedsięwzięć	X	podjmuje się kroki na rzecz skoordynowania działań organizacji we wsi	X	planowanie w krótkim horyzoncie czasowym	
C Początkowa	różnorodne projekty				systematyczne planowanie działań, (np. roczne plany rzeczowo-finansowe, kalendarze imprez)	X
	(z programu długoterminowego) nastawione na usunięcie podstawowych barier i zaspokojenie głównych potrzeb		liczna grupa odnowy wsi (skupia przedstawicieli organizacji i instytucji)	X	wykorzystywanie gminnych instrumentów wsparcia	
			związane stowarzyszenie na rzecz rozwoju (odnowy) wsi			

D	Całościowa	lokalnie oraz regionalnie powiązane ze sobą projekty wywołujące efekt synergiczny (nacisk na tworzenie miejsc pracy)		stowarzyszenie odnowy wsi instytucją rozwoju lokalnego (Centrum Aktywności Lokalnej)	kompleksowe i szczegółowe planowanie przestrzenne	X
		ukształtowane „centrum wiejskie”		rozwój wsi oparty na aktywności kluczowych grup mieszkańców (rolników, przedsiębiorców, młodzieży, kobiet) i stowarzyszeń	powołanie i realizacja planu i programu odnowy wsi	
C	Zaawansowana	powszechna odnowa prywatnych posesji	X	animacja aktywności poszczególnych grup mieszkańców	rozwinięta komunikacja wewnętrzna	X
		powszechne zaangażowanie mieszkańców w projekty Publiczne			promocja wsi	X
		projekty wyodrębniające wieś, kształtuje się centrum wiejskie	X	liczne stowarzyszenie odnowy wsi	systematyczne planowanie rozwoju (aktualizowanie planu i programu odnowy wsi)	
		projekty jakościowo zmieniające kluczowe obszary życia oraz kształtujące strukturę wsi		„koalicja” organizacji i instytucji na rzecz odnowy wsi	projektowanie działań (projekty)	
		pobudzenie mieszkańców do odnowy własnych posesji	X	skoordynowane działania organizacji obecnych we wsi	proste instrumenty komunikacji wewnętrznej	X

świadome kształtowanie czynników rozwoju (np. wykorzystania odnawialnych energii)	projektory kreujące „wies tematyczną”	dostosowanie projektów prywatnych do programu odnowy wsi				oraz komunikacja z otoczeniem	
						instrumenty wsparcia działań prywatnych	X

**Wstaw X gdy spełnia warunki**

**1. Sprawozdanie z wizji w terenie**

Miejsce i data przeprowadzenia wizji: **Ostrów Kaliski, 12 maja 2017 r.**

Uczestnicy: Kamila Biernacik – Koordynator Gminny Grupy Odnowy Wsi, oraz Marzena Szmaj, Renata Doruch, Ewa Doruch, Stanisław Sieradzki

Dariusz Jaskuła

Krótko charakterystyka wsi:

Sołectwo Ostrów Kaliski położony jest w powiecie kaliskim, woj. wielkopolskie. Miejscowość charakteryzuje się jednostronną zabudową mieszkaniową, wzdłuż drogi wojewódzkiej. Głównym obiektem użyteczności publicznej jest remiza strażacka pełniącą funkcję świetlicy wiejskiej oraz plac wokół. Na terenie sołectwa działa aktywnie OSP oraz grupa nieformalna KGW. We wsi można dostrzec zdecydowaną pracowitość niektórych mieszkańców. Ważnym punktem sołectwa jest Pomnik 720-lecia istnienia miejscowości. Dzięki rozwojowi mieszkańców i dobrych relacjach z Gminą Brzeziny mieszkańcy aktywnie chcą uczestniczyć w różnych szkoleniach i dbają o dobry dostęp do kultury, oraz rozwój swojego Sołectwa.

Swoje siedziby ma tu kilku przedsiębiorstw. Sołectwo nie posiada funduszu sołectkiego. Na terenie sołectwa jedynym własnym gruntem sołectkim jest plac za remizą OSP.



Załącznikiem do sprawozdania z wizji jest karta diagnozy zaawansowania odnowy wsi wypełniona przez moderatorów.  
Z przeprowadzonej wizji w terenie sporządzono dokumentację fotograficzną (płyta CD).

Data: 12.05.2017 r.

Sporządził: Izabela Polak, Aleksandra Brzęcka

### 3. ANALIZA ZASOBÓW

ANALIZA ZASOBÓW – część I					
RODZAJ ZASOBU*		Opis (nazwanie) zasobu jakim więc dysponuje	Znaczenie zasobu (odpowiednio wstaw X)		
			MAŁE	DUŻE	WYRÓZNIAJĄCE
P R Z Y R O D N I C Z Y	walory krajobrazu, rzeźby terenu	Teren nizinny - rolniczy		X	
	stan środowiska	Środowisko czyste		X	
	walory klimatu	Klimat umiarkowany		X	
	walory szaty roślinnej	Przewaga pól i łąk, nieliczne skupiska lasów prywatnych		X	
	cenne przyrodniczo obszary lub obiekty	-			
	świat zwierzęcy (ostoje, siedliska)	Zwierzyna typowa dla terenów leśnych otaczających miejscowość: dziki, sarny, zwierzyna drobna,		X	
	wody powierzchniowe (cienki, rzeki, stawy)	rzeka Proсна, Łużyca Żurawska, prywatne stawy		X	
	wody podziemne	-			
	gleby	Przewaga IV klasa		X	
	kopaliny	Torf		X	
walory geotechniczne	-				
K U L T U R O W Y	walory architektury	Zabudowa jednostronna z widocznym centrum wsi.		X	
	walory przestrzeni wiejskiej publicznej	Budynek ochotniczej straży pożarnej, plac zabaw kapliczka i krzyż, istnieje pomnik pamięci położony przy sali OSP.		X	
	walory przestrzeni wiejskiej prywatnej	Młyny na rzeźce Łyży		X	
	zabytki i pamiątki historyczne	Młyn, spichlerz, wiatrak drewniany, pomnik – pamięć 720-lecia Ostrowa Kaliskiego			X
	osobliwości kulturowe	-			
	miejsca, osoby i przedmioty kultu	kapliczki przydrożne		X	



	święta, odpusty, pielgrzymki	Odpust parafialny		x	
	tradycje, obrzędy, gwara	Gwra wielkopolska, obchody dni Ostrowa Kaliskiego, Dzień Strażaka, święcenie potraw, dzień kobiet.			x
	legendy, podania i fakty historyczne	Legenda powstania wsi 720-lecia.			x
	przekazy literackie	-			
	ważne postacie i przekazy historyczne	-			
	specyficzne nazwy	Pustkowie, Młyńska, Ras, Powdory		x	
	specyficzne potrawy	-			
	dawne zawody	Młynarz		x	
	zespoły artystyczne, twórcy	-			

### ANALIZA ZASOBÓW – część II

RODZAJ ZASOBU		Opis (nazwanie) zasobu jakim wieś dysponuje	Znaczenie zasobu (odpowiednio wstaw X)		
			MAŁE	DUŻE	WYRÓŻNIAJĄCE
OBIEKTY TERENY	działki pod zabudowę mieszkaniową	występują działki na terenach prywatnych	x		
	działki pod domy letniskowe	-			
	działki pod zakłady usługowe i przemysł	występują działki na terenach prywatnych	x		
	pustostany mieszkaniowe	-			
	pustostany poprzemysłowe	-			
	tradycyjne nieużytkowane obiekty gospodarskie (stodoły, spichlerze, kuźnie, młyny, itp.)	spichlerz, młyn	x		
INF. SPOŁECZNA	placze publicznych spotkań, festynów	Plac przy sali OSP	x		
	sale spotkań, świetlice, kluby	świetlica wiejska - OSP		x	
	miejsca uprawiania sportu	Plac zabaw przy sali OSP oraz siłownia zewnętrzna przy sali OSP		x	
	miejsca rekreacji	plac zabaw, siłownia zewnętrzna		x	
	ścieżki rowerowe, szlaki turystyczne	Szlak bursztynowy		x	
	Szkoły	-			
	Przedszkola	-			
	Biblioteki	-			
	placówki opieki Społecznej	-			

	placówki służby zdrowia	-			
I N F.  T E C H N I C Z N A	wodociąg, kanalizacja	Wieś w 100% zwodociągowana, kanalizacja – brak.		x	
	drogi (nawierzchnia, oznakowanie oświetlenie)	drogi asfaltowe, oznakowane i oświetlone		x	
	chodniki, parkingi, przystanki	chodnik częściowo, przystanek autobusowy		x	
	sieć telefoniczna i dostępność Internetu	pełna telefonia kablowa, dobry zasięg wszystkich sieci		x	
	telefonia komórkowa	wszystkie sieci		x	
	inne	-			
<b>ANALIZA ZASOBÓW – część III</b>					
<b>RODZAJ ZASOBU</b>		<b>Opis (nazwanie) zasobu jakim wieś dysponuje</b>	<b>Znaczenie zasobu (odpowiednio wstaw X)</b>		
			<b>MAŁE</b>	<b>DUŻE</b>	<b>WYRÓZNIAJĄCE</b>
G O S P O D A R K A,  R O L N I C T W O	miejsca pracy (gdzie, ile? )	Młynarstwo, przemysł drzewny, rolnictwo zatrudniające łącznie ok 40 osób.		x	
	znane firmy produkcyjne i zakłady usługowe i ich produkty	Gospodarstwa rolne, firmy usługowe, tartak, produkcja palet		x	
	Gastronomia	-			
	miejsca noclegowe	-			
	gospodarstwa rolne	niewielkie gospodarstwa rolne ok 65 szt.		x	
	uprawy, hodowle	Zboża, trzoda chlewna, bydło, gęsi, rzepak, kukurydza, ziemniaki		x	
	możliwe do wykorzystania odpady produkcyjne	trociny, słoma		x	
	zasoby odnawialnych energii	-			
<b>ŚRODKI FINANSOWE I POZYSKIWANIE FUNDUSZY</b>	środki udostępniane przez gminę	-			
	środki wypracowywane	składki członkowskie OSP i KGW		x	

<b>MIESZKAŃCY (KAPITAŁ SPOŁECZNY I LUDZKI)</b>	autorytety i znane postacie we wsi	-			
	krajanie znani w regionie, w kraju i zagranicą	Vicestarosa		x	
	osoby o specyficznej lub ważnej dla wiedzy i umiejętnościach, m.in. studenci	studenci	x		
	przedsiębiorcy, sponsorzy	Osoby prywatne		x	
	osoby z dostępem do Internetu i umiejętnościach informatycznych	90 % wsi z dostępem do internetu		x	
	pracownicy nauki	-			
	związki i stowarzyszenia	zarejestrowane OSP, nieformalne KGW		x	
	kontakty zewnętrzne (np. z mediami)	-			
	współpraca zagraniczna i krajowa	-			
<b>INFORMACJE DOSTĘPNE O WSI</b>	publikatory, lokalna prasa	-			
	książki, przewodniki	-			
	strony www	-			

**Zasoby** – wszelkie elementy materialne i niematerialne wsi i związanego z nią obszaru, które mogą być wykorzystane obecnie bądź w przyszłości w realizacji publicznych bądź prywatnych przedsięwzięć odnowy wsi. Zwrócić uwagę na elementy specyficzne i rzadkie (wyróżniające wieś). *Opracowanie: Ryszard Wilczyński*

#### 4. ANALIZA SWOT

<b>SILNE STRONY</b> (atuty wewnętrzne)	<b>SŁABE STRONY</b> (słabości wewnętrzne)
<ol style="list-style-type: none"> <li>1. Budynek remizy OSP – S</li> <li>2. Plac zabaw dla dzieci – S</li> <li>3. Kanalizacja całej wsi – S</li> <li>4. Sieć telefoniczna i internetowa – S</li> <li>5. Rada sołecka aktywna i sołtys – J</li> <li>6. Aktywne stowarzyszenie OSP i KGW – J</li> <li>7. Świetlica wiejska w budynku OSP – S</li> <li>8. Zintegrowani mieszkańcy i młodzież w działani wsi – J</li> <li>9. Czyste środowisko – T</li> <li>10. Pomnik upamiętniający – T</li> <li>11. Parking przy sali OSP – S</li> <li>12. Rzeki i stawy retencyjne – T</li> <li>13. Aktywne KGW – J</li> <li>14. Aktywne OSP -J</li> </ol>	<ol style="list-style-type: none"> <li>1. Niedostateczne oświetlenie przy drogach – J</li> <li>2. Brak wystarczającej infrastruktury drogowej – B</li> <li>3. Brak ścieżki rowerowej – J</li> <li>4. Niska klasa gleb – B</li> <li>5. Silne natężenie ruchu przy drodze – J</li> <li>6. Brak promocji wsi – B</li> <li>7. Brak zarejestrowanego stowarzyszenia KGW – B</li> <li>8. Brak chodnika – S</li> <li>9. Słabe wyposażenie kuchni – S</li> <li>10. Brak Stowarzyszenia Odnowy Wsi – B</li> <li>11. Jednostronna Zabudowa – S</li> <li>12. Teren zalewowy - J</li> </ol>
<p style="text-align: center;"><b>SZANSE</b> (okazje zewnętrzne płynące z otoczenia)</p>	<p style="text-align: center;"><b>ZAGROŻENIA</b> (zagrożenie płynące z otoczenia)</p>
<ol style="list-style-type: none"> <li>1. Pozyskanie środków zewnętrznych – B</li> <li>2. Fundusz sołecki – B</li> <li>3. Kulturowanie lokalnych tradycji – T</li> <li>4. Zwiększenie kursów autobusowych – J</li> <li>5. Plan zagospodarowania przestrzennego - S</li> </ol>	<ol style="list-style-type: none"> <li>1. Położenie przy drodze wojewódzkiej - J</li> <li>2. Zmieniające się przepisy prawa – S</li> <li>3. Starzenie się społeczeństwa - J</li> </ol>

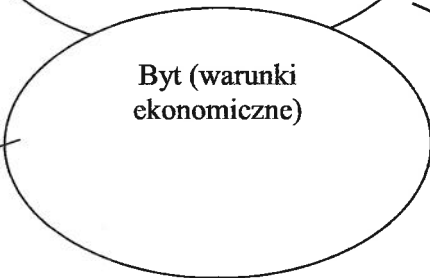
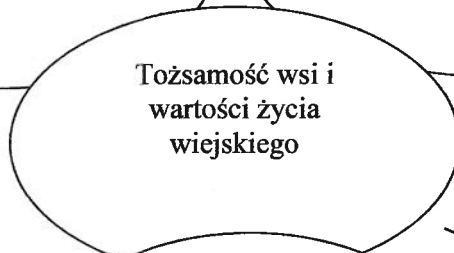
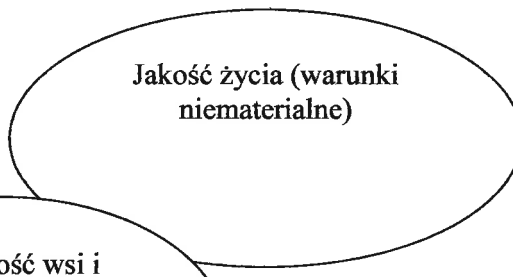
### 5. Analiza potencjału rozwojowego wsi

6	1
3	1

5	1
4	2

(+/-)

(+/-)

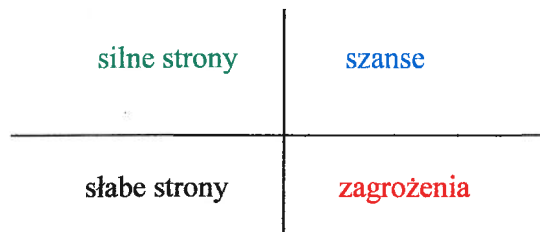


0	2
5	0

3	1
0	0

(+/-)

(+/-)



Najmocniejszym obszarem sołectwa Ostrów Kaliski jest standard. Na terenie sołectwa po byłym budynku szkoły podstawowej Powiat Kaliski utworzył Placówkę opiekuńczo-wychowawczą typu interwencyjnego. Na terenie sołectwa znajduje się również budynek remizy OSP, w którym utworzono świetlicę wiejską. Niestety mieszkańcy nie są zintegrowani.

## 6. WIZJA WSI (hasłowa i opisowa):

### Hasłowa:

„Do Ostrowa Kaliskiego zapraszamy dobrych ludzi tutaj mamy”

### Opisowa:

Ostrów Kaliski jest miejscem gdzie znajduje się dobrze rozwinięta infrastruktura sportowa i rekreacyjna oraz zróżnicowana oferta zajęć w nowoczesnej świetlicy przez cały rok dla całej rodziny. Znajdujące się nieopodal miejscowości przedsiębiorstwa zapewniają miejsca pracy. Nasza społeczność jest zintegrowana, sąsiedzi wzajemnie sobie pomagają. Swoje plany rozwoju realizują aktywnie uczestnicząc w szkoleniach i programach, pozyskując środki finansowe z różnych źródeł.



## 7. PROGRAM DŁUGOTERMINOWY ODNOWY WSI

Wizja wsi (hasłowa): „Do Ostrowa Kaliskiego zapraszamy dobrych ludzi tutaj mamy”

I. Plan rozwoju				II. Program rozwoju
1. CELE Co trzeba osiągnąć by urzeczywistnić wizję naszej wsi?	2. Co nam pomoże osiągnąć cele? (zasoby, silne strony, szanse)		3. Co nam może przeszkodzić? (słabe strony, zagrożenia)	Projekty, przedsięwzięcia jakie wykonamy?
	ZASOBY których użyjemy	ATUTY silne strony i szanse jakie wykorzystamy	BARIERY Słabe strony jakie wyeliminujemy Zagrożenia jakich unikniemy	
<b>A. TOŻSAMOŚĆ WSI I WARTOŚCI ŻYCIA WIEJSKIEGO</b>				
1. Kultywowanie lokalnego dziedzictwa historycznego i przyrodniczego.	1. Budynek Ochotniczej Straży Pożarnej wraz z terenem przyległym, 2. Teren przy sali OSP, 3. Kapliczka i Pomnik, 4. Członkowie OSP i członkinie KGW, 5. Lasy, tereny zielone. 6. Mieszkańcy.	1. Posiadanie budynku oraz terenu należącego do OSP. 2. Prężnie działające KGW. 3. Aktywna praca mieszkańców na rzecz sołectwa.	1. Brak środków finansowych 2. Brak funduszu sołectkiego	1. Organizacja corocznych festynów wiejskich. 2. Stworzenie kroniki wsi. 3. Organizacja wystaw rękodzieła. 4. Kultywowanie dawnych obrzędów i tradycji. 5. Organizowanie warsztatów kulinarnych. 6. Organizacja wyjazdów integracyjnych.
<b>B. STANDARD ŻYCIA</b>				
1. Poprawa stanu przestrzeni publicznej. 2. Poprawa dostępu do infrastruktury technicznej i społecznej.	1. Budynek Ochotniczej Straży Pożarnej wraz z terenem przyległym, 2.	1. Posiadanie budynku oraz terenu należącego do OSP. 2. Prężnie działające	1. Brak środków finansowych 2. Brak funduszu sołectkiego	1. Dopuszenie świetlicy. 2. Rozmowy z operatorami na temat wzmocnienia sygnału internetowego i zwiększenia zasięgu.



3. Upiększenie miejscowości	Teren przy sali OSP, 3. Kapliczka i Pomnik, 4. Członkowie OSP i członkinie KGW, 5. Lasy, tereny zielone. 6. Mieszkańcy.	KGW. 3. Aktywna praca mieszkańców na rzecz sołectwa.		3. Utrzymanie placu zabaw i wiat piłkowniczych. 4. Budowa chodnika. 5. Dodanie nowych punktów świetlnych. 6. Doposażenie placu zabaw.
<b>C. JAKOŚĆ ŻYCIA</b>				
1. Poprawa bezpieczeństwa. 2. Zwiększenie oferty kulturalno-educacyjnej.	1. Budynek Ochotniczej Straży Pożarnej wraz z terenem przyległym, 2. Teren przy sali OSP, 3. Kapliczka i Pomnik, 4. Członkowie OSP i członkinie KGW, 5. Lasy, tereny zielone. 6. Mieszkańcy.	1. Posiadanie budynku oraz terenu należącego do OSP. 2. Prężnie działające KGW. 3. Aktywna praca mieszkańców na rzecz sołectwa.	1. Brak środków finansowych 2. Brak funduszu sołeckiego	1. Zakup namiotu na imprezy integracyjne. 2. Organizacja festynów. 3. Wykonanie i postawienie ławek w centrum wsi. 4. Pozyskanie wozu do przewozu sprzętu dla OSP. 5. Rozbudowa i utrzymanie plenerowego miejsca spotkań. 6. Wykonanie ogrodzenia placu przy sali OSP.
<b>D. BYT</b>				
1. Promocja wsi 2. Wsparcie rolników 3. Stworzenie warunków dla drobnej przedsiębiorczości 4. Zdobywanie wiedzy o pozyskiwaniu środków finansowych 5. Wzrost atrakcyjności turystycznej wsi	1. Budynek Ochotniczej Straży Pożarnej wraz z terenem przyległym, 2. Teren przy sali OSP, 3. Kapliczka i Pomnik, 4. Członkowie OSP i	1. Posiadanie budynku oraz terenu należącego do OSP. 2. Prężnie działające KGW. 3. Aktywna praca mieszkańców na	1. Brak środków finansowych 2. Brak funduszu sołeckiego	1. Zorganizowanie szkolenia jak zakładać stowarzyszenia, gospodarstwa ekologiczne, agroturystyki. 2. Szkolenie z pozyskiwania środków z Unii Europejskiej. 3. Budowa i aktualizacja strony internetowej sołectwa.





	członkinie KGW, 5. Lasy, tereny zielone. 6. Mieszkańcy.	rzecz sołectwa.		4. Organizacja szkoleń podnoszących kwalifikacje mieszkańców. 5. Udział w szkoleniach i projektach podnoszących wiedzę i umiejętności w pozyskiwaniu śr. finansowych. 6. Dbalność o jakość dróg dojazdowych do pól.
--	---	-----------------	--	---

8. PROGRAM KRÓTKOTERMINOWY ODNOWY WSI na OKRES dwóch lat.

Kluczowy problem	Odpowiedź	Propozycja projektu	Czy nas stać na realizację? (tak/nie)		Punktacja	Hierarchia
			Organizacyjnie	Finansowo		
Co nas najbardziej zintegruje?	Wspólna impreza	Zorganizowanie festynu wiejskiego „Obchody Dni Ostrowa Kaliskiego”	Tak	Nie	18	II
Na czy nam najbardziej zależy?	Wyposażeniu kuchni	Zakup wyposażenia kuchennego i chłodni do sali OSP	Tak	Nie	24	I
Co nam najbardziej przeszkadza?	Brak środków finansowych	Organizacja szkolenia z pozyskiwania środków unijnych.	Tak	Nie	12	III
Co najbardziej zmieni nasze życie?	Większe zaangażowanie mieszkańców wsi	Wspólna organizacja warsztatów i spotkań.	Tak	Nie	11	IV
Co nam przyjdzie najłatwiej?	Organizacja wycieczki	Organizacja wycieczki integrującej mieszkańców.	Tak	Nie	9	V
Na realizację jakiego projektu planujemy pozyskać środki zewnętrzne? Z jakich źródeł?		Planujemy pozyskać środki na zakup wyposażenia kuchennego i chłodni do sali OSP Środki pochodzą będą z Programu Wielkopolska Odnowa Wsi				

Podpisy przedstawicieli Grupy Odnowy Wsi:  
uczestniczących w przygotowaniu dokumentu:

Mirosława Janusz

Karola Dąbelski

Ewa Doruch

Stanisław Sieradzki

Dariusz Jeschke

.....

.....

Podpis/podpisy moderatora/ów odnowy wsi:

Beata Alinaudis

Stefania Polak

Załączniki:

1. Listy obecności na warsztatach sołeckich
2. Dokumentacja zdjęciowa z przeprowadzonej wizji terenowej oraz warsztatów sołeckich (płyta CD).

Lp.	IMIĘ	NAZWISKO	SOŁECTWO	PODPIS
1.	Małgorzata	Samiej	Ostrowo Kroliski	[Signature]
2.	Renata	Doruch	Ostrowo Kroliski	[Signature]
3.	Ewa	Doruch	Ostrowo Kroliski	[Signature]
4.	Stanisław	Sieradzki	Ostrowo Kroliski	[Signature]
5.	Wojciech	Jaschke	Ostrowo Kroliski	[Signature]
6.	Linnepon	Biernoch	Wąpca	[Signature]
7.	Philmarck	Stanisław	Wąpca	[Signature]
8.	Marian	Węgrowski	Brzeziny	[Signature]
9.	Andrzej	Aleksiński	Brzeziny	[Signature]
10.	Flork	Łaleswy	Aleksandria	[Signature]
11.	Kyryl	Nowak	Aleksandria	[Signature]
12.	Zdzisław	Gołtyński	Brzeziny	[Signature]
13.	Siemomir	Kolka	Aleksandria	[Signature]
14.				
15.				
16.				
17.				
18.				

Lp.	IMIĘ	NAZWISKO	SOŁECTWO	PODPIS
1.	Wojciech	Buney	Ostrowo doliski	Buney
2.	Renata	Doruch	Ostrowo Kaliski	Doruch
3.	Ewa	Doruch	Ostrowo Kaliski	Doruch
4.	Stanisław	Sieradzi	Ostrowo Kaliski	Sieradzi
5.	Wojciech	Jeschke	Ostrowo Kaliski	Jeschke
6.	Wojciech	Bieruch	Wojciech	Bieruch
7.	Michał	Stanisław	Wojciech	Michał
8.	Małgorzata	Wojciech	Wojciech	Małgorzata
9.	Andrzej	Wojciech	Wojciech	Andrzej
10.	Przemysław	Wojciech	Wojciech	Przemysław
11.	Krzysztof	Wojciech	Wojciech	Krzysztof
12.	Zdzisław	Wojciech	Wojciech	Zdzisław
13.	Wojciech	Wojciech	Wojciech	Wojciech
14.				
15.				
16.				
17.				
18.				