



SOŁECKA STRATEGIA ROZWOJU

WSI WRZĄCA

w Gminie Brzeziny

Dokument sporządzony przez przedstawicieli

Grupy Odnowy Wsi:

Kamila Biernacik

Stanisław Mielczarek

Marian Duliba

Stanisław Biernat

Grzegorz Biernacik

z udziałem moderatorów :

Izabela Polak

Aleksandra Brzęcka

Maj 2017 r.

SPIS TREŚCI

1. WSTĘP.....	3
2. KARTA DIAGNOZY ZAAWANSOWANIA ODNOWY WSI	4
3. ANALIZA ZASOBÓW	7
4. ANALIZA SWOT.....	11
5. ANALIZA POTENCJAŁU ROZWOJOWEGO WSI.....	12
6. WIZJA WSI.....	13
7. PROGRAM DŁUGOTERMINOWY ODNOWY WSI.....	14
8. PROGRAM KRÓTKOTERMINOWY ODNOWY WSI	16

1. Wstęp

Celem warsztatów dla Grupy Odnowy Wsi Wrząca było przekazanie wiedzy na temat odnowy i rozwoju obszarów wiejskich. W wyniku przeprowadzonych warsztatów mieszkańcy dowiedzieli się jak powinna działać Grupa Odnowy Wsi, wskazane zostały im nowe możliwości w działaniu na rzecz rozwoju swojej miejscowości. Mogli spojrzeć na swoją wieś jako miejsce występowania szeregu zasobów materialnych i niematerialnych, których odpowiednie wykorzystanie może świadczyć o sukcesie miejscowości i umożliwić jego dalszy rozwój. Przeprowadzili analizę SWOT, która pozwoliła im poznać silne i słabe strony miejscowości oraz jej zagrożenia i szanse na rozwój. Posiadając taką wiedzę przystąpili do wypracowania wizji swojego sołectwa. Warunkiem efektywnego funkcjonowania Grup Odnowy Wsi jest również prawidłowy program długo i krótkoterminowy, który pozwolił mieszkańcom sprecyzować swoje działania i rozłożyć je w odpowiednim czasie.

Przygotowana Strategia Rozwoju Wsi Wrząca posłuży mieszkańcom do systematycznych prac związanych z aplikowaniem o środki z Wielkopolskiej Odnowy Wsi oraz innych źródeł zewnętrznych.

2. KARTA DIAGNOZY ZAAWANSOWANIA ODNOWY WSI wraz ze sprawozdaniem z wizji w terenie

Gmina: Brzeziny

Sołectwo: Wrząca

Liczba mieszkańców: 103

Faza odnowy	Zakres działań	*	Rozwój organizacyjny	*	Sterowanie rozwojem	*
A Inicjalna	brak działań		istnieje tylko rada sołecka		brak planowania działań w wymiarze całej wsi	
	działania fragment. lub dotyczące wąskiej grupy		rozproszone działania organizacji			
	działania spontaniczne					
	porządkowanie wsi	X	zawiązana grupa odnowy wsi	X	opracowanie planu i programu odnowy dla całej wsi	X
B Początkowa	projekty startowe (z programu krótkoterminowego)	X				
	przekonywanie mieszkańców do idei odnowy wsi i integrowanie wokół pierwszych przedsięwzięć	X	podjmuje się kroki na rzecz skoordynowania działań organizacji we wsi		planowanie w krótkim horyzoncie czasowym	X
B Początkowa	różnorodne projekty (z programu długoterminowego) nastawione na usunięcie podstawowych barier i zaspokojenie głównych potrzeb		liczna grupa odnowy wsi (skupia przedstawicieli organizacji i instytucji)		systematyczne planowanie działań, (np. roczne plany rzeczowo-finansowe, kalendarze imprez)	
			zawiązane stowarzyszenie na rzecz rozwoju (odnowy) wsi		wykonywanie gminnych instrumentów wsparcia	

C	Zaawansowana	<p>pobudzenie mieszkańców do odnowy własnych posesji</p>	<p>skoordynowane działania organizacji obecnych we wsi</p>	<p>proste instrumenty komunikacji wewnętrznej</p>	
		<p>projekty jakościowo zmieniające kluczowe obszary życia oraz kształtujące strukturę wsi</p>	<p>„koalicja” organizacji i instytucji na rzecz odnowy wsi</p>	<p>projektowanie działań (projekty)</p> <p>pozyskiwanie środków zewnętrznych</p>	
D	Całociowa	<p>projekty wyróżniające wieś, kształtuje się centrum wiejskie</p>	<p>liczne stowarzyszenie odnowy wsi</p>	<p>systematyczne planowanie rozwoju (aktualizowanie planu i programu odnowy wsi)</p>	
		<p>powszechne zaangażowanie mieszkańców w projekty Publiczne</p>	<p>animacja aktywności poszczególnych grup mieszkańców</p>	<p>rozwinięta komunikacja wewnętrzna</p>	
		<p>powszechna odnowa prywatnych posesji</p>	<p>stowarzyszenie odnowy wsi instytucją rozwoju lokalnego (Centrum Aktywności Lokalnej)</p>	<p>promocja wsi</p>	
		<p>lokalnie oraz regionalnie powiązane ze sobą projekty wywołujące efekt synergiczny (nacisk na tworzenie miejsc pracy)</p>	<p>rozwój wsi oparty na aktywności kluczowych grup mieszkańców (rolników, przedsiębiorców, młodzieży, kobiet) i stowarzyszeń</p>	<p>kompleksowe i szczegółowe planowanie przestrzenne</p>	
		<p>ukształtowane „centrum wiejskie”</p>		<p>powszechny udział grup mieszkańców w strategicznym planowaniu rozwoju</p>	
				<p>rozwinięta promocja</p>	

świadome kształtowanie czynników rozwoju (np. wykorzystania odnawialnych energii)					oraz komunikacja z otoczeniem	
projekty kreujące „wieś tematyczną”						
dostosowanie projektów prywatnych do programu odnowy wsi						

Wstaw X gdy spełnia warunek

1. Sprawozdanie z wizji w terenie

Miejsce i data przeprowadzenia wizji: **Wrząca, 12 maja 2017 r.**

Uczestnicy: Kamila Biernacik – Koordynator Gminny Grupy Odnowy Wsi, Grzegorz Biernacik – Sołtyś, Stanisław Mielczarek – członek Rady Sołectkiej, Marian Duliba - członek Rady Sołectkiej.

Krótką charakterystyka wsi:

Sołectwo Wrząca położone jest w powiecie kaliskim, woj. wielkopolskie. Wieś ma zabudowę rozproszoną. We wsi brak jest budynku użyteczności publicznej – świetlicy wiejskiej czy remizy strażackiej. Wszelkie inicjatywy sołectkie odbywają się u sołtysa w garażu lub na podwórku. We wsi znajduje się tylko przydrożna kapliczka. Brak jest jakichkolwiek działających stowarzyszeń i organizacji. Wieś dobrze współpracuje z okoliczną wsią Zajązki, gdzie znajduje się remiza OSP. Wieś jest zwodociągowana, ale brak jest kanalizacji sanitarnej.

Załącznikiem do sprawozdania z wizji jest karta diagnozy zaawansowania odnowy wsi wypełniona przez moderatorów. Z przeprowadzonej wizji w terenie sporządzono dokumentację fotograficzną (płyta CD).

Data: 12.05.2017 r.

Sporządził: Izabela Polak, Aleksandra Brzęcka

3. ANALIZA ZASOBÓW

ANALIZA ZASOBÓW – część I

RODZAJ ZASOBU*	Opis (nazwanie) zasobu jakim wieś dysponuje	Znaczenie zasobu (odpowiednio wstaw X)		
		MAŁE	DUŻE	WYRÓŻNIAJĄCE
P R Z Y R O D N I C Z Y	walory krajobrazu, rzeźby terenu	-		
	stan środowiska	bardzo dobrze zachowany mikroklimat		x
	walory klimatu	czyste powietrze		x
	walory szaty roślinnej	-		
	cenne przyrodniczo obszary lub obiekty	-		
	świat zwierzęcy (ostoje, siedliska)	sarny, dziki, lisy, gniazdo bocianie		x
	wody powierzchniowe (cieki, rzeki, stawy)	rzeka Pokrzywnica		x
	wody podziemne	-		
	gleby	słabe gleby, klasa V i VI	x	
	kopaliny	-		
	walory geotechniczne	-		
K U L T U R O W Y	walory architektury	-		
	walory przestrzeni wiejskiej publicznej	-		
	walory przestrzeni wiejskiej prywatnej	-		
	zabytki i pamiątki historyczne	-		
	osobliwości kulturowe	-		
	miejsca, osoby i przedmioty kultu	kapliczka przydrożna		x
	święta, odpusty, pielgrzymki	-		
	tradycje, obrzędy, gwara	-		
legendy, podania i fakty historyczne	Wrząca znalazła się w grupie wsi czynszowo-Pańszczyźnianych. Wrząca to nowa wieś założona na nowych warunkach, co wiązało się ze zmianą lokalizacji gospodarstw i objęciem nowych siedzib. Wrząca należała do administracji dóbr „do majątności Brzezińskiej”.	x		
przekazy literackie	-			

ważne postacie i przekazy historyczne	-			
specyficzne nazwy	Wyspa	x		
specyficzne potrawy	-			
dawne zawody	-			
zespoły artystyczne, twórcy	-			

ANALIZA ZASOBÓW – część II

RODZAJ ZASOBU	Opis (nazwanie) zasobu jakim więc dysponuje	Znaczenie zasobu (odpowiednio wstaw X)			
		MAŁE	DUŻE	WYRÓŻNIAJĄCE	
O B J E K T Y I T E R E N Y	działki pod zabudowę mieszkaniową	występują działki na terenach prywatnych	x		
	działki pod domy letniskowe	-			
	działki pod zakłady usługowe i przemysł	-			
	pustostany mieszkaniowe	-			
	pustostany poprzemysłowe	-			
	tradycyjne nieużytkowane obiekty gospodarskie (stodoły, spichlerze, kuźnie, młyny, itp.)	-			
I N F. S O Ł E C Z N A	placze publicznych spotkań, festynów	-			
	sale spotkań, świetlice, kluby	-			
	miejsca uprawiania sportu	-			
	miejsca rekreacji	-			
	ścieżki rowerowe, szlaki turystyczne	-			
	Szkoły	-			
	Przedszkola	-			
	Biblioteki	-			
	placówki opieki Społecznej	-			
	placówki służby zdrowia	-			
I N F. T E C H N I C Z	wodociąg, kanalizacja	wodociąg, kanalizacji brak, przydomowe oczyszczalnie ścieków		x	
	drogi (nawierzchnia, oznakowanie oświetlenie)	drogi gminne częściowo nieutwardzone, oznakowanie dobre, oświetlenia brak		x	
	chodniki, parkingi, przystanki	-			
	sieć telefoniczna i dostępność Internetu	pełna telefonia kablowa, dobry zasięg wszystkich	x		

N A		sieci			
	telefonia komórkowa	wszystkie sieci	x		
	inne	-			

ANALIZA ZASOBÓW – część III

RODZAJ ZASOBU	Opis (nazwanie) zasobu jakim wieś dysponuje	Znaczenie zasobu (odpowiednio wstaw X)			
		MAŁE	DUŻE	WYRÓŻNIAJĄCE	
G O S P O D A R K A, R O L N I C T W O	miejsca pracy (gdzie, ile?)	ok. 10 miejsc pracy	x		
	znane firmy produkcyjne i zakłady usługowe i ich produkty	3 firmy zajmujące się transportem drogowym, 1 usługi rolnicze		x	
	Gastronomia				
	miejsca noclegowe				
	gospodarstwa rolne	20 gospodarstw rolnych indywidualnych		x	
	uprawy, hodowle	zboża, łąki, bydło, trzoda chlewna		x	
	możliwe do wykorzystania odpady produkcyjne	-			
	zasoby odnawialnych energii	-			
ŚRO DKI FINAN SOWE I POZY SKIW ANIE FUND USZY	środki udostępniane przez gminę	-			
	środki wypracowywane	-			
MIES ZKAŃ CY (KAP ITAŁ SPOŁE CZNY I LUDZ KI)	autorytety i znane postacie we wsi	Rada sołecka wraz z sołtysem			x
	krajanie znani w regionie, w kraju i zagranicą	-			
	osoby o specyficznej lub ważnej dla wiedzy i umiejętnościach, m.in. studenci	-			
	przedsiębiorcy, sponsorzy	prywatne osoby			x
	osoby z dostępem do Internetu i umiejętnościach informatycznych	cała wieś z dostępem do internetu		x	

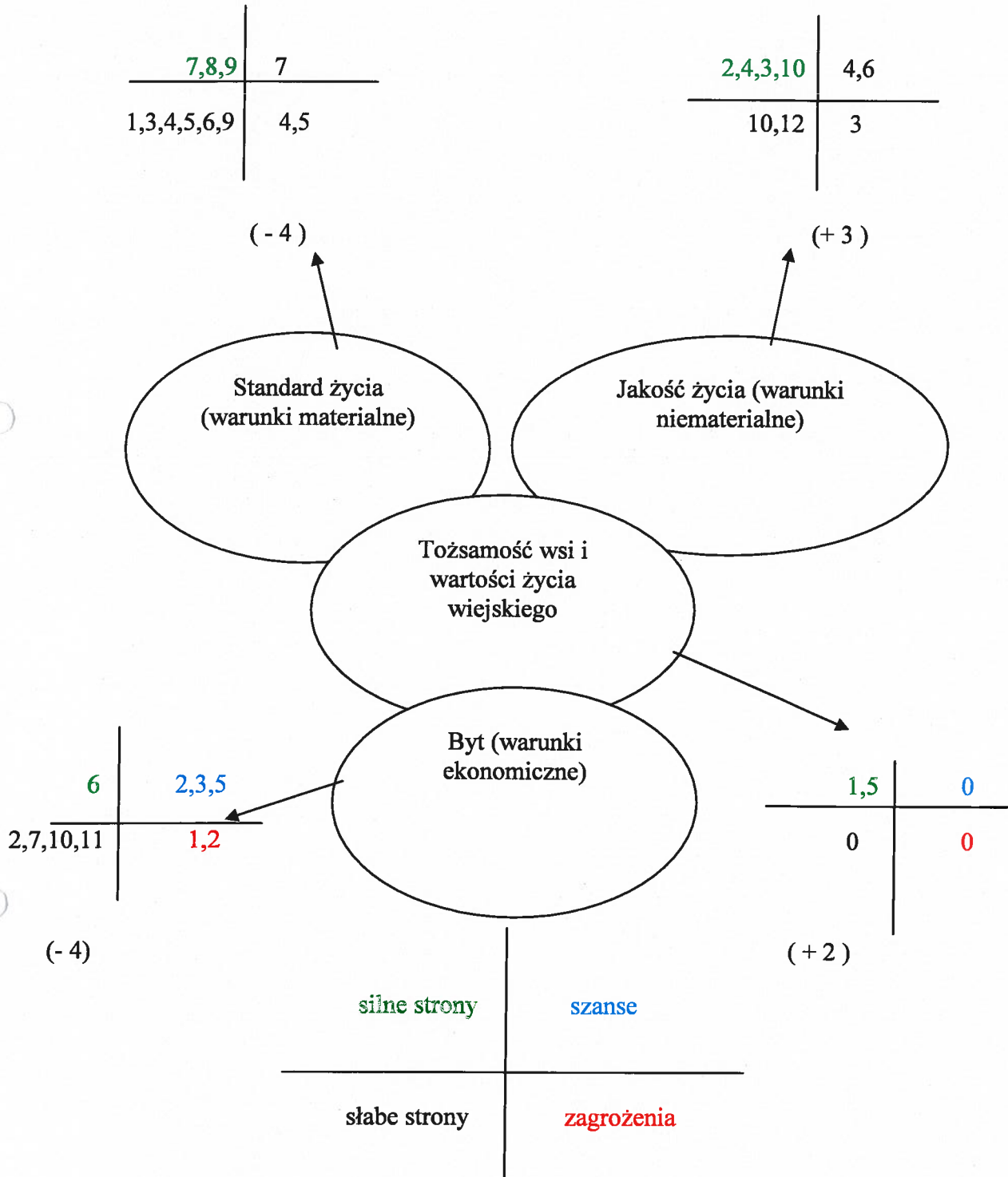
	pracownicy nauki	-			
	związki i stowarzyszenia	-			
	kontakty zewnętrzne (np. z mediami)	-			
	współpraca zagraniczna i krajowa	-			
INFO RMAC JE DOST ĘPNE O WSI	publikatory, lokalna prasa	-			
	książki, przewodniki	-			
	strony www	-			

Zasoby – wszelkie elementy materialne i niematerialne wsi i związanego z nią obszaru, które mogą być wykorzystane obecnie bądź w przyszłości w realizacji publicznych bądź prywatnych przedsięwzięć odnowy wsi. Zwrócić uwagę na elementy specyficzne i rzadkie (wyróżniające wieś). *Opracowanie: Ryszard Wilczyński*

4. ANALIZA SWOT

SILNE STRONY (atuty wewnętrzne)	SŁABE STRONY (słabości wewnętrzne)
<ol style="list-style-type: none"> 1. Czyste powietrze i brak uciążliwego przemysłu – T 2. Pracowitość oraz aktywność mieszkańców – J 3. Atrakcyjne położenie miejscowości w bliskiej odległości do Kalisza – J 4. Zaangażowanie społeczne w pracach na rzecz miejscowości – J 5. Korzystne walory przyrodnicze i krajobrazowe – T 6. Zaradność lokalnej społeczności w zakresie podejmowania działalności gospodarczej – B 7. Istniejąca sieć wodociągowa – S 8. Telefonizacja – S 9. Łatwy dojazd do miejscowości gminnej – S 10. Dobre położenie graniczące z sąsiednią gminą Godziesze – J 	<ol style="list-style-type: none"> 1. Brak gruntu pod budowę świetlicy wiejskiej i pola grillowego – S 2. Słabe gleby – B 3. Brak sieci gazowej – S 4. Brak sieci kanalizacyjnej – S 5. Brak oświetlenia – S 6. Niedostateczne utwardzenie dróg – S 7. Duża liczba dzikich zwierząt – niszczenie upraw – B 8. Brak chodników, ścieżek rowerowych – S 9. Brak zarejestrowanego stowarzyszenia – J 10. Brak promocji wsi – B 11. Brak gruntu pod budowę placu zabaw - J
SZANSE (okazje zewnętrzne płynące z otoczenia)	ZAGROŻENIA (zagrożenie płynące z otoczenia)
<ol style="list-style-type: none"> 1. Fundusz sołecki – B 2. Pozyskiwanie środków zewnętrznych – B 3. Zakup gruntu pod budynek sołecki – J 4. Rozwój agroturystyki – B 5. Budowa ścieżek rowerowych jako miejsca rekreacji – J 6. Budowa oświetlenia ulicznego - S 	<ol style="list-style-type: none"> 1. Brak opłacalności produkcji rolnej – B 2. Zła polityka rządu wobec rolników – B 3. Migracja młodzieży do miasta i za granicę – J 4. Brak funduszu na zakup gruntu – S 5. Brak funduszy na czyszczenie rowów melioracyjnych co powoduje zalewanie terenów przyległych - S

5. Analiza potencjału rozwojowego wsi



Najmocniejszym obszarem sołectwa Wrząca jest jakość życia. Mieszkańcy są zintegrowani, posiadają wolę wspólnego spędzania wolnego czasu tylko nie posiadają miejsca do spotkań. Właśnie standard wsi jest najsłabszym punktem Wrzącej. Sołectwo nie posiada na swoim terenie budynków użyteczności publicznej.

6. WIZJA WSI (hasłowa i opisowa):

Hasłowa:

„Wrząca choć mała ludzi wciąż scala”

Opisowa:

We wsi Wrząca tętni życie, mieszkańcy spotykają się w nowo wybudowanej świetlicy wiejskiej. Dzieci spacerują po bezpiecznej, utwardzonej i oświetlonej drodze. Dzieci i młodzież spotykają się na placu zabaw, rodzice aktywnie spędzają czas w wiacie grillowej. Wrząca to wieś bezpieczna, zintegrowana, gdzie dzieci, młodzież i dorośli mile spędzają czas wolny na wspólnych spotkaniach, imprezach i zabawach.

7. PROGRAM DŁGOTERMINOWY ODNOWY WSI

Wizja wsi (hasłowa): „Wrząca choć mała ludzi wciąż scala”

I. Plan rozwoju		II. Program rozwoju	
1. CELE Co trzeba osiągnąć by urzeczywistnić wizję naszej wsi?	2. Co nam pomoże osiągnąć cele? (zasoby, silne strony, szanse)	3. Co nam może przeszkodzić? (słabe strony, zagrożenia)	Program rozwoju
	ZASOBY których użyjemy	ATUTY silne strony i szanse jakie wykorzystamy	Projekty, przedsięwzięcia jakie wykonamy?
		BARJERY Słabe strony jakie wyeliminujemy Zagrożenia jakich unikniemy	
A. TOŻSAMOŚĆ WSI I WARTOŚCI ŻYCIA WIEJSKIEGO			
1. Kultywowanie tradycji regionalnych i historycznych wśród mieszkańców	- kاپliczka przydrożna	- atrakcyjne położenie geograficzne miejscowości - kاپliczka przydrożna, - zaangażowanie mieszkańców	1. Zakup krzeseł, ławek i namiotu dla sołectwa. 2. Spotkanie ze starszymi mieszkańcami w celu przekazania historii wsi. 3. Zorganizowanie konkursu na temat historii miejscowości, wystawy fotograficznej „Wrząca dawniej i dziś”. 4. Wydanie folderu z historią sołectwa.
B. STANDARD ŻYCIA			

1. Poprawa infrastruktury drogowej i turystycznej na terenie wsi	- mieszkańcy, - Rada Sołecka,	- czyste powietrze, - aktywność mieszkańców	- brak środków finansowych - brak działki pod wykup	1. Zakup gruntu pod budowę świetlicy wiejskiej. 2. Budowa placu zabaw. 3. Budowa wiaty grillowej.
C. JAKOŚĆ ŻYCIA				
1. Poprawa poziomu wykształcenia mieszkańców wsi	- mieszkańcy zintegrowani	- mieszkańcy zintegrowani	- brak środków finansowych - brak miejsca spotkania	1. Organizacja szkoleń edukacyjnych typu: a) kurs na wózki widłowe, b) kurs na prawo jazdy kat. C+E
D. BYT				
1. Promocja miejscowości	- mieszkańcy, - atrakcyjne położenie,	- mieszkańcy, - atrakcyjne położenie,	- brak środków finansowych - zmieniające się prawo	1. Zawiązanie grupy producentów rolnych. 2. Szkolenie z pozyskiwania środków z Unii Europejskiej.

8. PROGRAM KRÓTKOTERMINOWY ODNOWY WSI na OKRES dwóch lat.

Kluczowy problem	Odpowiedź	Propozycja projektu	Czy nas stać na realizację? (tak/nie)		Punktacja	Hierarchia
			Organizacyjnie	Finansowo		
Co nas najbardziej zintegruje?	Wspólny grill	Wybudowanie chaty grillowej	Tak	Nie	3+4+3=10	2
Na czy nam najbardziej zależy?	Kultywowanie tradycji wsi	Renowacja kapliczki przydrożnej	Tak	Nie	2+4+4=10	2
Co nam najbardziej przeszkadza?	Brak gruntu pod świetlicę wiejską	Zakup gruntu	Tak	Nie	5+5+5=15	1
Co najbardziej zmieni nasze życie?	Podniesienie poziomu wiedzy	Szkolenie z pozyskiwania środków unijnych	Tak	Nie	1+1+2=4	4
Co nam przyjdzie najłatwiej?	Zaangażowanie mieszkańców	Spotkanie integracyjne „Dzień Dziecka”	Tak	Nie	3+2+4=9	3
Na realizację jakiego projektu planujemy pozyskać środki zewnętrzne? Z jakich źródeł?						
Planujemy pozyskać środki na zakup ziemi pod świetlicę wiejską						

Podpisy przedstawicieli Grupy Odnowy Wsi:

uczestniczących w przygotowaniu dokumentu:

Kamila Biernacik

Stanisław Mielczarek

Marian Duliba

Stanisław Biernat

Grzegorz Biernacik

Podpisy moderatorów odnowy wsi:

Aleksandra Brzęcka

Izabela Polak

Załączniki:

- 1. Listy obecności na warsztatach soleckich**
- 2. Dokumentacja zdjęciowa z przeprowadzonej wizji terenowej oraz warsztatów soleckich (plyta CD).**

Podpisy przedstawicieli Grupy Odnowy Wsi:
uczestniczących w przygotowaniu dokumentu:

Wanda Bieniecki
Stasław Mielarski
Monika Duliba
Mariusz Bieniat
Gregorz Brzeczka















Podpis/podpisy moderatora/ów odnowy wsi:

Izabela Polak - Izabela Polak

Aleksandra Brzeczka - Aleksandra Brzeczka

Załączniki:

1. Listy obecności na warsztatach sołeckich
2. Dokumentacja zdjęciowa z przeprowadzonej wizji terenowej oraz warsztatów sołeckich (płyta CD).

Lp.	IMIĘ	NAZWISKO	SOŁECTWO	PODPIS
1.	Edyta	Górnica	Brzeziny	
2.	Roch	Saleski	Aleksandria	
3.	Andrzej	Aleksandria	Brzeziny	
4.	Marian	Węgrowski	Brzeziny	
5.	Stanisław	Pruski	Nowa	
6.	Stanisław	Melarek	Nowa	
7.	Gregor	Bierzan	Brzeziny	
8.	Yanina	Mierwałd	Wągorz	
9.	Wojciech	Samuel	Wągorz	
10.	Renata	Doruch	Ostrowiecki	
11.	Ewa	Doruch	Ostrowiecki	
12.	Stanisław	Siewski	Ostrowiecki	
13.	Dariusz	Wojciech	Ostrowiecki	
14.	Albina	Doruch	Brzeziny	
15.	Krzysztof	Nowak	Aleksandria	
16.	Andrzej	Nowak	Aleksandria	
17.				
18.				

Lp.	IMIĘ	NAZWISKO	SOŁECTWO	PODPIS
1.	Marek	Banay	Ostrowo Dobrzyński	Banay
2.	Renata	Doruch	Ostrowo Kaliski	Doruch
3.	Ewa	Doruch	Ostrowo Kaliski	Doruch
4.	Stanisław	Sieradzki	Ostrowo Kaliski	Sieradzki
5.	Dariusz	Josha	Ostrowo Kaliski	Josha
6.	Lipiej	Biernowski	Wąpoc	Biernowski
7.	Melchior	Stanisław	Wąpoc	Stanisław
8.	Marian	Wągorowski	Breziński	Wągorowski
9.	Andrzej	Albinowski	Breziński	Albinowski
10.	Piotr	Leleski	Aleksandria	Leleski
11.	Krzysztof	Nowak	Aleksandria	Nowak
12.	Zdzisław	Gortys	Breziński	Gortys
13.	Sieromin	Kolba	Aleksandria	Kolba
14.				
15.				
16.				
17.				
18.				