

**Plan Odnowy Miejscowości Dziecioły na lata 2018-2026**  
**Gmina Brzeziny, powiat kaliski, Województwo Wielkopolskie**

Załącznik do  
Uchwały nr XXXVI/355/2018  
Rady Gminy Brzeziny  
z dnia 02 lutego 2018 r.

# PLAN ODNOWY MIEJSCOWOŚCI DZIEĆCIOŁY NA LATA 2018-2026



**Plan Odnowy Miejscowości Dzięcioły na lata 2018-2026**  
**Gmina Brzeziny, powiat kaliski, Województwo Wielkopolskie**

Dzięcioły, Styczeń 2018

## **SPIS TREŚCI**

Wstęp.....	3
I. Charakterystyka regionu – podstawowe informacje.....	4
1. Powiat kaliski – informacje podstawowe.....	4
2. Gmina Brzeziny – informacje podstawowe.....	5
3. Położenia sołectwa Dzięcioły.....	7
4. Przynależność administracyjna sołectwa Dzięcioły.....	8
5. Historia sołectwa Dzięcioły.....	9
6. Powierzchnia.....	12
7. Liczba ludności.....	12
8. Zabytki.....	14
II. Inwentaryzacja zasobów służących odnowie miejscowości.....	16
1. Wodociągi i zaopatrzenie w wodę.....	16
2. Kanalizacja i gospodarka ściekowa.....	16
3. Gospodarka odpadami stałymi.....	16
4. Gazyfikacja – zaopatrzenie w gaz.....	17
5. Telefonizacja.....	17
6. Drogownictwo i komunikacja.....	17
7. Sytuacja mieszkaniowa.....	18
III. Inwentaryzacja zasobów służących odnowie miejscowości.....	19
IV. Ocena mocnych i słabych stron miejscowości.....	21
V. Miejscowość Dzięcioły w obiektywie.....	23
VI. Planowane kierunki rozwoju.....	26
1. Wizja rozwoju miejscowości.....	26
2. Cele strategiczne i działania.....	26
3. Szacowany koszt i harmonogram działań.....	28
VII. System wdrażania i monitoringu.....	30
VIII. Podsumowanie.....	31

## **Plan Odnowy Miejscowości Dzięcioły na lata 2018-2026 Gmina Brzeziny, powiat kaliski, Województwo Wielkopolskie**

### **WSTĘP**

Wyzwania, z jakimi spotykają się mieszkańcy obszarów wiejskich w obecnych czasach wymuszają podejmowanie działań w wielu płaszczyznach życia. Działania mają na celu przede wszystkim poprawę jakości życia wszystkich mieszkańców. Szansą na wypracowanie konkretnych działań, jest możliwość uczestnictwa w programie „Wielkopolska Odnowa Wsi”. Społeczność sołectwa Dzięcioły podjęła decyzję

o przystąpieniu do planu odnowy miejscowości, w związku z czym powołano grupę osób, której zadaniem jest przygotowanie planu odnowy miejscowości. W dalszej kolejności grupa będzie pracować nad realizacją planu odnowy miejscowości a przede wszystkim nad osiągnięciem celów, jakie sobie założyła.

Podstawowym zadaniem planu odnowy wsi jest zaplanowanie działań grupy w celu poprawy jakości życia sferze społecznej i kulturalnej mieszkańców sołectwa, promowanie sołectwa Dzięcioły, zachowanie dziedzictwa kulturowego i specyfiki obszaru oraz wzrost aktywności mieszkańców i inwestycji miejscowości. Plan odnowy sołectwa Dzięcioły to opracowanie, które jest wynikiem konsultacji uchwalony w trakcie zebrań z mieszkańcami, którzy pragną pozyskać środki zewnętrzne dla osiągnięcia rozwoju rodzinnej miejscowości.

Plan Odnowy Miejscowości Dzięcioły na lata 2018-2026 jest dokumentem otwartym a zapisane w nim zadania będą aktualizowane stosownie do zmieniających się uwarunkowań wewnętrznych jak i zewnętrznych, pojawiających się nowych możliwości oraz zmiany hierarchii priorytetów przez Radę Gminy Brzeziny. Uwzględniane będą również nowe potrzeby zgłaszane przez sołtysa, radnego, grupy mieszkańców, sektor prywatny i publiczny.

Plan Odnowy Miejscowości Dzięcioły poprzez realizację wskazanych w nim przedsięwzięć przyczyni się do podniesienia jakości życia jego mieszkańców oraz zwiększenie atrakcyjności całej miejscowości.

# Plan Odnowy Miejscowości Dzięcioły na lata 2018-2026 Gmina Brzeziny, powiat kaliski, Województwo Wielkopolskie

## I. Charakterystyka regionu – podstawowe informacje

### 1. Powiat kaliski – informacje podstawowe

**Powiat kaliski** jest jednym z 35 powiatów województwa wielkopolskiego. Usytuowany w południowo - wschodniej części województwa, leży w strefie wpływów trzech dużych ośrodków miejskich: Poznania, Łodzi i Wrocławia, z którymi posiada dobre połączenia komunikacyjne, kolejowe i autobusowe.

W skład powiatu kaliskiego wchodzi 9 rolniczych gmin oraz *miasto i gmina Stawiszyn, Opatówek*. Miasto Kalisz jest osobnym powiatem grodzkim i nie wchodzi w skład powiatu kaliskiego.

Rysunek 1 Powiat Kaliski



## **Plan Odnowy Miejscowości Dzięcioły na lata 2018-2026 Gmina Brzeziny, powiat kaliski, Województwo Wielkopolskie**

Obszar powiatu leży w południowo-wschodniej części *Niziny Wielkopolskiej*. Wzdłuż powiatu płynie rzeka Prosna z dopływami rzek: Swędrnia, Pokrzywnica, Ciemna i Giszka. Pozostałe rzeki mniej znaczące to: Żabianka, Czarna Struga, Żurawka i Łużyca. Powiat kaliski w całości rozpościera się na obszarze nizinnym co oznacza, że jego wysokość nigdzie nie przekracza 300 m n.p.m. *Wysoczyzna kaliska* jest położona od 120-160 m n.p.m. i można ją podzielić według następujących jednostek fizyczno geograficznych: Równina Rychnowska, Obniżenie Opatówecko - Słuszkowskie, Równina Koźminecka, Wzgórza Saczyńsko - Tłokińskie oraz Wzgórza Rajske.

### **2. Gmina Brzeziny – informacje podstawowe**

Brzeziny są gminą wiejską. Położone są w południowo – wschodniej części województwa wielkopolskiego.

Gmina Brzeziny sąsiaduje:

od północy: z gminami Godziesze i Szczytniki (powiat kaliski)

od wschodu: z gminą Błaszki (województwo łódzkie powiat sieradzki)

od południa: z gminami Kraszewice i Czajków (powiat ostrzeszowski),

od zachodu: gminą Sieroszewice (powiat ostrowski)

Gmina Brzeziny zajmuje obszar 127 km<sup>2</sup>, co stanowi 10,95% powierzchni powiatu kaliskiego oraz 0,43% powierzchni województwa wielkopolskiego. Gmina ma charakter centryczny. Funkcje centralne sprawuje wieś Brzeziny, siedziba gminy, w której skupione są główne usługi administracji publicznej.

W skład gminy wchodzi 19 sołectw, w których jest 25 miejscowości. Są to sołectwa: Aleksandria, Brzeziny, Czempisz, Dzięcioły, Fajum, Jagodziniec, Jamnice, Moczalec, Ostrów Kaliski, Pieczyska, Piegonisko-Pustkowie, Piegonisko-Wieś, Przystajnia, Przystajnia- Kolonia, Rożenno, Sobiesęki, Wrząca, Zagórna, Zajączki; miejscowości bez statusu sołectwa: Chudoba, Piegonisko-Kolonia, Świerczyna, Zaleśna, Bugaj, Przystajnia Folwark.

# Plan Odnowy Miejscowości Dziecióły na lata 2018-2026 Gmina Brzeziny, powiat kaliski, Województwo Wielkopolskie

Mapa 1 Gmina Brzeziny



Gmina Brzeziny charakteryzuje się niskim zaludnieniem. Na 1 km<sup>2</sup> przypada 46,11 osoby, co jest wartością niemal dwukrotnie niższą wobec powiatu kaliskiego i trzykrotnie mniejszą dla województwa wielkopolskiego i całego kraju.

**Plan Odnowy Miejscowości Dzięcioły na lata 2018-2026**  
**Gmina Brzeziny, powiat kaliski, Województwo Wielkopolskie**

**Tabela 1 Gęstość zaludnienia na 1 km<sup>2</sup>**

Polska	122,93
województwo wielkopolskie	116,52
powiat kaliski	71,41
gmina Brzeziny	46,11

Źródło: <https://bdl.stat.gov.pl>, data pobrania 2017.03.19

### 3. Położenie sołectwa Dzięcioły

Sołectwo Dzięcioły objęte niniejszym planem, należy do Gminy Brzeziny, położonej w południowo – wschodniej części województwa wielkopolskiego.

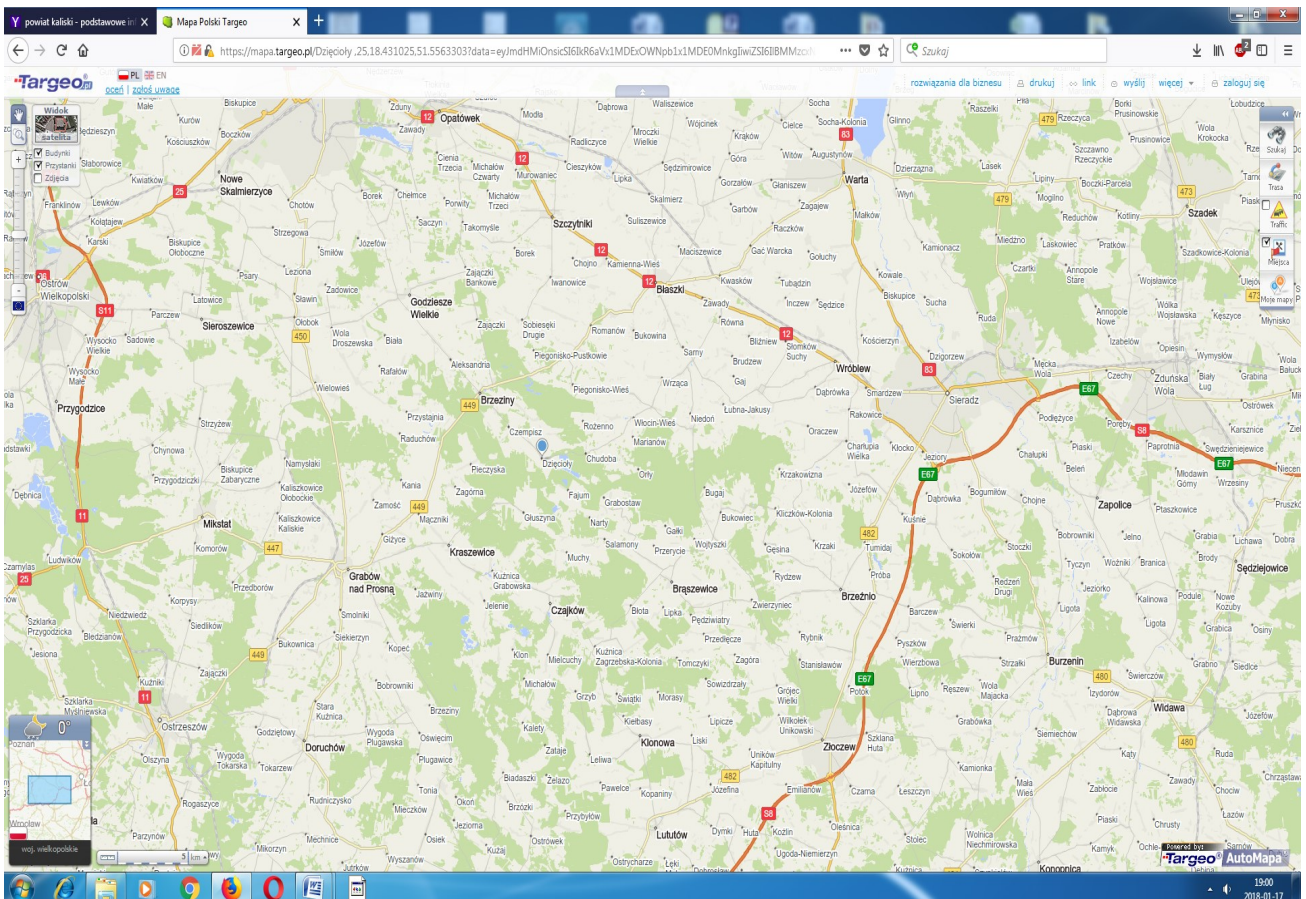
Położone są przy drodze powiatowej prowadzącej do Fajum.

**Tabela 1. Położenie**

POLSKA	Polska jest średniej wielkości Państwem położonym w środkowo-wschodniej części Europy. Polska sąsiaduje od północy poprzez morze Bałtyckie ze Szwecją, od północno-wschodniej strony z Rosją i Litwą, od wschodniej strony z Białorusią i Ukrainą, od strony południowej ze Słowacją i Czechami oraz od strony zachodniej z Niemcami.
WOJEWÓDZTWO WIELKOPOLSKIE	Wielkopolska położona jest w środkowo-zachodniej części polski i sąsiaduje z województwami: zachodniopomorskim, kujawsko-pomorskim, łódzkim, województwem dolnośląskim i lubuskim oraz opolskim.
POWIAT KALISKI	<b>Powiat kaliski</b> jest jednym z 35 powiatów <u>województwa wielkopolskiego</u> . Usytuowany w południowo-wschodniej części województwa, leży w strefie wpływów trzech dużych ośrodków miejskich: <u>Poznania</u> , <u>Łodzi</u> i <u>Wrocławia</u> , z którymi posiada dobre połączenia komunikacyjne, kolejowe i autobusowe. W skład powiatu kaliskiego wchodzi 9 rolniczych gmin oraz <i>miasto i gmina Stawiszyn, Opatówek</i> . Miasto <u>Kalisz</u> jest osobnym powiatem grodzkim i nie wchodzi w skład powiatu kaliskiego.
GINA BRZEZINY	Gmina Brzeziny wchodzi w skład powiatu kaliskiego i położona jest w południowo – wschodniej części województwa wielkopolskiego.
SOŁECTWA DZIĘCIOŁY	Sołectwo Dzięcioły położone jest w powiecie kaliskim województwa wielkopolskiego w wschodniej części gminy Brzeziny

Źródło: opracowanie własne

# Plan Odnowy Miejscowości Dziecióły na lata 2018-2026 Gmina Brzeziny, powiat kaliski, Województwo Wielkopolskie



Źródło: <https://mapa.targeo.pl/Dziecioloy>

## 4. Przynależność administracyjna sołectwa Dziecióły

Sołectwo Dziecióły pod względem administracyjnym wchodzi w skład powiatu kaliskiego województwa wielkopolskiego. W skład powiatu kaliskiego wchodzi 9 rolniczych gmin oraz *miasto i gmina Stawiszyn, Opatówek*. Miasto Kalisz jest osobnym powiatem grodzkim i nie wchodzi w skład powiatu kaliskiego. Miejscowość Dziecióły znajduje się na terenie gminy Brzeziny, która obejmuje swoim zasięgiem 19 sołectw.



## **Plan Odnowy Miejscowości Dzięcioły na lata 2018-2026** **Gmina Brzeziny, powiat kaliski, Województwo Wielkopolskie**

### **5. Historia sołectwa Dzięcioły**

#### **Z Kroniki wsi Dzięcioły**

Dzięcioły położone są w południowej części powiatu Kaliskiego, w województwie Wielkopolskim, na wysokości 147 n n.p.m. Przez Dzięcioły przepływa rzeka Pokrzywnica. Pierwsze wzmianki o Dzięciołach pochodzą z XV wieku. W tym czasie tereny Gromady Brzeziny dzieliły się według własności: królewskiej, szlacheckiej i duchownej i właśnie do duchownej należały Dzięcioły. W okresie najazdu Szwedzkiego w roku 1655, choć wydawało się, że Szwedzi opanowali całą Polskę, to jednak w lasach ukrywały się oddziały Polskie, które nie poddały się. W lasach Rożenna, Chudoby i Dzięciołów stacjonowały oddziały pod wodzą Jana Koniecpolskiego. Około roku 1788 Dzięcioły liczyły 9 gospodarstw, były własnością Arcybiskupów Gnieźnieńskich i należały do tzw. Klucza Opatowskiego. Z zawartych umów w 1788 roku przez Kanonika Kapituły Katedralnej Jana Szweynera wynika, że Roch Dzięcioł miał Dzięcioły. W dniu 23 stycznia 1793 roku w wyniku II Rozbioru Polski ziemie Powiatu Kaliskiego weszły w skład prowincji zwanej Prusami Południowymi. W 1807 roku po ustąpieniu Władzy Pruskiej utworzono Departament Kaliski, który wszedł w skład Księstwa Warszawskiego i to w tym roku upaństwowione dobra kościelne byłego Klucza Opatowskiego Napoleon Bonaparte podarował Józefowi Zajączkowi. Po upadku Księstwa Warszawskiego w roku 1815 Ziemia Kaliska została włączona do Królestwa Polskiego. W 1824 roku Dzięcioły dla lepszego zagospodarowania terenu skomasowania i ujednoczenia zasiedlenia oraz lepszego nadzoru policyjnego stały się wsią czynszowo-pańszczyźnianą. W tym czasie wieś Dzięcioły liczyła 15 domów i 123 mieszkańców. W latach 1831-1832 było już 20 domów i 135 mieszkańców. Do niektórych z właścicieli gospodarstw należeli m.in. Jakub Haręza, Szymon Dębicki, Kazimierz Pipia, Wawrzyniec Deska, Mateusz Plichta, Walenty Plichta, Antonii Olszewski, Paweł Dębicki, Jakub Pilarz, Domian Przbyłek, Antoni Koprowski, Jan Małecki, Józef Orłowski, Maciej Olszewski i Balcer Rosowski. Józef Zajączek mając 74 lata przekazał Dobra Opatowskie, a w tym również Dzięcioły Szlachcicowi Józefowi Radoszewskiemu, który ożenił się z synowicą Zajączka. Od 1833 roku Dobra te przejęli ich synowie Ignacy i Aleksander Radoszewscy. W 1846 roku Dzięcioły liczyły 26 domów i 188 mieszkańców. W 1859 roku Ignacy Radoszewski sprzedał majątek Iwanowi Fundukłowi. W 1863 roku w czasie Powstania Styczniowego w Dzięciołach

## **Plan Odnowy Miejscowości Dzięcioły na lata 2018-2026** **Gmina Brzeziny, powiat kaliski, Województwo Wielkopolskie**

w zabudowaniach Kaczmarka klepano kosy na sztorc dla Powstańców. Po roku 1866 Dzięcioły należały do Gminy Ostrów Kaliski. W roku 1878 spadkobiercy Iwana Fundukla majątek sprzedali Karolowi Schlosserowi. W 1912 roku Brzezińskie dobra zostały przejęte przez Ernesta Schlossera. W Dzięciołach w roku 1919 z wykazu wynika, że u Józefa Chumieja był postawiony wiatrak. W 1922 roku sołtysem wsi Dzięcioły był Antoni Piasecki. Również w tym roku został wybudowany Kościół w Brzezinach, Dzięcioły zostały przeniesione z Parafii Wojków do Parafii Brzeziny. W 1929 roku przeniesiono szkołę z Fajum do Dzięciołów, gdzie pracowali jako nauczyciele Jadwiga Marciniak i Józef Krysiak. W związku z bardzo suchym latem w roku 1933 w Kościołach odprawiano tzw. nowenny. W każdej wsi przy drogach i na rozstajach wkopywano krzyże z tabliczką i napisem „miłościwe lato odkupienia” i w ten sposób prawdopodobnie usytuowany został krzyż na skrzyżowaniu w Dzięciołach, który był kilkakrotnie odnawiany ostatnio w 2016 roku i przybrał formę Kapliczki. W 1935 roku w Dzięciołach utworzono Ochotniczą Straż Pożarną. Na dzień 05.04.1939 rok przypadało w Dzięciołach 2 nauczycieli na 4 klasy i 108 uczniów. Okres II Wojny Światowej w Dzięciołach jak w całej Polsce trwało Okupacja Niemiecka. Jednym z tragicznych wydarzeń w Dzięciołach było brutalne zamordowanie mieszkańca tej wsi Biernata, którego wcześniej wywłaszczono ze swojego gospodarstwa. Po kryjomu Biernat przybył do swojego domu, gdzie został schwytany przez żandarma niemieckiego Donke, który uczeplił mu sznur u szyi i kazał biec przed jego rowerem w kierunku Brzeziny. Przed miejscowością Brzeziny Biernat upadł i tam został skatowany i zamordowany. W Dzięciołach rakietą typu V zniszczyła dom zabijając Franciszka i Władysławę Desków. Dzieci Państwa Desków udało się uratować spod gruzów. Dużo takich rakiet eksplodowało w lasach za Dzięciołami. Pierwszym sołtysem w Dzięciołach po wojnie został Stanisław Nowak. W 1948 roku w Dzięciołach było 47 gospodarstw o łącznej powierzchni 223 ha. W tym roku powstała również Szkoła Podstawowa, która liczyła 5 klas i 112 uczniów. Kierownikiem szkoły był Józef Krysiak, który w czasie wojny ukrywał się w lasach. W 1951 roku Dzięcioły liczyły 60 domów i 276 mieszkańców. W dniu 4 kwietnia 1954 roku podzielono gminę na gromady. Dzięcioły weszły w skład gromady Czempisz. W roku 1958 zlikwidowano gromadę Czempisz i włączono ją do gromady Brzeziny. W 1964 roku zelektryfikowano wieś Dzięcioły. W 1969 roku sołtysem był Marian Gabryś a radnym Gromadzkiej Rady Narodowej Kazimierz Doruch, natomiast od 1973 roku Tadeusz Wolarz, który pełnił jednocześnie funkcję

**Plan Odnowy Miejscowości Dzięcioły na lata 2018-2026**  
**Gmina Brzeziny, powiat kaliski, Województwo Wielkopolskie**

kierownika szkoły. Od 2005 roku Ochotnicza Straż Pożarna w Dzięciołach organizuje corocznie festyn rodzinny połączony z Mistrzostwami Świata w Rzucie Drewnianą Euro-Paletą. Pierwsze rondo na terenie Gminy Brzeziny powstało w 2015 roku we wsi Dzięcioły przy okazji przebudowy drogi. W 2016 roku całkowicie zlikwidowano szkołę w Dzięciołach, dzieci zostały przeniesione do Brzezin.

**Plan Odnowy Miejscowości Dziecioły na lata 2018-2026**  
**Gmina Brzeziny, powiat kaliski, Województwo Wielkopolskie**

**6. Powierzchnia**

Gmina Brzeziny obejmuje swoją powierzchnią 106,4 km<sup>2</sup>, z czego większości stanowią lasy.

Tabela 3. Powierzchnia sołectwa Dziecioły na tle kraju

POLSKA	312 679 km <sup>2</sup>
WOJEWÓDZTWO WIELKOPOLSKIE	29 826,51 km <sup>2</sup>
POWIAT KALISKI	1160 km <sup>2</sup>
GMINA BRZEZINY	106,4 km <sup>2</sup>
SOŁECTWO DZIECIOŁY	686,8975 ha

Źródło: <http://www.stat.gov.pl/poznan>

**7. Liczba ludności**

Na terenie sołectwa zamieszkuje 331 osób.

		2010	2011	2012	2013	2014	2015
<b>Ludność w wieku przedprodukcyjnym</b>	Polska	18,8	18,5	18,3	18,2	18	18
	województwo wielkopolskie	19,9	19,6	19,4	19,3	19,2	19,2
	powiat kaliski	20,8	20,5	20,1	19,9	19,7	19,5
	gmina Brzeziny	22,2	21,7	21,3	21	20,7	20,6
<b>Ludność w wieku produkcyjnym</b>	Polska	64,4	64,2	63,9	63,4	63	62,4
	województwo wielkopolskie	64,9	64,5	64,1	63,6	63,1	62,6
	powiat kaliski	63,3	63,3	63,3	63,3	63	62,8
	gmina Brzeziny	61,9	62,1	61,7	61,7	61,6	61,4

**Plan Odnowy Miejscowości Dzięcioły na lata 2018-2026**  
**Gmina Brzeziny, powiat kaliski, Województwo Wielkopolskie**



<b>Ludność w wieku poprodukcyjnym</b>	Polska	16,8	17,3	17,8	18,4	19	19,6
	województwo wielkopolskie	15,3	15,9	16,5	17,1	17,7	18,2
	powiat kaliski	15,8	16,2	16,6	16,9	17,3	17,7
	gmina Brzeziny	15,9	16,2	17	17,3	17,7	18

Tabela 4 Udział ludności wg ekonomicznych grup wieku (%)



**Plan Odnowy Miejscowości Dziecióły na lata 2018-2026  
Gmina Brzeziny, powiat kaliski, Województwo Wielkopolskie**

**8. Zabytki**

Zabytki ujęte są w gminnej ewidencji zabytków: Obora oraz dom

<b>GEZ</b>		<b>KARTA ADRESOWA ZABYTKU NIERUCHOMEGO</b>		3. Miejscowość _____	
1. Nazwa		2. Czas powstania		DZIECIOŁY	
<b>OBORA W ZAGRÓDZIU nr 28</b>		pocz. XX w.			
B. Fotografia i opisani najważniejszych elementów obora z zaznaczonymi budowlami architektonicznymi				4. Adres	
				Dziecióły 28	
				5. Powiat i województwo	
				województwo wielkopolskie	
				Powiat kaliski	
				Gmina Brzeziny	
				8. Formy ochrony	
				7. Opracowanie karty (autor, data i podpis)	
				Roman PULJA 20.08.2017r.	

Plan Odnowy Miejscowości Dziecioty na lata 2018-2026  
Gmina Brzeziny, powiat kaliski, Województwo Wielkopolskie

<b>GEZ</b>		<b>KARTA ADRESOWA ZABYTKU NIERUCHOMEGO</b>		<b>3. Miejscowość</b>	
1. Nazwa		2. Czas powstania		DZIECIOTY	
DOM NR 60		pocz. XX w.		4. Adres	
				Dziecioty 60	
8. Fotografie z opisem wskazujących orientację albo mapę z zaznaczonymi stanowiskiem archeologicznym				5. Przyznalność administracyjna	
				Województwo wielkopolskie	
				Powiat kaliski	
				Gmina Brzeziny	
				6. Formy ochrony	
				7. Opracowanie karty (autor, data projektu)	
				Roman PŁUTA 20.06.2017r.	

**Plan Odnowy Miejscowości Dzięcioły na lata 2018-2026**  
**Gmina Brzeziny, powiat kaliski, Województwo Wielkopolskie**

## **II. Inwentaryzacja zasobów służących odnowie miejscowości**

### **1. Wodociągi i zaopatrzenie w wodę**

Cała miejscowość jest zwodociągowana. Wszystkie budynki przyłączone są do sieci wodociągowej.

### **2. Kanalizacja i gospodarka ściekowa**

W roku 1993 została oddana do użytku oczyszczalnia ścieków w Brzezinach. Jest to oczyszczanie mechaniczno-biologiczne typu BOS-200, o docelowej zdolności oczyszczania do 250 m<sup>3</sup> na dobę. Oczyszczalnia została zmodernizowana w 2006 roku i aktualnie spełnia wszystkie wymogi ochrony środowiska. Aktualnie do oczyszczalni przyłączony jest system kanalizacji sanitarnej wsi Brzeziny, Aleksandria i Jagodziniec, lecz w perspektywie rozbudowy sieci kanalizacji sanitarnej przewiduje się budowę nowej oczyszczalni ścieków o zdolności oczyszczania 583 m<sup>3</sup>.

W najbliższych latach tj. do 2018 przewiduje się rozbudowę i remont istniejącej oczyszczalni do uzyskania przepustowości 583 m<sup>3</sup>/dobę. Po 2018 roku planowana jest dalsza rozbudowa sieci w wsiach i organizacja zbiórki nieczystości płynnych z posesji.

Sieć kanalizacji deszczowej w gminie Brzeziny obejmuje obszar 10.308 m<sup>2</sup> na terenie osiedla Gen. Zajączka w Brzezinach. Kanalizacja deszczowa zakończona jest osadnikami piasku a woda odprowadzona jest na podstawie pozwolenia wodno-prawnego do rowów. W celu uregulowania odpływów wód z dróg, planuje się dalszą rozbudowę kanalizacji deszczowej.

### **3. Gospodarka odpadami stałymi**

Od dnia 1 lipca 2013 roku zmieniły się zasady zawierania umów i pobierania opłat za odbieranie odpadów komunalnych.

Właściciele nieruchomości nie zawierają umów na odbiór odpadów z firmą zajmującą się wywozem odpadów tylko będą wnosić opłatę do gminy, która zapewni prawidłowy odbiór odpadów komunalnych powstałych w gospodarstwach domowych. Gmina zorganizowała przetarg i wybierała przedsiębiorcę, który odbiera odpady od właścicieli nieruchomości.



**Plan Odnowy Miejscowości Dzięcioły na lata 2018-2026**  
**Gmina Brzeziny, powiat kaliski, Województwo Wielkopolskie**

#### **4. Gazyfikacja – zaopatrzenie w gaz**

Na terenie gminy Brzeziny brak jest uzbrojenia w postaci sieci gazowej, a potrzeby w tym zakresie pokrywane są dostawami gazu technicznego w butlach. Istnieje możliwość zaopatrzenia terenu gminy gazem, poprzez wspólne inwestycje z gminami: Godziesze, Szczytniki i Kraszewice. Barię rozwoju gazownictwa są przesłanki ekonomiczne związane z wysokimi kosztami budowy sieci gazowniczej oraz stale rosnącymi cenami jednostkowymi gazu powodującymi zmniejszenie zaopatrzenia na gaz, co w efekcie nie stwarza potrzeby zgazyfikowania gminy.

#### **5. Telefonizacja**

Telefonizacja obejmuje wszystkich chętnych mieszkańców. W miejscowości jest dostęp zarówno do telefonii stacjonarnej, jak i telefonii komórkowej.

#### **6. Drogownictwo i komunikacja**

Gmina Brzeziny nie leży na trasie głównych szlaków komunikacyjnych i jest oddalona od dużych ośrodków miejskich. Układ komunikacyjny w gminie opiera się na drodze wojewódzkiej nr 449 Ostrzeszów – Błaszki (relacja Wrocław – Łódź), o długości na terenie gminy 16,3 km oraz sieć dróg powiatowych i gminnych rozmieszczona dość równomiernie na terenie gminy. Na łączną długość dróg powiatowych, wynoszącą 34,37 km, składają się drogi:

- Nr 208 Opatówek – Brzeziny,
- Nr 209 Kalisz - Brzeziny,
- Nr 211 Brzeziny – Szczytniki,
- Nr 264 Wola Droszewska – Ostrów Kaliski,
- Nr 268 Brzeziny – Włocin,
- Nr 290 Piegonisko – Wojków.

Uzupełnieniem dróg powiatowych są drogi gminne. Długość dróg gminnych to 111,2 km, w tym drogi utwardzone to 28 km, a pozostałe to drogi o nawierzchni żwirowej, żuźlowej i gruntowej.

Ważniejsze miejscowości gminy (wsie Aleksandria, Brzeziny, Czempisz, Dzięcioły, Fajum, Pieczyska, Ostrów Kaliski) zlokalizowane są wzdłuż głównych szlaków komunikacyjnych.

## **Plan Odnowy Miejscowości Dziecioły na lata 2018-2026 Gmina Brzeziny, powiat kaliski, Województwo Wielkopolskie**

Miejscowości te otoczone są mniejszymi układami urbanistycznymi.

Gminę Brzeziny od większych ośrodków miejskich dzielą następujące odległości:

- 28 km od Kalisza
- 95 km od Łodzi,
- 157 km od Poznania,
- 125 km od Wrocławia,
- 224 km od Warszawy.

Należy zauważyć, że w gmina nie posiada w ogóle ścieżek rowerowych.

Przez teren gminy Brzeziny nie przebiega żadna linia kolejowa. Transport publiczny zapewniają połączenia autobusowe jedynie z miastem powiatowym Kaliszem. W dniu powszednie jest 9 połączeń, a w soboty 4. W niedziele i święta autobusy nie kursują<sup>1</sup>. Ponadto autobusy łączą Brzeziny z miejscowościami gminnymi Błaszki, Chudoba, Grabów nad Prosną, Ostrów Kaliski, Pieczyska.

System komunikacji drogowej Gminy tworzą drogi wojewódzkie, powiatowe i gminne o następującej długości:

- drogi wojewódzkie - 16,6 km
- drogi powiatowe - 43,8 km
- drogi gminne - 111,2 km

Układ dróg jest czytelny i zapewnia pełną obsługę wszystkich wsi.

### **7. Sytuacja mieszkaniowa**

W miejscowości występują budynki mieszkalne jednorodzinne prywatne.

---

<sup>1</sup> Na podstawie <https://www.e-podroznik.pl> stan 2017.03.25

**Plan Odnowy Miejscowości Dzięcioły na lata 2018-2026**  
**Gmina Brzeziny, powiat kaliski, Województwo Wielkopolskie**

**I. Inwentaryzacja zasobów służących odnowie miejscowości:**

<b>Rodzaj zasobu</b>	<b>Brak</b>	<b>Jest o znaczeniu małym</b>	<b>Jest o znaczeniu średnim</b>	<b>Jest o znaczeniu dużym</b>
<b>Środowisko przyrodnicze</b>				
- walory krajobrazu				X
- walory klimatu (mikroklimat, wiatr, nasłonecznienie)				X
- walory szaty roślinnej (np. runo leśne)			X	
- cenne przyrodniczo obszary lub obiekty			X	
- świat zwierzęcy (ostoje, siedliska)				X
- osobliwości przyrodnicze				X
- wody powierzchniowe (jeziora, rzeki, stawy)			X	
- podłoże, warunki hydrogeologiczne			X	
- gleby, kopaliny	X			
<b>Środowisko kulturowe</b>				
- walory architektury wiejskiej i osobliwości kulturowe	X			
- walory zagospodarowania przestrzennego	X			
- zabytki		X		
- zespoły artystyczne	X			
<b>Dziedzictwo religijne i historyczne</b>				
- miejsca, osoby i przedmioty kultu	X			
- święta, odpusty, pielgrzymki	X			
- tradycje, obrzędy, gwara		X		
- legendy, podania i fakty historyczne	X			
- ważne postacie historyczne	X			
- specyficzne nazwy	X			
<b>Obiekty i tereny</b>				
- działki pod zabudowę mieszkaniową		X		
- działki pod domy letniskowe		X		
- działki pod zakłady usługowe i przemysł			X	
- pustostany mieszkaniowe, magazynowe i po przemysłowe	X			
- tradycyjne obiekty gospodarskie wsi (kuźnie, młyny)	X			
- place i miejsca publicznych spotkań			X	
- miejsca sportu i rekreacji			X	
<b>Gospodarka, rolnictwo</b>				
- specyficzne produkty (hodowle, uprawy polowe)			X	
- znane firmy produkcyjne i zakłady usługowe			X	
- możliwe do wykorzystania odpady poprodukcyjne		X		
<b>Sąsiedzi i przyjezdni</b>				
- korzystne, atrakcyjne sąsiedztwo (duże miasto, arteria komunikacyjna, atrakcja turystyczna)		X		
- ruch tranzytowy	X			
- przyjezdni stali i sezonowi	X			
<b>Instytucje</b>				

**Plan Odnowy Miejscowości Dzięcioły na lata 2018-2026**  
**Gmina Brzeziny, powiat kaliski, Województwo Wielkopolskie**

- placówki opieki społecznej	X			
- szkoły	X			
- dom kultury	X			
<b>Ludzie, organizacje społeczne</b>				
- OSP				X
- Koło Gospodyń Wiejskich	X			
- Stowarzyszenia				X

*Źródło: Dane na podstawie wyników zebrań z mieszkańcami wsi Dzięcioły*

**Plan Odnowy Miejscowości Dziecioły na lata 2018-2026**  
**Gmina Brzeziny, powiat kaliski, Województwo Wielkopolskie**

**IV. Ocena mocnych i słabych stron miejscowości:**

W procesie opracowania Planu odnowy Miejscowości niezbędne jest dokonanie tzw. Analizy SWOT. Technika analityczna SWOT polega na posegregowaniu posiadanej informacji o danej sprawie na cztery grupy (cztery kategorie czynników strategicznych):

\* S (Strengths) – mocne strony; wszystko to, co stanowi atut, przewagę, zaletę analizowanego obiektu,

\* W (Weaknesses) – słabe strony: wszystko to, co stanowi słabość, barierę, wadę analizowanego obiektu,

\* O (Opportunities) – szanse: wszystko to, co stwarza dla analizowanego obiektu szansę korzystnej zmiany,

\* T (Threats) – zagrożenia: wszystko to, co stwarza dla analizowanego obiektu niebezpieczeństwo zmiany niekorzystnej.

### ***Analiza SWOT***

#### ***Mocne strony***

- czyste powietrze i brak uciążliwego przemysłu,
- budynek remizy OSP,
- kanalizacja całej wsi,
- sieć telefoniczna i internetowa,
- aktywny sołtys, radny i rada sołecka
- aktywne stowarzyszenie OSP,
- świetlica wiejska w budynku OSP,
- parking przy Sali OSP,
- lasy i korzystny klimat,
- pracowitość oraz aktywność mieszkańców,
- korzystne walory przyrodnicze i krajobrazowe,
- zintegrowani mieszkańcy i młodzież w działaniach dla wsi,

**Plan Odnowy Miejscowości Dzięcioły na lata 2018-2026**  
**Gmina Brzeziny, powiat kaliski, Województwo Wielkopolskie**

- zaangażowanie społeczne w pracach na rzecz miejscowości.

Słabe strony

- słabe gleby – niska bonitacja gleb,
- brak sieci gazowej,
- brak wystarczającej infrastruktury drogowej,
- słabe wyposażenie świetlicy wiejskiej,
- brak przebudowy budynku po szkole podstawowej na punkt integracji społecznej,
- brak Stowarzyszenia Odnowy Wsi,
- brak promocji wsi.

Szanse

- możliwość uzyskania środków finansowych, w tym z UE,
- fundusz sołecki,
- zaangażowanie wszystkich mieszkańców na rzecz sołectwa,
- unowocześnianie infrastruktury sołectwa.

Zagrożenia

- brak opłacalności produkcji rolnej,
- ograniczony dostęp do rynku zbytu produktów rolnych,
- zła polityka rządu wobec rolnictwa,
- malejąca subwencja władz centralnych,
- starzenie się społeczeństwa.

**Plan Odnowy Miejscowości Dzięcioły na lata 2018-2026**  
**Gmina Brzeziny, powiat kaliski, Województwo Wielkopolskie**

**V. Miejscowość Dzięcioły w obiektywie**



**Plan Odnowy Miejscowości Dzięcioły na lata 2018-2026  
Gmina Brzeziny, powiat kaliski, Województwo Wielkopolskie**





**Plan Odnowy Miejscowości Dzięcioły na lata 2018-2026**  
**Gmina Brzeziny, powiat kaliski, Województwo Wielkopolskie**



## **VI. Planowane kierunki rozwoju**

### **1. Wizja rozwoju miejscowości**

Dziećcioły to sołectwo, którego mieszkańcy aktywnie uczestniczą w życiu społecznym. Interesują się rozwojem swojej miejscowości. Widzą szanse zwiększenia swoich dochodów, poprzez świadczenie usług poza rolnictwem.

Wyposażenie budynku świetlicy wiejskiej zapewni lepsze warunki korzystania i organizacji wspólnych spotkań mieszkańców.

### **2. Cele strategiczne i działania**

Mając na uwadze mocne i słabe strony Dziećcioły oraz wizję rozwoju wsi przyjęto następujące cele strategiczne, które są gwarancją realizacji zadań zmierzających do spełniania wyznaczonej dla wsi wizji:

#### **Cel strategiczny I:**

##### **Kultywowanie lokalnego dziedzictwa historycznego**

- a) organizacja corocznych festynów wiejskich,
- b) organizacja wyjazdów integracyjnych.

#### **Cel strategiczny II:**

##### **Poprawa stanu przestrzeni publicznej.**

##### **Poprawa dostępu do infrastruktury technicznej i społecznej.**

- a) doposażenie świetlicy wiejskiej,
- b) rozmowy z operatorami na temat wzmocnienia sygnału internetowego i zwiększenie zasięgu,
- c) utrzymanie placu zabaw,
- d) przebudowa budynku po byłej szkole podstawowej na punkt integracji społecznej,

**Plan Odnowy Miejscowości Dzięcioły na lata 2018-2026**  
**Gmina Brzeziny, powiat kaliski, Województwo Wielkopolskie**

e) dodanie nowych punktów świetlnych.

**Cel strategiczny III:**

**Zwiększenie oferty kulturalno - edukacyjnej.**

a) organizacja festynów.

**Cel strategiczny IV:**

**Promocja wsi**

**Wsparcie rolników**

**Stworzenie warunków dla drobnej przedsiębiorczości**

**Zdobycie wiedzy o pozyskaniu środków finansowych**

**Wzrost atrakcyjności turystycznej wsi**

- a) zorganizowanie szkolenia jak zakładać stowarzyszenia, gospodarstwa ekologiczne, agroturystyki,
- b) szkolenie z pozyskania środków z Unii Europejskiej,
- c) budowa i aktualizacja strony internetowej sołectwa,
- d) organizowanie szkoleń podnoszących kwalifikacje mieszkańców,
- e) udział w szkoleniach i projektach podnoszących wiedzę i umiejętności w pozyskiwaniu środków finansowych,
- f) dbałość o jakość dróg dojazdowych do pól.

**Plan Odnowy Miejscowości Dzięcioły na lata 2018-2026**  
**Gmina Brzeziny, powiat kaliski, Województwo Wielkopolskie**

**3. Szacunkowy koszt i harmonogram działań**

Plan Odnowy Miejscowości Dzięcioły obejmuje planowane inwestycje przewidziane do realizacji w latach 2018-2026.

**Plan Odnowy Miejscowości Dzięcioły na lata 2018-2026**  
**Gmina Brzeziny, powiat kaliski, Województwo Wielkopolskie**

**Harmonogram realizacji przedsięwzięć w ramach odnowy sołectwa Dzięcioły**

Rodzaj działania	Szacunkowy koszt (zł)	2018	2019	2020	2021	2022	2023	2024	2025	2026
Przebudowa budynku po byłej szkole podstawowej na punkt integracji społecznej	500 000,00	X	X	X						
Doposażenie istniejącej świetlicy wiejskiej w tym zakup wyposażenia świetlicy wiejskiej oraz zaplecza kuchni	100 000,00	X	X	X						
Organizacja corocznych festynów np. „Rzutu paletą”	20 000,00	X	X	X	X	X	X	X	X	X
Organizacja wycieczki integrującej mieszkańców	10 000,00		X		X		X		X	
Budowa oświetlenia ulicznego	20 000,00			X						
Organizacja szkolenia z pozyskiwania środków unijnych	5 000,00		X							
Wspólna organizacja warsztatów i spotkań	10 000,00	X	X		X		X		X	

**Plan Odnowy Miejscowości Dziecioły na lata 2018-2026**  
**Gmina Brzeziny, powiat kaliski, Województwo Wielkopolskie**

**VII. System wdrażania i monitoringu**

Wdrażanie Planu Odnowy Miejscowości Dziecioły rozpocznie się poprzez uchwalenie go na zebraniu Wiejskim a następnie na wprowadzenie go w życie uchwałą Rady Gminy Brzeziny.

Odpowiedzialnym za jego realizację będzie Wójt Gminy Brzeziny. Prace nad planem od samego początku będą poddane pełnej kontroli mieszkańców Dziecioły. Będzie to dla nich źródło informacji na temat zaplanowanych zadań i inwestycji, także o postępach prowadzonych prac.

Monitorowanie każdego przedsięwzięcia – czyli dbanie o prawidłowy jego przebieg przez cały czas trwania polega na systematycznym zabieraniu, zestawieniu i ocenie informacji rzeczowych i finansowych. W monitoringu biorą udział wszystkie podmioty oraz komórki organizacyjne Urzędu Gminy Brzeziny zaangażowane we wdrażanie Planu Odnowy Miejscowości. Monitorowanie odbywać się będzie w formie bezpośredniej, polegającej na dokonywaniu wizji lokalnych i sprawdzeniu rzeczywistego stanu realizacji działań oraz pośredniej – sprawozdawczej, polegającej na analizowaniu materiałów, statystyk.

**Plan Odnowy Miejscowości Dzięcioły na lata 2018-2026  
Gmina Brzeziny, powiat kaliski, Województwo Wielkopolskie**

**Podsumowanie**

Plan Odnowy Miejscowości jest jednym z najważniejszych elementów odnowy wsi, jej rozwoju oraz poprawy warunków pracy i życia mieszkańców. Sporządzenie i uchwalenie takiego dokumentu stanowi niezbędny warunek przy aplikowaniu o środki finansowe z Konkursu „Pięknieje wielkopolska wieś” Programu „Wielkopolska Odnowa wsi”.

Opracowany Plan Odnowy Miejscowości zakłada w przeciągu 8 najbliższych lat realizację kilku zadań. Istota tych zadań jest pobudzenie aktywności środowisk lokalnych oraz stymulowanie współpracy na rzecz rozwoju i promocji wartości związanych miejscową specyfiką społeczną i kulturową. Zakładane cele Planu przewidują wzrost znaczenia wsi poprzez rozwój kultury, edukacji, sportu i rekreacji.

Realizacja Planu odnowy Miejscowości ma także integracji społeczności lokalnej, większemu zaangażowaniu wolnego czasu dzieci i młodzieży oraz rozwojowi organizacji społecznych.

**Plan Odnowy Miejscowości Dzięcioły na lata 2018-2026**  
**Gmina Brzeziny, powiat kaliski, Województwo Wielkopolskie**

**Spis rysunków**

Rys.1 Powiat kaliski.....4

**Spis map**

Mapa 1 Gmina Brzeziny.....6

**Spis tabel**

Tabela 1 Gęstość zaludnienia na 1 km<sup>2</sup>.....7

Tabela 2 Położenie.....7

Tabela 3 Powierzchnia sołectwa Dzięcioły na tle kraju.....12

Tabela 4 Udział ludności wg ekonomicznych grup wiekowych (%).....12