


**Załącznik do Uchwały Nr 152/XXII/09
Rady Gminy Brzeziny
z dnia 19 marca 2009 r.**

PLAN ODNOWY MIEJSCOWOŚCI BRZEZINY



Gmina Brzeziny

Powiat Kaliski

Województwo Wielkopolskie

SPIS TREŚCI

WSTĘP	3
DIAGNOZA STANU ISTNIEJĄCEGO	5
POŁOŻENIE GEOGRAFICZNE	5
DEMOGRAFIA.....	6
RYS HISTORYCZNY	6
RYNEK PRACY	8
GOSPODARKA	10
ROLNICTWO.....	11
OŚWIATA	13
ZDROWIE	14
KULTURA	15
SPORT, TURYSTYKA I REKREACJA	17
ZABYTKI	18
INFRASTRUKTURA TECHNICZNA.....	19
KOMUNIKACJA.....	19
WODOCIĄGI, KANALIZACJA I OCZYSZCZALNIA ŚCIEKÓW	20
GOSPODARKA ODPADAMI.....	22
GAZOWNICTWO.....	23
ELEKTROENERGETYKA	23
TELEKOMUNIKACJA.....	24
CIEPŁOWNICTWO.....	24
ŚRODOWISKO NATURALNE.....	25
ANALIZA UWARUNKOWAŃ ROZWOJU MIEJSCOWOŚCI BRZEZINY.....	27
MOCNE STRONY	27
SŁABE STRONY	28
SZANSE	28
ZAGROŻENIA	29
PLAN DZIAŁAŃ	29
OPIS ZADAŃ DO REALIZACJI	30
UZASADNIENIE REALIZACJI ZADAŃ.....	33
ODBIORCY PROJEKTÓW.....	36
OCZEKIWANE REZULTATY	36
KOSZT REALIZACJI ZADAŃ	40
HARMONOGRAM REALIZACJI PROJEKTÓW	41
PODSUMOWANIE.....	42
KONSULTACJE SPOŁECZNE	43

WSTĘP

Podstawą rozwoju miejscowości Brzeziny jest dokument „Plan Odnowy Miejscowości Brzeziny”, który określa misję, cele i kierunki działania wraz z zadaniami inwestycyjnymi na lata 2008 – 2013.

Plan Odnowy Miejscowości jest jednym z najważniejszych elementów odnowy wsi, jej rozwoju oraz poprawy warunków pracy i życia mieszkańców. Sporządzenie i uchwalenie takiego dokumentu stanowi niezbędny warunek przy aplikowaniu o środki finansowe w ramach „Programu Rozwoju Obszarów Wiejskich 2007-2013” działanie „Odnowa i rozwój wsi”.

Lata 2007-2013 to okres nowej perspektywy finansowej w Unii Europejskiej. Zgodnie z założeniami reformy polityki wobec obszarów wiejskich od roku 2007, wsparcie rozwoju obszarów wiejskich jest finansowane w ramach Europejskiego Funduszu Rolnego na rzecz Rozwoju Obszarów Wiejskich (EFRROW), utworzonego na mocy Rozporządzenia Rady Wspólnoty Europejskiej 1290/2005 w sprawie finansowania wspólnej polityki rolnej.

1 sierpnia 2006 roku Rada Ministrów przyjęła projekt PROW 2007-2013. 11 sierpnia PROW 2007-2013 został przekazany do Komisji Europejskiej, celem rozpoczęcia procesu uzgodnień, w szczególności zapisów dotyczących działań PROW 2007-2013. W dniu 24 lipca 2007 roku na posiedzeniu Komitetu Rozwoju Obszarów Wiejskich Unii Europejskiej PROW 2007-2013 został zaakceptowany. Łączna kwota środków na PROW 2007-2013 to około 17,2 mld euro, z czego ponad 13,2 mld euro będzie pochodzić z budżetu UE (EFRROW), a około 4 mld stanowią będą krajowe środki publiczne. Instrumenty PROW 2007-2013 podzielono na osie, których realizacja ma przyczynić się do osiągnięcia następujących celów:

- poprawa konkurencyjności rolnictwa i leśnictwa przez wspieranie restrukturyzacji, rozwoju i innowacji;
- poprawa środowiska naturalnego i terenów wiejskich przez wspieranie gospodarowania gruntami;
- poprawa jakości życia na obszarach wiejskich oraz popierania różnicowania działalności gospodarczej.

Jednym z działań w ramach „Programu Rozwoju Obszarów Wiejskich 2007-2013” jest działanie „Odnowa i rozwój wsi”. Działanie będzie wpływać na poprawę jakości życia na obszarach wiejskich przez zaspokojenie potrzeb społecznych i kulturalnych mieszkańców wsi oraz promowanie obszarów wiejskich. Przyczyni się do rozwoju tożsamości społeczności wiejskiej, a także

do zachowania dziedzictwa kulturowego i specyfiki obszarów wiejskich oraz wpłynie na wzrost ich atrakcyjności turystycznej i inwestycyjnej.

Wsparcie jest udzielane podmiotom z tytułu podejmowania inwestycji w zakresie:

- 1) remontu, przebudowy i wyposażenia obiektów pełniących funkcje publiczne, społeczno-kulturalne, rekreacyjne i sportowe, w tym obiektów zabytkowych;
- 2) remontu, przebudowy i wyposażenia obiektów służących promocji obszarów wiejskich, w tym propagowaniu i zachowaniu dziedzictwa kulturowego, tradycji, sztuki lub kultury;
- 3) kształtowania przestrzeni publicznej;
- 4) budowy lub remontu, przebudowy publicznej infrastruktury związanej z rozwojem funkcji turystycznych, sportowych i społeczno-kulturalnych;
- 5) zakupu obiektów zabytkowych lub charakterystycznych dla tradycji budownictwa w danym regionie oraz ich adaptację na cele publiczne;
- 6) odnawiania, eksponowania lub konserwacji lokalnych pomników historii, obiektów architektury sakralnej i miejsc pamięci.

Niniejszy plan jest planem otwartym stwarzającym możliwość aktualizacji w zależności od potrzeb społecznych i uwarunkowań finansowych. Oznacza to, że mogą być dopisywane nowe zadania, a także to, że może zmienić się kolejność ich realizacji w zależności od uruchomienia i dostępu do funduszy UE.

DIAGNOZA STANU ISTNIEJĄCEGO

POŁOŻENIE GEOGRAFICZNE

Brzeziny to siedziba Gminy Brzeziny, która to gmina położona jest w dorzeczu rzeki Prosy na terenie Kotliny Grabowskiej. Administracyjnie znajduje się w powiecie kaliskim i województwie wielkopolskim. Ma charakter rolniczo - turystyczny. Powierzchnia gminy wynosi 12.705 ha, z czego 5.341 ha zajmują lasy. Gmina liczy 5.882 mieszkańców zamieszkujących w 22 wsiach (19 wsi sołeckich).



Mapka Gminy Brzeziny (rys.1)

Ze względu na walory środowiskowe na terenie gminy utworzono dwa rezerваты przyrody: "Olbina" w miejscowości Piecyszka - Wilcze Ługi oraz "Brzeziny" w Brzezinach. W miejscowości Przystajnia Folwark podziwiać można dęby szypułkowe liczące 600-800 lat.

Występujące tu obszary leśne oraz zbiorniki wodne nadają się do turystyki i wypoczynku.

Dlatego właśnie, wykorzystując specyficzny mikroklimat, nad jednym ze stawów w dolinie Pokrzywnicy urządono ośrodek wypoczynkowy z kąpieliskiem, plażą i kortem tenisowym.

Powierzchnia całej gminy wynosi 12705 ha, z czego na użytki rolne przypada 6395 ha, w tym:

- użytki zielone - 1475 ha,
- lasy - 5341 ha,
- inne - 969 ha.

DEMOGRAFIA

Liczba mieszkańców wynosi 5882. Strukturę wiekową mieszkańców przedstawia tabelka zamieszczona poniżej:

Przedział wiekowy:	Liczba:
Do 6 lat	561
Od 7 do 15 lat	749
Od 16 do 18 lat	281
Powyżej 19 lat:	4291
W tym kobiety:	2170
W tym mężczyźni:	2121

Na terenie gminy nie występują mniejszości narodowe ani grupy etniczne.

RYS HISTORYCZNY

Badacze czasów prehistorycznych dowodzą, że w odległej przeszłości tereny obecnej gminy Brzeziny porośnięte były bagnistymi lasami. Osadnictwo najwcześniej zaczęło się rozwijać w dolinie płynącej tu Proсны. Wzdłuż jej lewego brzegu prowadził odcinek tzw. "szlaku bursztynowego". Tędy kupcy rzymscy podążali przez Kalisz, Konin i Kruszwicę nad Bałtyk po cenny jantary.

Pierwsze wzmianki historyczne o miejscowościach gminy Brzeziny odnoszą się do Ostrowa. W roku 1293 książę Polski Przemysław II nadał komesowi Tarszczynowi Ostrów nad Prosną. Następny dokument dotyczący Ostrowa pochodzi z 1420 roku za panowania Władysława Jagiełły. Dowiadujemy się z niego, że dotychczasowy właściciel sprzedał wieś Ostrów miastu Kaliszowi. Od tego czasu do nazwy dodano przymiotnik "Kaliski".

Do najstarszych miejscowości okolic Brzezin należą też Przystajnia i Pieczyska. Historyczne odniesienia tych miejscowości świadczą o ich pochodzeniu i wieku. Nazwa Przystajnia pochodzi od słowa "przystanek", co pozwala wnioskować, że kupcy rzymscy podążający bursztynowym

szlakiem tu właśnie odpoczywali. Nazwy takich miejscowości jak Zajączki czy Bugaj pochodzą od nazwisk ich założycieli, a Brzezin czy Świerczyny od rodzaju zalesienia. Od ukształtowania powierzchni i charakterystycznych właściwości terenu ukuto nazwy: Zagórna, Ostrów, Jamnice, Moczalec.

Pierwsze wzmianki historyczne o siedzibie gminy - Brzezinach sięgają 1685 roku. Wtedy to na dobrach leśnych arcybiskupów gnieźnieńskich prymas Mikołaj Prażmowski zakłada kuźnię. Okoliczne osady powstały na tzw. pustkowiach. Warto wiedzieć, że wszystkie wsie z terenu dzisiejszej gminy Brzeziny dzieliły się od XV wieku według własności na: królewskie (Pieczyska i Ostrów Kaliski), szlacheckie (Przystajnia) i duchowne (Czempisz i Dzięcioły). Obszary pól między Godzieszami, Brzezinami oraz Zajączkami, jak również wsie: Czempisz, Dzięcioły, Rożenno i Dzikie były własnością arcybiskupów gnieźnieńskich. Dobra te przeszły na skarb państwa po II rozbiórce Polski w 1793r.

Po utworzeniu przez Napoleona Księstwa Warszawskiego upaństwowione dobra kościelne dostały się generałowi Józefowi Zajączkowi. Za jego rządów ok. 1810 roku powstaje droga z Brzezin do Głuszyny, tzw. "trakt wieluński" i droga Brzeziny - Godziesze, przy której generał Zajączek zakłada nową wieś pod nazwą Aleksandria.

Po upadku Napoleona Kalisz wraz z powiatem znalazł się pod panowaniem Rosji, a następnie włączony został do Królestwa Polskiego. Od tego czasu rzeka Proсна staje się odcinkiem granicy między zaborem pruskim i rosyjskim. Wzdłuż granicznej rzeki wybudowano strażnice zwane kordonami. Do dziś zachował się w Brzezinach murowany budynek, w którym mieścił się kordon graniczny II rzędu.

Pod koniec XIX wieku w Brzezinach osiedliła się niemiecka rodzina Schlösserów i wybudowała tutaj pałac. 19 listopada 1944 roku majątek zaatakowała grupa 17 żołnierzy AK dowodzona przez Edwarda Feja. Po wyzwoleniu pałac Schlösserów stanął w ogniu. Z dawnej posiadłości do dziś zachował się czworak (stopniowo rozbudowywany i modernizowany przez jego obecnych mieszkańców) oraz pochodząca z 2 połowy XIX wieku - obora.

Choć gmina Brzeziny nigdy nie znalazła się w centrum wydarzeń wojennych, ma ona również swoich bohaterów. W parku brzezińskim znajduje się odsłonięty w 1964 roku pomnik ku czci 16 mieszkańców zamordowanych w czasie II wojny światowej.

1 września 1989 roku w 50 rocznicę wybuchu II wojny światowej poświęcono, wmurowaną na budynku Urzędu Gminy Brzeziny, tablicę upamiętniającą żołnierzy, którzy polegli w wojnie obronnej 1939 roku.

Uwagę należy również zwrócić na budynek pochodzący z 1920 roku - strażnicę OSP Brzeziny. Obecnie mieści się tutaj kawiarnia "ELDORADO".

Trudno zaliczyć Brzeziny do gmin zabytkowych. Niemniej znajdują się tu obiekty warte obejrzenia.

Jednym z najstarszych jest spichlerz należący do Lucjana Molki z Aleksandrii. Jego powstanie datuje się na XVIII wiek.

W roku 1920 ks. Franciszek Hofman poświęcił kościół pod wezwaniem Św. Krzyża w nowo utworzonej parafii w Brzezinach. Świątynia powstała w wyniku przebudowy stajni folwarcznej. Sam budynek trudno zaliczyć do zabytków. Kościół służył wiernym do 2000 roku, kiedy to oddano do użytku nowy kościół. Budowę nowej świątyni rozpoczął w 1997 roku ksiądz proboszcz Stanisław Soliński. Dzięki zaangażowaniu i poświęceniu ks. proboszcza a także ofiarności i bezinteresownej pomocy parafian udało się zakończyć najważniejszy etap budowy kościoła. Obecnie są tu odprawiane wszystkie nabożeństwa. W kościele można podziwiać misternie wykonany i w 2003 roku odnowiony drewniany ołtarz, którego centralną część stanowi obraz przedstawiający znalezienie krzyża przez św. Helenę.

RYNEK PRACY

Liczba bezrobotnych zarejestrowanych w Powiatowym Urzędzie Pracy w Kaliszu w dniu 30 września 2007 r. wynosiła 5.609 osób, w tym 3.658 kobiet, tj. 65,2%. W liczbach tych znajduje się 3.496 osób bezrobotnych zamieszkałych w Kaliszu (w tym 2.267 kobiet, tj. 64,8%) oraz 2.113 bezrobotnych mieszkańców gmin należących do powiatu kaliskiego, w tym 1.391 kobiet, tj. 65,8%.

Ogólna liczba zarejestrowanych bezrobotnych we wrześniu 2007 r. była niższa o 4.918 osób, tj. o 46,7 % w stosunku do stanu z września 2006 r. i jest porównywalna do liczby zarejestrowanych bezrobotnych w sierpniu 1990 r. (5.127 osób).

Spadek bezrobocia w liczbach ogólnych na przestrzeni ostatniego roku wystąpił na terenie wszystkich gmin powiatu kaliskiego, największy w gminie Blizanów (mniej o 69,8%), w gminie Mycielin (mniej o 68,9%) oraz w gminie i mieście Stawiszyn (mniej o 62,3%).

Liczba bezrobotnych kobiet na przestrzeni 12 miesięcy zmniejszyła się o 2.522 i dotyczyła również wszystkich gmin. Najwyższy spadek odnotowano także w gminie Blizanów (mniej o 68,7%), w gminie Mycielin (mniej o 62,2%), w gminie Lisków (mniej o 60,8%).

Liczba bezrobotnych kobiet nie maleje w takim samym tempie jak grupa bezrobotnych mężczyzn, dlatego wzrósł o 6,5 pkt. procentowego udział kobiet w całym zbiorze bezrobotnych – przed rokiem kobiety stanowiły 58,7% wszystkich bezrobotnych, obecnie 65,2%.

Zmienił się poziom podziału bezrobotnych z prawem do zasiłku i bez prawa do zasiłku – wynosił odpowiednio 9,2% i 90,8% (przed rokiem 8,4% i 91,6%). Odnotowano wzrost udziału bezrobotnych uprawnionych do pobierania zasiłku o 0,8 pkt. procentowego.

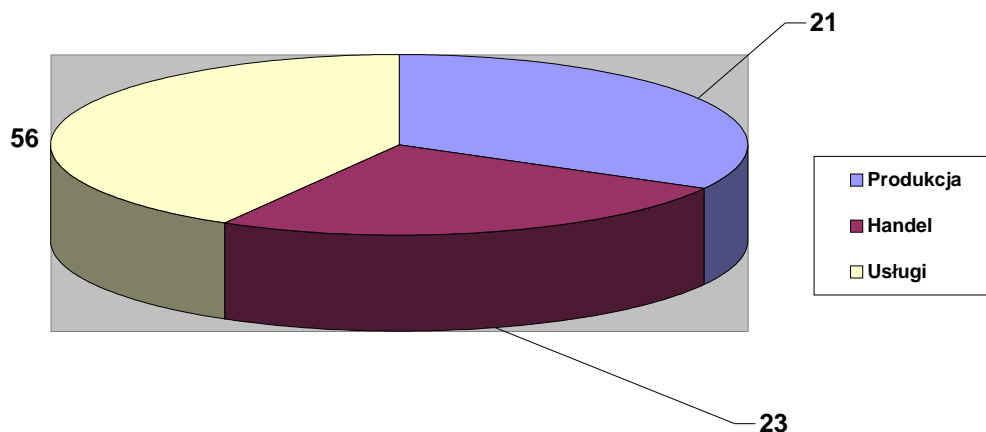
Liczbę zarejestrowanych bezrobotnych w powiecie obrazuje poniższa tabela:

Miasto/Gmina	Stan bezrobotnych						Dynamika		wzrost /spadek	
	Na dzień 30.09.2006			Na dzień 30.09.2007						
	ogółem	kobiety	% udział kobiet	ogółem	kobiety	% udział kobiet	4 : 1	5 : 2	4 - 1	5 - 2
0	1	2	3	4	5	6	7	8	9	10
Powiat grodzki m. Kalisz	5814	3465	59,6	3496	2267	64,8	60,1	65,4	-	-
Blizanów	533	316	59,3	161	99	61,5	30,2	31,3	-372	-217
Brzeziny	378	206	54,5	176	117	66,5	46,6	56,8	-202	-89
Ceków	258	145	56,2	111	88	79,3	43	60,7	-147	-57
Godziesze	444	258	58,1	246	168	68,3	55,4	65,1	-198	-90
Koźminek	500	301	60,2	252	168	66,7	50,4	55,8	-248	-133
Lisków	279	171	61,3	106	67	63,2	38	39,2	-173	-104
Mycielin	334	180	53,9	104	68	65,4	31,1	37,8	-230	-112
Opatówek	556	315	56,7	235	142	60,4	42,3	45,1	-321	-173
Stawiszyn	499	310	62,1	188	139	73,9	37,7	44,8	-311	-171
Szczytniki	452	234	51,8	236	141	59,7	52,2	60,3	-216	-93
Żelazków	480	279	58,1	298	194	65,1	62,1	69,5	-182	-85
Powiat ziemski	4713	2715	57,6	2113	1391	65,8	44,8	51,2	-	-
Razem powiat kaliski	10527	6180	58,7	5609	3658	65,2	53,3	59,2	-	-

GOSPODARKA

Gmina Brzeziny jest gminą typowo rolniczą, dlatego charakterystyczne jest to, iż od kilku lat występuje tendencja odejścia od rolnictwa wobec niskiej dochodowości produkcji rolnej, na rzecz powstawania nowych podmiotów gospodarczych. Poszczególne rodzaje działalności gospodarczej przedstawiają się następująco:

Rodzaj działalności	Liczba podmiotów	%
Usługi	162	56
Handel	66	23
Produkcja	59	21
RAZEM	287	100



W okresie ostatnich dziesięciu lat na terenie gminy powstała znaczna liczba przedsiębiorstw zajmujących się produkcją palet. W ciągu 1999 roku na 53 podmioty wpisane do ewidencji działalności gospodarczej, 29 stanowiły firmy o takim właśnie profilu działalności. Obecnie stwierdza się zjawisko stagnacji w branży produkcji palet, a nawet rezygnację wielu podmiotów z dotychczasowej działalności z powodu niekorzystnych zmian przepisów w KRUS. Dominującym typem działalności w branży produkcyjnej jest nadal produkcja palet.

W pozostałych branżach sytuacja jest raczej stabilna i nie charakteryzuje się tendencją do wzrostu liczby podmiotów. Należy jednak zauważyć, że nowo powstające firmy mają raczej charakter działalności ubocznej obok podstawowego źródła utrzymania, jakim jest głównie rolnictwo. Z tego powodu są to, zatem w większości podmioty gospodarcze o niskim potencjale rozwojowym.

Jeżeli chodzi o handel to podmioty gospodarcze na terenie gminy Brzeziny prowadzą głównie handel stacjonarny, obwoźny i obnośny.

Handel stacjonarny skupia sklepy różnych branż: spożywcze, przemysłowe, wielobranżowe, do produkcji rolnej oraz z częściami do samochodów.

Handel obwoźny i obnośny to głównie handel artykułami spożywczymi i artykułami do produkcji rolnej.

W ewidencji działalności gospodarczej Wójta Gminy Brzeziny figuruje 66 podmiotów, których działalność gospodarcza obejmuje handel.

Przeważająca ilość podmiotów usługowych to firmy prowadzące działalność transportową, drugie miejsce pod względem liczebności stanowią podmioty prowadzące usługi budowlane i remontowe. Ze względu na położenie Gminy (przebieg drogi wojewódzkiej Nr 449 relacji Wrocław-Łódź) na odcinku 20,00 km przebiegającej przez teren Gminy zlokalizowano 3 punkty gastronomiczne (bary i restauracje).

ROLNICTWO


W strukturze władania terenami rolnymi występuje gospodarka indywidualna.

Dominującym kierunkiem produkcji jest produkcja zwierzęca, której podporządkowana jest produkcja roślinna. W produkcji zwierzęcej dominuje chów trzody chlewnej.

Rolnictwo w gminie Brzeziny cechuje mało korzystna struktura obszarowa. 47% gospodarstw rolnych to gospodarstwa o powierzchni do 5 ha, podczas gdy przeciętna w kraju wynosi 7,9 ha.


Struktura użytków rolnych w gminie Brzeziny przedstawia się następująco:

Rodzaj terenów	Powierzchnia w ha	%
Grunty orne	4 629	77,76
Łąki	800	13,44
Pastwiska trwałe	520	8,73
Sady	4	0,07
Razem	5 953	100



Gospodarstwa rolne prowadzące dodatkowo działalność gospodarczą znajdują się często w złej kondycji produkcyjnej spowodowanej złymi uwarunkowaniami środowiskowymi i złą strukturą obszarową gospodarstw rolnych, przedstawiającą się następująco:

Powierzchnia gospodarstw w ha	Liczba gospodarstw	%
do 5	600	51,72
5 – 10	355	30,61
10 – 15	135	11,64
Powyżej 15	70	6,03
RAZEM	1 160	100



Na obszarze gminy występują również gorsze od przeciętnych warunki klimatyczne i jakość gleb.

Struktura bonitacyjna przedstawia się następująco:

- kl. I - 0 % powierzchni,
- kl. II - 0 % powierzchni,
- kl. III - 0,5 % powierzchni,
- kl. IV - 7,5 % powierzchni,

- kl. V - 38,0 % powierzchni,
- kl. VI - 54,0 % powierzchni.

Tendencje rozwojowe w rolnictwie:

- - produkcja mięsa wieprzowego,
- - produkcja drobiu,
- - chów bydła mlecznego.

Struktura wykorzystania gruntów przedstawia się następująco:

Rodzaj upraw	Ilość w ha	%
Żyto	1588	34,30
Mieszanka zbożowa	1090	23,55
Ziemniaki	323	6,98
Pszenżyto	414	8,94
Owies	474	10,24
Kukurydza	60	1,30
Pszenica	104	2,25
Jęczmień	261	5,64
Strączkowe pastewne	30	0,65
Okopowe pastewne	10	0,22
Pozostałe	275	5,93
RAZEM	4 629	100

OŚWIATA

Na terenie gminy Brzeziny działa 1 gimnazjum, 4 szkoły podstawowe oraz 1 przedszkole.

Gimnazjum zlokalizowane jest w oddzielnym budynku w Brzezinach. Do obwodu gimnazjum należą wszystkie miejscowości z terenu gminy. W roku szkolnym 2008/2009 uczy się 258 uczniów. W Gimnazjum funkcjonuje Centrum Kształcenia na Odległość na wsiach. W Centrum prowadzone są kursy kwalifikacyjne o szerokiej tematyce, przygotowujące mieszkańców do obecnego rynku pracy. Z Centrum korzysta młodzież gimnazjalna.

Szkoła Podstawowa w Brzezinach jest największą placówką w gminie. Uczy się tutaj 260 uczniów. Jako jedyna posiada 2-e sale gimnastyczne oraz pracownie informatyczne. Szkoła liczy 12 oddziałów a zajęcia odbywają się w 9 izbach lekcyjnych.

Na terenie gminy znajduje się jedno Przedszkole w Brzezinach. Zlokalizowane jest przy Szkole Podstawowej. Posiada 5 oddziały z 93 dziećmi.

W szkole Podstawowej w Aleksandrii uczy się 41 dzieci w klasach 1-6, oraz prowadzony jest także Oddział Przedszkolny z 5 dziećmi. Zajęcia odbywają się w 5 izbach lekcyjnych.

W szkole Podstawowej w Sobiesękach uczy się 75 dzieci w klasach 1-6, oraz prowadzony jest także Oddział Przedszkolny z 5 dziećmi.

W szkole Podstawowej w Dzieciołach uczy się 45 dzieci w klasach 1-6, oraz 5 dzieci w Oddziale Przedszkolnym.

Do gimnazjum i do szkoły podstawowej uczniowie dowożeni są gminnymi środkami transportu. Dowozem objęto 339 uczniów, w tym: własnym taborem 320 i 19 autobusami PKS. Gimnazjum posiada trzy autokary.

ZDROWIE

Na terenie gminy działa Niepubliczny Zespół Opieki Zdrowotnej zlokalizowany w Brzezinach. Pacjenci mogą również korzystać z bezpłatnej pomocy medycznej w budynku Pogotowia Ratunkowego w Kaliszu oraz w podstacji pogotowia ratunkowego w Brzezinach – usługi te zostały zakupione przez Ośrodek Zdrowia. W Ośrodku funkcjonuje również gabinet zabiegowy. Ośrodek zatrudnia 2 lekarzy, 4 pielęgniarki, położną i rejestratorkę.

W ramach usług możliwe jest ponadto korzystanie z bezpłatnego transportu sanitarnego we wszystkich uzasadnionych przypadkach transportu do szpitala, poradni specjalistycznych, domów opieki społecznej itp.

Ośrodek realizuje usługi medyczne z zakresu szczepień i iniekcji ambulatoryjnych. Usługi te są realizowane w zakresie badań objętych kontraktem z Wielkopolską Kasą Chorych.

Opieka nad matką i dzieckiem jest realizowana kompleksowo poprzez działalność Poradni K (lekarz ginekolog i położna); sprawowanie opieki nad ciężarną i w porożu. Noworodek objęty jest opieką przez lekarzy i położną, a powyżej 6 tygodnia życia dziecka przez pielęgniarki środowiskowe; zakres świadczeń obejmuje wizyty profilaktyczne w domu i Ośrodku Zdrowia, szczepienia, bilanse oraz opiekę nad dzieckiem chorym.

Opieka stomatologiczna jest prowadzona przez prywatny gabinet na podstawie umowy z Wielkopolską Kasą Chorych.

Ośrodek prowadzi ponadto działania z zakresu profilaktyki zdrowotnej oraz opieki ambulatoryjnej.

KULTURA

Brzeziny to nie tylko wypoczynek, rolnictwo i nieduże zakłady produkcyjne oraz handel. Mimo niewielkich tradycji kulturalnych prężnie rozwija się ruch społeczno-artystyczny. Obecnie skupia się on wokół Gminnego Ośrodka Kultury, Sportu i Rekreacji, który swoją działalność rozpoczął w roku 1986. To właśnie tu kontynuują swoją działalność: Kapela Ludowa „Brzeziny”, Zespół Pieśni „Brzezinianki”, Dziecięcy Zespół Taneczny „Fleks”, „Brzezinki I”, „Brzezinki II” Sekcja Plastyczna, Sekcja Wędkarska, Gminne Koło Emerytów i Rencistów

Bardzo dobra współpraca ośrodka ze szkołami, urzędem gminy i innymi instytucjami (Centrum Kultury i Sztuki w Kaliszu, Brzezińską Fundacją Kultury i Rekreacji) owocuje coroczną organizacją wielu ciekawych imprez artystycznych i uroczystości jak m.in.: świąt narodowych, imprez jubileuszowych, imprez folklorystycznych, dyskotek, plenerów plastycznych, kolonii, imprez turystyczno-sportowych. Do najważniejszych imprez organizacyjnych na terenie GOKSiR w Brzezinach są:

- Dzień Seniora
- Zapusty (zakończenie karnawału na ludowo)
- Estrady i Biesiady Folkloru Ziemi Kaliskiej we współpracy z Centrum Kultury i Sztuki w Kaliszu
- Dożynki Gminne
- Finały Wielkiej Orkiestry Świątecznej Pomocy.

Na terenie gminy działa 14 Kół Gospodyń Wiejskich. Koła te aktywnie pracują na płaszczyźnie kultury, organizują wiele imprez we własnych środowiskach, jak również współdziałają z Ośrodkiem Kultury. Żywym dowodem tej współpracy jest Zespół Pieśni „Brzezinianki”, który swoją działalność rozpoczął w 1997 roku.

Ponadto przy współpracy Ośrodka Kultury z Ochotniczą Strażą Pożarną w Brzezinach, dobrze rozwija swoją działalność 30-osobowa Orkiestra Dęta wraz z grupą taneczną mażorettek.

Niewątpliwie chlubą gminy jest Kapela Ludowa „Brzeziny”, która powstała w roku 1977 z inicjatywy Ignacego Focha. Kultuwyje ona folklor kalisko-sieradzki. Zespół od chwili powstania gra ze słuchu. W repertuarze posiada polki, oberki, owijoki, walcerki.



Kapela Ludowa "Brzeziny" (rys.2)

Zespół był wielokrotnie wyróżniany nagrodami i dyplomami. Otrzymał m.in.:

- Dyplom Honorowy Ministra Kultury i Sztuki,
- Dyplom Wojewody Kaliskiego,
- I miejsce w kategorii kapel w XXXI Ogólnopolskim Festiwalu Kapel i Śpiewaków w Kazimierzu nad Wisłą,
- I miejsce w II Międzynarodowych Spotkaniach Folklorystycznych w Poznaniu.

a także uczestniczył m.in. w:

- Biesiadach i Estradach Folkloru Ziemi Kaliskiej,
- Centralnym Świącie Plonów,
- Ogólnopolskim Przeglądzie Dorobku Kulturalnego Wsi w Przytocznej,
- III Międzywojewódzkich Konfrontacjach Kapel Ludowych w Ozorkowie,
oraz poza granicami naszego kraju w:
 - Stawropolu (były ZSRR),
 - Erfurcie (Niemcy),
 - Kamieńcu Podolskim (Ukraina),
 - Belgii,
 - Holandii.

Malowniczość okolic Brzezin została również zauważona przez malarzy i rzeźbiarzy. Od roku 1986 do dnia dzisiejszego odbywają się tu corocznie plenery plastyczne prowadzone przez znanego kaliskiego artystę Bogdana Jareckiego.

Tradycją stały się organizowane w sezonie letnim „Estrady Folkloru Ziemi Kaliskiej” oraz „Dożynki Gminne”, które stanowią dużą atrakcję dla odpoczywających tu gości.

Warto też wspomnieć o innych talentach naszej gminy. Zdzisław Siudy, 61-letni mieszkaniec Brzezin, rzeźbi w drewnie od 30 lat. Jego prace przedstawiające zwykle postacie wiejskich ludzi znalazły się na wielu wystawach.

SPORT, TURYSTYKA I REKREACJA

Dziś Brzeziny to przede wszystkim miejscowość wypoczynkowa. Znajduje się tu ośrodek wypoczynkowy Gminnego Ośrodka Kultury, Sportu i Rekreacji.

Wczasowicze a także miejscowa ludność mogą korzystać z kąpieliska, plaży, pola namiotowego, boiska do tenisa ziemnego i stołowego, sali gier zręcznościowych i piłki siatkowej.

Bazę noclegową stanowi 1 budynek murowany z pokojami 2-3-4-5-osobowymi oraz 5 domków 4-osobowych. Pokoje 4 i 5 osobowe z pełnym węzłem sanitarnym i kuchnią. Ogólna liczba miejsc noclegowych wynosi 40 łóżek.

Na terenie ośrodka znajduje się sezonowy punkt małej gastronomii.

W sezonie letnim na terenie Ośrodka często odbywają się festyny i zabawy taneczne.

Na terenie naszej gminy nie ma oznaczonych tras turystycznych.

Istnieje jednak wiele miejsc, do których można a nawet powinno się dotrzeć pieszo bądź na rowerze.

Proponujemy, zatem tym wszystkim, którzy odwiedzą naszą gminę następujące wycieczki:

PIESZE :

1. Brzeziny - rezerwat przyrody "Brzeziny" - ok. 1 km
2. Brzeziny - kierunek Jagodziniec - ok. 2,5 km
3. Brzeziny - droga do Czempisza tzw. "Traktatem Wieluńskim" - ok. 1,5 km
4. Brzeziny - wokół kompleksów wodnych w Brzezinach - ok. 2,5 km

ROWEROWE :

1. Brzeziny - Pieczyska - Wilcze Ługi - rezerwat przyrody "Olbina" - ok. 4,5 km
2. Brzeziny - Ostrów Kaliski - drewniany młyn wodny - ok. 8 km
3. Brzeziny - Przystajnia Folwark - zabytkowe dęby w parku podworskim - ok. 5 km
4. Brzeziny - Sobiesęki - kościół parafialny - ok. 8 km

Aktualnie przy Gminnym Ośrodku Kultury Sportu i Rekreacji w Brzezinach działają trzy sekcje sportowe: piłka nożna, kick-boxing i tenis stołowy. Skupiają one blisko 200 zawodników czynnie uprawiający te dyscypliny sportowe. Zawodnicy regularnie uczęszczają na zajęcia sportowe w formie

wielogodzinnych treningów oraz w obozach sportowych i wyjazdach na mecze turniejowe lub występy w arenach krajowych i zagranicznych.

Wszystkie sekcje są wspomagane finansowo z budżetu gminy oraz coraz więcej przez sponsorów, nie tylko z gminy Brzeziny.

W 2007 roku sekcje odniosły znaczne sukcesy i zdecydowanie poprawiły swoje notowania w porównaniu z rokiem poprzednim.

ZABYTKI

Na terenie Gminy występują obiekty zakwalifikowane jako zabytkowe, ujęte w ewidencji konserwatorskiej, na które składają się m in.:

- kościół p.w. św. Krzyża w Brzezinach,
- kościół p.w. Niepokalanego Serca NMP w Sobiesękach,
- kaplica we wsi Przystania Kolonia,
- zespół podworski w Brzezinach,
- zespół podworski w Pieczyskach,
- zespół parkowy w Przystajni,
- stanowisko archeologiczne - cmentarzysko kultury łużyckiej w Ostrowie Kaliskim,
- budynek filii ZSO w Brzezinach,
- budownictwo drewniane w Zajączkach, Wrzącej, Czempiszu, Ostrowie Kaliskim, Zagórnej, Dzięciołach i Fajum,
- drewniana remiza strażacka w Brzezinach,
- kapliczki przydrożne we wsi Fajum i Jamnice.

Szczególnie godny uwagi jest park podworski w miejscowości Przystania. Stanowi on interesujące przyrodniczo, wielogatunkowe enklawy roślinności, głównie w postaci okazałych dębów i jesionów oraz przydrożnego szpaleru starych klonów polnych. Wymienione obiekty nie stanowią dostatecznej bazy do rozwoju turystyki na dużą skalę, mogą jednak mieć pozytywny wpływ na rozwój poszczególnych gospodarstw agroturystycznych.

Zabytki i miejsca pamięci:

- Grobowiec z tablicą pamiątkową znajduje się we wsi Pieczyska na skraju lasu działka 238, poświęcony 2 nieznanym żołnierzom radzieckim, którzy zginęli we wsi Pieczyska. Powstał w 1966r.
- Pomnik upamiętniający zamordowanie przez hitlerowców 16 mieszkańców gminy. Wzniesiony został w 1964r. Obiekt znajduje się w miejscowości Brzeziny przy ulicy 21 stycznia (droga wojewódzka Nr 449 Błaszki-Grabów nad Prosną)
- Tablica upamiętniająca żołnierzy, którzy polegli na froncie II wojny światowej z terenu gminy Brzeziny. Umiejscowiona jest na frontowej stronie budynku Urzędu Gminy Brzeziny przy ul. 1000-lecia 8. Powstała w 1989r. Widnieje na niej 39 nazwisk.

INFRASTRUKTURA TECHNICZNA

KOMUNIKACJA

System komunikacji drogowej Gminy tworzą drogi wojewódzkie, powiatowe i gminne o następującej długości:

- drogi wojewódzkie - 16,6 km
- drogi powiatowe - 43,8 km
- drogi gminne - 111,2 km

Układ dróg jest czytelny i zapewnia pełną obsługę wszystkich wsi.

Główne drogi przebiegające przez obszar gminy to droga wojewódzka Wrocław-Łódź (449), o długości 16,6 km oraz droga powiatowa Kalisz-Brzeziny (6232P). Drogi gminne o powierzchni asfaltowej mają długość 23,84 km. Pozostałe 87,36 km dróg gminnych to drogi o nawierzchni żwirowej, żuźlowej i gruntowej. Na łączną długość dróg powiatowych, wynoszącą 43,8 km składają się drogi:

- Nr 4628P Opatówek - Brzeziny
- Nr 6232P Kalisz - Brzeziny
- Nr 4629P Brzeziny - Szczytniki
- Nr 4632P Wola Droszewska - Moczalec
- Nr 4633P Ostrów Kaliski - Czempisz
- Nr 4634P Brzeziny - Włocin
- Nr 4232P Czempisz - Głuszyna
- Nr 4635P Piegonisko - Wojków

Drogi te posiadają w większości nawierzchnie bitumiczne o konstrukcji przystosowanej do ruchu lekkiego, jedynie drogi nr 4629P, 4632P i częściowo 4232P są drogami o nawierzchni gruntowej. Drogi powiatowe są w złym stanie, z licznymi spękaniami i koleinami, zdeformowanymi spadkami poprzecznymi oraz nieuporządkowanymi poboczami i oznakowaniem.

Uzupełnieniem sieci dróg powiatowych są drogi gminne, które przedstawiają podobny stan jak drogi powiatowe. Długość dróg gminnych to 111,2 km, w tym drogi utwardzone to 28,0 km, a pozostałe to drogi o nawierzchni żwirowej, żużlowej i gruntowej. Przez teren gminy nie przebiegają żadne linie kolejowe. W celu równomiernego rozwoju obszaru gminy Brzeziny w latach 2008 - 2013 planuje się modernizację większości dróg gminnych.

Modernizacja dróg gminnych o nawierzchni asfaltowej zapewni szybszy rozwój gospodarczy poszczególnych miejscowości. W kolejnych latach planuje się dalszy rozwój systemu komunikacji.

WODOCIĄGI, KANALIZACJA I OCZYSZCZALNIA ŚCIEKÓW

Wszystkie miejscowości gminy są zwodociągowane. Z sieci zbiorowej korzysta 95 % gospodarstw domowych, a 5 % z własnych ujęć. Systemem gospodarki wodnej w gminie objętych jest 1448 gospodarstw domowych oraz gosp. rolnych. Ogólna długość sieci wodociągowej wynosi 127,8 km sieci rozdzielczej i 83,6 km przyłączy. Źródłem zaopatrzenia w wodę są ujęcia wód podziemnych z czwartorzędowego poziomu wodonośnego, które charakteryzują się nie najwyższą jakością wód. System zaopatrzenia w wodę oparty jest na 3 stacjach uzdatniania wody na bazie ujęć w miejscowościach Brzeziny, Czempisz, Pieczyśka o łącznej długości sieci 127,8 km, co stanowi 98 % zwodociągowania gminy.

W 2008 roku została zakończona modernizacja stacji w Pieczyskach, zbudowano zbiornik wyrównawczy na 100 m³ wody i unowocześniono zestaw pomp. Na lata 2009-20013 planowana jest rozbudowa hydroforni w Brzezinach i Czempiszu, w celu zwiększenia wydajności studni, unowocześnienia technologii uzdatniania wody oraz zwiększenie retencji wody uzdatnionej. Planujemy także budowę nowej stacji uzdatniania wody w miejscowości Piegonisko Pustkowie.

Konieczność realizacji tych inwestycji wynika z intensywnego tempa rozwoju gminy Brzeziny i zwiększania się liczby mieszkańców.

W roku 1993 została oddana do użytku oczyszczalnia ścieków w Brzezinach. Jest to oczyszczalnia mechaniczno – biologiczna typu BOS-200, o docelowej zdolności oczyszczania do 250 m³ na dobę. Oczyszczalnia została zmodernizowana w 2006 roku i aktualnie spełnia wszystkie wymogi ochrony środowiska. Aktualnie do oczyszczalni przyłączony jest system kanalizacji sanitarnej wsi Brzeziny, Aleksandria i Jagodziniec, lecz w perspektywie rozbudowy sieci kanalizacji sanitarnej przewiduje się budowę nowej oczyszczalni ścieków o zdolności oczyszczania 500 m³. Średnio dobowa dostawa nieczystości płynnych na koniec 2008 r. wynosiła: 40 '000 m³

Lp	Nazwa oczyszczalni	Przepustowość (m ³ /ilość)	Miejscowość	Ilość ścieków (m ³ /d)	Długość sieci kanalizacyjnej (km)	Ilość przyłączy kanalizacyjnych w szt.	Stopień skanalizowania Gminy w %
1.	Brzeziny	200	Aleksandria	25	18,2	50	
			Brzeziny	105	6,8	295	
			Jagodziniec	10	3,2	28	
	OGÓŁEM	200		140	28,2	373	15 %

W najbliższych latach tj. do 2010 przewiduje się rozbudowę i remont istniejącej oczyszczalni do uzyskania przepustowości 500 m³/dobę wraz z rozbudową istniejącej sieci kanalizacyjnej dla osiedla im. Generała Zajączka w Brzezinach o długości 1,2 km dla przewidywanej liczby 140 mieszkańców. Po 2008 roku planowana jest dalsza rozbudowa sieci w pozostałych wsiach gminnych, aż do 2013 roku.

Sieć kanalizacji deszczowej w gminie Brzeziny obejmuje obszar 10 308 m² na terenie osiedla Gen. Zajączka w Brzezinach. Kanalizacja deszczowa zakończona jest osadnikami piasku (płaskownikami) a woda odprowadzana jest na podstawie pozwolenia wodno-prawnego do rowów.

W celu uregulowania odpływów wód z dróg, planuje się dalszą rozbudowę kanalizacji deszczowej. Obecnie brak odpływu wody deszczowej powoduje znaczne uszkodzenia dróg i wymusza konieczność częstych napraw. Ze względu na ograniczoność środków budżetowych, rozbudowę sieci kanalizacji deszczowej przewiduje się wykonywać etapowo, równolegle z budową kolejnych ulic/ dróg gminnych w ciągu całego okresu obowiązywania planu tj. do 2013 roku.

GOSPODARKA ODPADAMI

Z uwagi na fakt, że gmina jest terenem typowo wiejskim, głównymi odpadami są odpady komunalne, których źródłem powstawania są skupiska ludzkie, małe zakłady produkcyjne, handlowe i usługowe. Skład tych odpadów charakteryzuje się mniejszym udziałem materii organicznej i papieru, zagospodarowywanych we własnym zakresie, a przeważającej części tworzyw sztucznych oraz szkła. Ilość powstających rocznie odpadów szacuje się na 1321 Mg/rok. Na terenie gminy funkcjonuje zorganizowany system gospodarki odpadami. Usuwaniem odpadów z terenu gminy zajmują się firmy EKO i PUK z Kalisza. Zawarto 1120 umów na wywóz odpadów komunalnych z mieszkańcami gminy, instytucjami, zakładami i placówkami handlowymi. Gminne składowisko odpadów komunalnych znajdujące się w miejscowości Czempisz, przy drodze powiatowej nr 4232P, zostało zbudowane w 1993 roku na gruntach nieprzepuszczalnych bez dodatkowego uszczelnienia, o powierzchni 0,27 ha i pojemności składowania wynoszącej 18 500 m³ i jest wypełnione w 70%. Od 2007r. zaprzestano przyjmowania odpadów komunalnych na wysypisko i uzyskano decyzje na zamknięcie składowiska. W gminie wprowadzona jest selektywna zbiórka odpadów, którą objęto odpady z tworzyw sztucznych, papier i odpady szklane, poprzez zakup 17 szt. i ustawienie pojemników w głównych punktach wsi sołeckich. Uregulowanie gospodarki odpadami stanowi program ustalony przez Związek Komunalny Gmin „Czyste Miasto, Czysta Gmina”, którego gmina jest członkiem. W celu przeglądu i oceny stanu środowiska w gminie, oraz sprecyzowaniu potrzeb i możliwości w zakresie ochrony środowiska na szczeblu lokalnym w latach 2004- 2007 z uwzględnieniem perspektywy na lata 2008 – 2011.

Na terenie gminy Brzeziny w 780 posesjach występują pokrycia dachowe eternitowe. Uregulowanie gospodarki odpadami zawierającymi azbest stanowi program usuwania azbestu i wyrobów zawierający azbest z terenu gminy Brzeziny na lata 2008-2032.

GAZOWNICTWO

Na terenie gminy Brzeziny brak jest uzbrojenia w postaci sieci gazowej, a potrzeby w tym zakresie pokrywane są dostawami gazu technicznego w butlach. Istnieje możliwość zaopatrzenia terenu gminy gazem, poprzez wspólne inwestycje z gminami: Godziesze, Szczytniki i Kraszewice. Bariery rozwoju gazownictwa są przesłanki ekonomiczne związane z wysokimi kosztami budowy sieci gazowniczej oraz stale rosnącymi cenami jednostkowymi gazu powodującymi zmniejszenie zapotrzebowania na gaz, co w efekcie nie stwarza potrzeby zgazyfikowania gminy.

ELEKTROENERGETYKA

Całość gminy jest zelektryfikowana. Obecnie wszyscy mieszkańcy gminy korzystają z energii elektrycznej. Sieć energetyczna zaspakaja aktualne potrzeby gminy. Odbiorcy są zaopatrywani w energię elektryczną przez Energetykę Kaliską S.A., liniami średniego napięcia 15 kV relacji Piwonice - Brzeziny i Grabów - Ostrów Kaliski poprzez 70 stacji transformatorowych 15/0,4 kV oraz linie niskiego napięcia, głównie napowietrzne o łącznej długości 175 km. Konieczne są bieżące konserwacje sieci i stacji oraz sukcesywne kablowanie w miejsce sieci napowietrznych. Pod względem zagrożenia promieniowaniem elektromagnetycznym wytwarzanym przez urządzenia zasilające w energię elektryczną, sieci składające się z linii napowietrznych i kablowych SN-15 kV i NN, nie stwarzają na terenie gminy zagrożenia dla środowiska człowieka. Stan techniczny niektórych linii, z uwagi na ich wiek i starzenie się izolacji, nie jest najlepszy i wymaga poprawy. Również rosnące potrzeby związane z rozwojem gminy i zmieniającymi się potrzebami mieszkańców powodują konieczność modernizacji i rozwoju – budowy nowych obiektów energetycznych średniego i niskiego napięcia. Jedną z większych planowanych inwestycji na terenie gminy Brzeziny będzie budowa zbiornika „Wielowieś Klasztorna”. Realizacja tego przedsięwzięcia spowoduje konieczność przebudowy(przełożenia) kilku linii SN i nn. Oświetlenie uliczne w gminie Brzeziny jest zrealizowane w niewystarczającym stopniu. Najlepiej oświetlona jest wieś gminna. Główne niedostatki obecnej sieci oświetleniowej to:

- brak oświetlenia drogi wojewódzkiej w obszarze pomiędzy wsiami sołeckimi,- rozstaw słupów sieci i ich odległości od krawędzi jezdni nie uwzględniają potrzeb oświetleniowych,

- duży procent znacznie wyeksploatowanych opraw rtęciowych o bardzo niskiej skuteczności świetlnej.

TELEKOMUNIKACJA

Wszystkie miejscowości gminy Brzeziny posiadają sieć telefoniczną Telekomunikacji Polskiej S.A. w postaci linii kablowych doziemnych i napowietrznych wraz z automatyczną centralą numerów zainstalowaną w Brzezinach, która zaspakaja potrzeby obecnych i potencjalnych abonentów . Drugim kierunkiem działania telekomunikacji jest telefonia komórkowa Centertel, Era GSM i Plus GSM, świadcząca usługi poprzez stacje przekaźnikowe usytuowane na terenie wsi Brzeziny.

W latach 2005 - 2013 przewiduje się dalszy rozwój sieci komórkowej. Czyni się starania w celu rozwoju sieci teleinformatycznej na terenie gminy.

CIEPŁOWNICTWO

Obecnie budynki mieszkalne w około 92 % ogrzewane są indywidualnie. Nie istnieje zbiorcza sieć grzewcza. Niektóre budynki, głównie użyteczności publicznej oraz zbiorowego zamieszkania ogrzewane są z kotłów wspólnych, tradycyjnie, olejem opałowym lub miałem węglowym. Należą do nich:

- Budynek Gimnazjum w Brzezinach
- Budynek Ośrodka Zdrowia w Brzezinach,
- Szkoła Podstawowa w Sobiesękach oraz Dom Nauczyciela,
- Szkoła Podstawowa w Dzięciołach,
- budynek Zespołu Szkół w Brzezinach z Domem Nauczyciela

Do większych kotłowni zaliczyć trzeba również kotłownie istniejących podmiotów gospodarczych takich jak:

- Obróbka Drewna Budowlanego – Dudkiewicz Krystyna – zajmujący się obróbką i suszeniem drewna w Ostrowie Kaliskim,
- Piekarnia GS w Brzezinach,
- Masarnia SOLMEX w Brzezinach.

ŚRODOWISKO NATURALNE

Gmina Brzeziny jest gminą rolniczą z elementami funkcji turystycznych i rekreacyjnych. Powierzchnia użytków rolnych stanowi około 50 % ogólnej powierzchni gminy. Do walorów turystycznych i rekreacyjnych należy zaliczyć przede wszystkim piękne lasy położone na obszarze gminy. Głównym ciekim wodnym jest rzeka Proсна wraz z jej głównymi dopływami Żurawką, Łużycą, Pokrzywnicą i Kiełbaśnicą oraz Jamnicą i Strugą Grzymaczewską. Gmina położona jest w dorzeczu rzeki Proсны, która wraz z Pokrzywnicą stanowi główną oś hydrograficzną obszaru. Uzupełnieniem są niewielkie dopływy Proсны i Pokrzywnicy oraz system wód melioracyjnych. Na Pokrzywnicy w Brzezinach powstał akwen o powierzchni 2 ha, który jest obecnie wykorzystywany do celów rekreacyjnych. W południowo-wschodniej części gminy znajdują się ponadto stawy hodowlane o łącznej powierzchni ok. 15 ha.

Pod względem hydrogeologicznym przez środek gminy biegnie granica pomiędzy podregionem poznańskim I i podregionem kaliskim II. Użytkowe poziomy wodonośne występują na terenie całego obszaru gminy. Gmina położona jest na obszarze Kotliny Grabowskiej. Pod względem morfologicznym teren składa się z wysoczyzny plejstoceńskiej i wysokiej terasy Proсны. W obrębie wysoczyzny występują liczne wydmy o kilkumetrowej wysokości. Teren gminy jest falisty, w przedziale wysokości około 120–160 m n.p.m., lecz spadki są niewielkie, nieprzekraczające 5 %. Obszar gminy jest odwadniany przez Pokrzywnicę i Proსnę z dopływem Łużycą. Rzeka Proсна stanowi na niewielkim odcinku granicę zachodnią gminy.

Cały obszar gminy jest łagodnie pochylony z południa ku północy zgodnie z kierunkiem obu rzek. Dominującą pod względem powierzchni jest terasa wysoka stanowiąca około 50 % powierzchni gminy, obejmująca wsie: Brzeziny, Czempisz, Jamnice, Świerczyna, Jagodziniec, Pieczyska, Zagórna, Dziecioły, Fajum. Poziom terasy środkowej stanowi 40 % powierzchni gminy z wsiami: Piegonisko Pustkowie i Rożenno. Pozostałe 10 % powierzchni gminy to terasa zalewowa wzdłuż rzeki Proсны i Pokrzywnicy, obejmująca wsie: Zajączki, Wrząca, Aleksandria, Przystajnia i Ostrów Kaliski. Lasy stanowią 43,03 % powierzchni gminy i zajmują powierzchnię 5 361 ha w tym 4 861 ha należy do Administracji Lasów Państwowych, własność prywatną stanowi 500 ha.

Gmina Brzeziny należy do ubogich w surowce mineralne, stwierdzono jedynie występowanie kruszyw mineralnych w postaci piasków drobnych, rzadziej grubych z wkładkami żwiru i surowców energetycznych w postaci torfów. Na terenie gminy brak jest udokumentowanych złóż kruszyw naturalnych, występujących głównie w postaci piasków wydmych, eksploatowanych nielegalnie w postaci niewielkich wykopów punktowych. Jedynym udokumentowanym surowcem jest torf, którego złożo „Świerczyna” rozpoznane w 1996 roku, zlokalizowane jest na użytkach rolnych przeznaczonych pod zbiornik „Wielowieś Klasztorna”, w obrębie wsi Przystajnia Kolonia,

o powierzchni 9,1 ha i zasobach szacowanych na 72 900 ton. Kopalinę stanowi torf humusowy, przydatny do celów rolniczych, ogrodniczych, nienadający się do celów energetycznych.

Wody podziemne na terenie gminy, ze względu na budowę geologiczną terenów, są zagrożone poprzez infiltrację zanieczyszczonych wód opadowych oraz wód powierzchniowych. Na stan czystości wód wpływa nieuporządkowana gospodarka wodno-ściekowa gminy, poprzez przedostawanie się do wód gruntowych ścieków pochodzących z nieszczelnych szamb. Zanieczyszczeń dostarczają również środki chemiczne stosowane na gruntach ornych, oraz odcieki z nielegalnych, byłych wysypisk śmieci, które należy wyeliminować. Zasoby eksploatowane na potrzeby gminy są zasobami wystarczającymi i nie stwarzają ograniczeń dla rozwoju gminy, zastrzeżenia budzi jedynie duża zawartość żelaza i manganu.

Układ sieci hydrologicznej gminy Brzeziny skupiony jest na działach wodnych rzek Proсны i Pokrzywnicy, które odwadniają omawiany obszar i są odbiornikami mniejszych cieków wodnych i rowów melioracyjnych. Do systemu cieków podstawowych, który na terenie gminy posiada łączną długość 51,3 km, w tym rzeka Proсны 8,8 km, należą jeszcze rzeki: Łużyca, Żurawka i Kiełbańnica, które uchodzą do Proсны oraz Jamnica i Struga Grzymaczewska wpadające do Pokrzywnicy. Ku ciekom podstawowym kieruje swoje wody sieć rowów melioracyjnych o łącznej długości 72,84 km wraz z systemem drenowań obejmujących 23% terenów użytkowanych rolniczo, które wykonane przed wieloma laty uległy w znacznym stopniu dewastacji.

Uzupełnieniem dla systemu wód płynących są wody stojące o łącznej powierzchni 134 ha zaliczane do systemu małej retencji. Stanowią je przede wszystkim zespoły stawów rybnych Hanek 1-3, Dzikie Nowe oraz Grobek. Zlokalizowane w dolinach rzek i rowów urozmaicają krajobraz gminy.

Charakterystyka gleb użytkowanych rolniczo na terenie gminy, pod względem budowy jak i wartości użytkowej, wskazuje na dominację gleb słabych. Występujące w gminie gleby w 74,4% zaliczają się do kompleksu żytniego słabego i bardzo słabego. Dominują tu gleby bielcowe, o klasie bonitacyjnej V – 38% i VI – 54 %, wytwarzane przeważnie na piaskach. Jedynie 8 % gruntów ornych stanowią gleby brunatne, stanowiące IV klasę, skupione głównie we wschodniej części gminy na terenie wsi Piegonisko Pustkowie i Rożenno oraz w dolinie rzeki Proсны we wsiach Ostrów Kaliski i Przystania. Pod względem odczynu na terenie gminy dominują gleby kwaśne i bardzo kwaśne o pH, poniżej 5,5, które stanowią 87% użytków rolnych i w 63 % wymagają wapnowania.

Gmina Brzeziny charakteryzuje się dużym stopniem lesistości, wynoszącym 43,03 % ogólnej powierzchni gminy. Lasy występują w dwóch zwartych kompleksach, rozdzielonych terenami osiedleńczymi. Pod względem własnościowym przeważają lasy państwowe, znajdujące się w zasięgu oddziaływania Nadleśnictwa Kalisz. Tylko 9% powierzchni leśnej na terenie gminy stanowią lasy prywatne. Występujące na terenie gminy obszary leśne to siedliska borowe z przewagą boru świeżego, przy dominującym gatunku lasotwórczym w postaci sosny, tworzącej jednogatunkowe

drzewostany. W mniejszym stopniu występuje bór wilgotny, bór mieszany wilgotny i lasy mieszane. Najcenniejsze obszary przyrody ożywionej objęte są ochroną rezerwatową, do której zaliczamy: "Rezerwat Brzeziny" – ścisły, florystyczny o powierzchni 4,81 ha położony w leśnictwie Brzeziny, w którym ochroną objęto jedno z nielicznych stanowisk paproci, „Rezerwat Olbina”- częściowy, leśny o powierzchni 16,63 ha położony w Leśnictwie Wilcze Ługi w miejscowości Pieczyska, w którym ochroną objęto jodłę pospolitą i towarzyszący jej świerk. Oprócz dużej powierzchni lasów, zasoby przyrody ożywionej wzbogaca położony na terenie gminy park podworski w miejscowości Przystania.

ANALIZA UWARUNKOWAŃ ROZWOJU MIEJSCOWOŚCI BRZEZINY

Opracowując analizę dla Brzezin skoncentrowano się na ocenie wewnętrznych zasobów Gminy i miejscowości, jej atutów i problemów, przyjmując z definicji zewnętrzne ograniczenia związane z położeniem geograficznym, obowiązującym w Polsce systemem legislacyjnym, poziomem rozwoju gospodarczego, czy też stanem finansów publicznych.

MOCNE STRONY

1. Czyste powietrze i brak uciążliwego przemysłu.
2. Sprzyjające warunki do produkcji zdrowej żywności.
3. Lasy, woda i korzystny mikroklimat.
4. Ekologiczne środowisko.
5. Istniejąca baza turystyczna.
6. Rezerваты leśne.
7. Walory turystyczno-krajobrazowe.
8. Poziom rozwoju kultury i sztuki.
9. Rozwinięta sfera działalności kulturalnej i rekreacyjnej.
10. Pracowitość mieszkańców.
11. Zaradność lokalnej społeczności w zakresie podejmowania działalności gospodarczej.
12. Zaangażowanie społeczne w pracach na rzecz miejscowości.
13. Społeczna akceptacja władz gminnych.
14. Sieć wodociągowa.
15. Telefonizacja.
16. Rozwinięta infrastruktura techniczna (oczyszczalnia, wysypisko, kanalizacja).

17. Położenie geograficzne i komunikacyjne podnoszące walory turystyczno –rekreacyjne
18. Potencjalne zaplecze budowlane i rekreacyjne dla Kalisza
19. Istnienie zasobów taniej siły roboczej

SŁABE STRONY

1. Mały akwen wodny dla turystyki i wypoczynku.
2. Brak obiektów sportowych.
3. Brak napływu inwestorów i kapitału.
4. Brak dostatecznej ilości miejsc pracy.
5. Niski udział środków własnych w budżecie gminy.
6. Brak przetwórstwa produktów rolnych.
7. Rozdrobnione rolnictwo.
8. Słabe grunty rolne – niska bonitacja gleb.
9. Utrudniony dostęp do wyższych uczelni.
10. Niski poziom wykształcenia mieszkańców.
11. Brak pełnej infrastruktury technicznej.
12. Zbyt mała ilość utwardzonych dróg.
13. Brak sieci gazowej.
14. Nadmierna wycinka lasów prywatnych.
15. Brak rekultywacji terenów leśnych.

SZANSE

1. Rozwój drobnej wytwórczości.
2. Stworzenie grup producenckich.
3. Dotacje z agend rządowych i Unii Europejskiej.
4. Szerszy dostęp do korzystnych kredytów gospodarczych.
5. Przejęcie stawów i części lasów pod potrzeby Rekreacji.
6. Utworzenie na bazie stawów rybnych dużego zbiornika rekreacyjnego.
7. Rozwój turystyki i rekreacji w tym agroturystyki.
8. Zmiana polityki rządu wobec wsi.
9. Realizacja budowy dróg powiatowych i autostrady

10. Przystąpienie do związku gmin w celu realizacji zadań infrastrukturalnych.
11. Poprawa stanu infrastruktury, szczególnie w zakresie gazyfikacji.
12. Budowa zbiornika retencyjnego-rekreacyjnego „Wielowieś Klasztorna” na rzece Prośnie.
13. Gazyfikacja Wsi

ZAGROŻENIA

1. Peryferyjne położenie geograficzne na mapie Wielkopolski utrudniające rozwój gospodarczy.
2. Zła polityka rządu wobec rolnictwa.
3. Brak ostatecznych decyzji w sprawie przekształceń w rolnictwie.
4. Brak opłacalności produkcji rolnej.
5. Ograniczony dostęp do rynku zbytu produktów rolnych.
6. Brak stałych kryteriów finansowania gminy.
7. Malejąca subwencja władz centralnych.
8. Zwiększenie liczby zadań własnych gminy bez zwiększenia środków finansowych na ich realizację.
9. Źle działająca służba Zdrowia.
10. Trudności w przekazywaniu terenów pod potrzeby rekreacji.
11. Odległe położenie od projektowanych autostrad, dróg szybkiego ruchu i połączeń między dużymi ośrodkami gospodarczymi.

PLAN DZIAŁAŃ

Zadania określone w Planie Odnowy Miejscowości Brzeziny są wewnętrznie zgodne a ich osiągnięcie i realizacja nie powoduje negatywnych skutków dla osiągnięcia celów i realizacji zadań strategii wyższego rzędu.

Planowanymi do realizacji zadaniami w miejscowości Brzeziny są, więc:

1. Rozbudowa i nadbudowa Gminnego Ośrodka Kultury Sportu i Rekreacji

Brzeziny

- 2. Budowa windy dla niepełnosprawnych GOKSiR Brzeziny**
- 3. Modernizacja Ośrodka Wczasowego nad kąpieliskiem w Brzezinach**
- 4. Modernizacja oświetlenia ulicznego w m. Brzeziny**

5. **Budowa chodników**
6. **Modernizacja wraz rozbudową hydroforni w Brzezinach (rozbudowa o kolejny zbiornik wody)**
7. **Podjęcie działań doprowadzenia sieci gazowej w m. Brzeziny**
8. **Termomodernizacja i modernizacja Zespołu Szkół w Brzezinach**
9. **Budowa zespołu boisk do gier zespołowych przy Gimnazjum w Brzezinach**
10. **Modernizacja i termomodernizacja Ośrodka Zdrowia w Brzezinach wraz z podjazdem dla osób niepełnosprawnych**
11. **Budowa dróg osiedlowych ul. Krawczykowskiego, ul. Bankowa, ul. Jesionowa, ul. Dębowa, ul. Wierzbowa, ul. Lipowa, ul. Klonowa, ul. Jodłowa, ul. Świerkowa, ul. Kasztanowa**
12. **Budowa parkingu przy ul. Kaliskiej**

Oczywiście warunkiem koniecznym jest zapewnienie odpowiedniego poziomu finansowania tych zadań ze strony władz gminnych, samorządów wyższego szczebla, instytucji dysponujących środkami unijnymi, przedsiębiorstw użyteczności społecznej oraz firm prywatnych.

OPIS ZADAŃ DO REALIZACJI

Na terenie Brzezin przewiduje się wykonać następujące prace:

1. Rozbudowa i nadbudowa Gminnego Ośrodka Kultury Sportu i Rekreacji

Brzeziny

Gminny Ośrodek Kultury Sportu i Rekreacji Brzeziny znajduje się przy ulicy 1000-lecia 10 na działce ewidencyjnej nr 48/1. Przedsięwzięcie będzie polegać na wykonaniu nadbudowy jednej kondygnacji i poszerzeniu jej względem istniejącego obrysu budynku ok. 2,5m.

2. Budowa windy dla niepełnosprawnych GOKSiR Brzeziny

Powyższe działanie dotyczy również Gminnego Ośrodka Kultury Sportu i Rekreacji w Brzezinach. W jego ramach planuje się wykonanie windy umożliwiającej korzystanie z ośrodka

osobom niepełnosprawnym i starszym. Winda będzie spełniać wszystkie niezbędne wymagania odnośnie bezpieczeństwa jak również wygody z jej korzystania.

3. Modernizacja Ośrodka Wczasowego nad kąpieliskiem w Brzezinach

Biorąc pod uwagę ogólny stan budynku planuje się jego modernizację. W ramach tego działania planuje się jego gruntowny remont oraz przystosowanie go do najnowszych standardów. Dodatkowo zamierza się przystosowanie go do dodatkowych zadań. W ramach tego działania planuje się: ocieplenie ścian zewnętrznych budynku wczasowego, remont pomieszczeń wewnątrz budynku i zakup odpowiedniego wyposażenia, wymiana instalacji elektrycznej i hydraulicznej, wymiana okien, budowa parkingu i pola namiotowego, odnowa mola oraz oczyszczenie dna zbiornika całego kąpieliska, odnowa plaży, zakup sprzętu sportowego, doprowadzenie kanalizacji do ośrodka wczasowego i amfiteatru, modernizacja amfiteatru.

4. Modernizacja oświetlenia ulicznego w m. Brzeziny

Biorąc pod uwagę estetykę miejscowości Brzeziny, ale przede wszystkim bezpieczeństwo jej mieszkańców planuje się modernizację oświetlenia ulicznego w miejscowości Brzeziny. Należy je przystosować do nowoczesnych, energooszczędnych rozwiązań.

5. Budowa chodników

Budowa chodników w miejscowości Brzeziny o kolejne zadanie mające za zadanie podniesienie standardów w miejscowości. W kilku miejscach w naszej miejscowości ze względu na duże zapotrzebowanie ze strony mieszkańców należy wybudować chodniki umożliwiające bezpieczne poruszanie się po miejscowości pieszo.

6. Modernizacja wraz rozbudową hydroforni w Brzezinach (rozbudowa o kolejny zbiornik wody)

Ze względu na tendencję rozwojową miejscowości, a co za tym idzie, zwiększające się zapotrzebowanie na wodę planuje się modernizację i rozbudowę miejskiej hydroforni w Brzezinach. Głównie chodzi tu o dostosowanie jej do obowiązujących norm, podniesienie jej efektywności oraz dodanie kolejnego zbiornika na wodę.

7. Podjęcie działań doprowadzenia sieci gazowej w m. Brzeziny

Na terenie Brzezin brakuje sieci gazociągowej. Mieszkańcy miejscowości zaopatrywani są w gaz przez butle gazowe rozprowadzane na terenie gminy. W celu rozwiązania tego planuje się podjęcie działań w celu doprowadzenia sieci gazociągowych w miejscowości Brzeziny. Oczywiście będzie to działanie wieloetapowe i czasochłonne wymagające odpowiednich działań planistycznych.

8. Termomodernizacja i modernizacja Zespołu Szkół w Brzezinach

W ramach tego działania planuje się ocieplenie budynków Zespołu Szkół w Brzezinach oraz ich modernizację. Do zamierzonych przedsięwzięć w ramach tego zadania zalicza się wymiana okien, ocieplenie budynku oraz wymiana systemu grzewczego, a także remont budynku, a w tym także dostosowanie go do najnowszych norm bezpieczeństwa oraz przystosowanie go dla osób niepełnosprawnych.

9. Budowa zespołu boisk do gier zespołowych przy Gimnazjum w Brzezinach

Jednym z priorytetów władz gminy jest udostępnienie jak najlepszych warunków dla rozwoju dzieci i młodzieży. Biorąc ten fakt pod uwagę planuje się budowę boisk do gier zespołowych zlokalizowanych w sąsiedztwie Gimnazjum w Brzezinach. Chodzi tu przede wszystkim o boisko do piłki nożnej, siatkówki i koszykówki, jak również przygotowanie bieżni sportowej oraz wyposażenie boisk w niezbędny sprzęt jak kosze, bramki, czy też siatkę do piłki siatkowej. Wybudowanie zaplecza sanitarno-magazynowego.

10. Modernizacja i termomodernizacja Ośrodka Zdrowia w Brzezinach wraz z podjazdem dla osób niepełnosprawnych

Zamierza się przystosować Ośrodek Zdrowia w Brzezinach dla osób niepełnosprawnych przez wybudowanie podjazdu oraz modernizację samego budynku. Dodatkowo planuje się termomodernizację Ośrodka przez między innymi jego ocieplenie.

11. Budowa dróg osiedlowych ul. Krawczykowskiego, ul. Bankowa, ul. Jesionowa, ul. Dębowa, ul. Wierzbowa, ul. Lipowa, ul. Klonowa, ul. Jodłowa, ul. Świerkowa, ul. Kasztanowa

W ramach tego działania planuje się wybudowanie dróg osiedlowych przy następujących ulicach:

- Ul. Krawczykowskiego
- Ul. Bankowa
- Ul. Jesionowa
- Ul. Dębowa
- Ul. Wierzbowa
- Ul. Lipowa
- Ul. Klonowa
- Ul. Jodłowa
- Ul. Klasztorna
- Ul. Świerkowa

12. Budowa parkingu przy ul. Kaliskiej

W ramach tego działania planuje się wygładzenie oraz utwardzenie terenu przy ulicy Kaliskiej w Brzezinach, a także przygotowanie odpowiedniej infrastruktury pod parking.

UZASADNIENIE REALIZACJI ZADAŃ

Miejscowość Brzeziny posiada bardzo dużo walorów turystycznych, które warto wykorzystać w celu poprawienia atrakcyjności miejscowości. Rozwój infrastruktury turystycznej oraz kulturalnej ma duże znaczenie dla rozwoju lokalnej gospodarki i zaspokojeniu potrzeb mieszkańców. Uzasadnienie poszczególnych działań zostało zawarte poniżej.

1. Rozbudowa i nadbudowa Gminnego Ośrodka Kultury Sportu i Rekreacji

Brzeziny

Gminny Ośrodek Kultury Sportu i Rekreacji Brzeziny z racji zadań, jakie spełnia cieszy się dużym zainteresowaniem ze strony społeczności lokalnej. Dodatkowo jego istnienie oraz zaangażowanie władz gminy i mieszkańców Brzeziny w jego rozwój świadczy bardzo pozytywnie o gminie. Wprowadzenie tej inwestycji w życie jest niewiarygodnie istotna dla poprawy komfortu pracy jak i zwiększeniu możliwości dotarcia do większej ilości zainteresowanych w tym osób

niepełnosprawnych. Inwestycja dodatkowo poprawi walory estetyczne miejscowości, ale przede wszystkim umożliwi efektywniejsze działanie.

2. Budowa windy dla niepełnosprawnych GOKSiR Brzeziny

Uzasadnieniem tego działania jest potrzeba dostosowania ośrodka dla potrzeb osób niepełnosprawnych. Wybudowanie windy znacznie ułatwi takim osobom możliwość z jego korzystania, przez co GOKSiR Brzeziny stanie się dużo bardziej dostępny dla osób niepełnosprawnych. Inwestycja ta znacznie poprawi bezpieczeństwo i stworzy lepsze warunki dla osób niepełnosprawnych do rozwoju i rehabilitacji. Dzięki wdrożeniu tej inwestycji ośrodek będzie mógł lepiej spełniać swą misję. Dodatkowo inwestycja pozytywnie wpłynie na wizerunek miejscowości jak również spełni oczekiwania społeczności lokalnej, bardzo świadomej w tym temacie.

3. Modernizacja Ośrodka Wczasowego nad kąpieliskiem w Brzezinach

Realizację tego działania uzasadnia się niezadowalającym stanem obecnym ośrodka jak również potrzebą zapewnienia większego bezpieczeństwa jak i komfortu korzystania z niego. Dodatkowo realizacja tego działania ma przynieść wymierne efekty w efektywności jego wykorzystania. Zamierza się podnieść jego walory estetyczne, ale również funkcjonalne. Dodatkowo dużą uwagę zwraca się na zwiększenie oszczędności zużycia prądu i gazu oraz wody przez modernizację ośrodka. Poprawa ochrony środowiska jest tu stawiana na czołowym miejscu.

4. Modernizacja oświetlenia ulicznego w m. Brzeziny

Zadanie to uzasadnia się zwiększeniem zarówno bezpieczeństwa mieszkańców jak również poprawieniem walorów estetycznych miejscowości, stawiających Brzeziny w lepszym świetle, ukazujące miejscowość jako zadbane, rozwijające się miejsce atrakcyjnie turystycznie jak również inwestorsko. Nie zostaje również pominięty aspekt oczekiwań społecznych odnośnie tej inwestycji.

5. Budowa chodników

Budowa chodników w poszczególnych miejscach w miejscowości Brzeziny ma na celu poprawienie bezpieczeństwa. Zapewnienie odpowiednich miejsc umożliwiających podróżowanie pieszo po naszej miejscowości zwiększy aspekt bezpieczeństwa dla osób zamieszkujących Brzeziny, jak również dla przejezdnych i odwiedzających. Dodatkowo inwestycja przyczyni się wymiernie do zwiększenia atrakcyjności miejscowości jak również podniesie jej walory estetyczne. Powyższe

zadanie spełni oczekiwania społeczności lokalnej ułatwiając im zarówno pracę jak również życie codzienne.

6. Modernizacja wraz rozbudową hydroforni w Brzezinach (rozbudowa o kolejny zbiornik wody)

Realizacja tego działania przyczyni się do lepszego zarządzania gospodarką wodną w Brzezinach jak również przyczyni się do polepszenia wizerunku miejscowości. Dodatkowo wpłynie pozytywnie na aspekt ochrony środowiska spełni oczekiwania społeczne.

7. Podjęcie działań doprowadzenia sieci gazowej w m. Brzeziny

W celu zaspokojenia potrzeb społecznych jak również polepszeniem warunków życia i pracy na terenie Brzezin realizacja tej inwestycji jest niezwykle istotna. Brana jest tu pod uwagę nie tylko wygoda korzystaniu z sieci gazowej, ale również zwiększenia bezpieczeństwa w stosunku do korzystania z butli. Ważnym aspektem jest również zwiększenie atrakcyjności przez inwestorów zewnętrznych, jak również przedsiębiorców wewnętrznych przez zwiększenie dostępności do tego surowca przez rozbudowę odpowiedniej infrastruktury. Realizacja tego działania umożliwi dalszy rozwój zagadnień związanych z tym tematem na terenie Brzezin.

8. Termomodernizacja i modernizacja Zespołu Szkół w Brzezinach

Realizacja tego zadania przyczyni się do ekonomiczniejszego eksploataowania budynków, co przyczyni się do polepszenia aspektu ochrony środowiska. Ma to związek z ociepleniem budynków. Dodatkowo polepszą się warunki bezpieczeństwa na terenie Zespołu Szkół w Brzezinach, które razem z polepszeniem walorów estetycznych zwiększą komfort pracy pracowników placówki jak również znacznie polepszą warunki zdobywania wiedzy i kształcenia się przez dzieci i młodzież. Zaspokoi to oczekiwania społeczne.

9. Budowa zespołu boisk do gier zespołowych przy Gimnazjum w Brzezinach

Powyższe zadanie nie tylko spełni oczekiwania społeczne, polepszy wizerunek miejscowości i jego walory estetyczne, ale przede wszystkim stworzy bezpieczne miejsce dla dzieci i młodzieży do uprawiania sportów. Zdrowy rozwój najmłodszych jest dla mieszkańców jak i władz Brzezin szalenie istotny.

10. Modernizacja i termomodernizacja Ośrodka Zdrowia w Brzezinach wraz z pojazdem dla osób niepełnosprawnych

Przystosowanie Ośrodka Zdrowia w Brzezinach dla osób niepełnosprawnych jest niezwykle istotna. Równie istotna jest modernizacja budynku, zapewnienie jak największego bezpieczeństwa oraz funkcjonalności ośrodka.

11. Budowa dróg osiedlowych ul. Krawczykowskiego, ul. Bankowa, ul. Jesionowa, ul. Dębowa, ul. Wierzbowa, ul. Lipowa, ul. Klonowa, ul. Jodłowa, ul. Świerkowa, ul. Kasztanowa

Realizacja tego zadania spełni oczekiwania społeczne, przyczyni się do poprawy estetyki miejscowości, a także zwiększy bezpieczeństwo osób zamieszkujących wyżej wymienione osiedla, a także innych mieszkańców Brzezin.

12. Budowa parkingu przy ul. Kaliskiej

Realizacja powyższego zadania znacznie przyczyni się do polepszenia wizerunku Brzezin. Najważniejsze jednak, że znacznie zwiększy komfort pracy i życia mieszkańcom ulicy Kaliskiej i okolic.

ODBIORCY PROJEKTÓW

Odbiorcami projektów są mieszkańcy miejscowości Brzeziny, przejezdni oraz rodziny lokalnych przedsiębiorców i inwestorów.

OCZEKIWANE REZULTATY

Realizacja zadań w ramach Planu Odnowy Miejscowości Brzeziny przyczyni się do polepszenia wizerunku miejscowości i podniesienia poziomu życia lokalnej społeczności.

1. Rozbudowa i nadbudowa Gminnego Ośrodka Kultury Sportu i Rekreacji Brzeziny z windą dla niepełnosprawnych

- - Poprawa warunków życia i pracy,
- - Poprawa estetyki miejscowości,

- - Poprawa możliwości rozwojowych i rehabilitacyjnych mieszkańców,
- - Polepszenie warunków,
- - Zaspokojenie potrzeb społecznych,
- - Zwiększenie atrakcyjności miejscowości,
- - Zwiększenie dostępności ośrodka.

- - Polepszenie warunków dla osób niepełnosprawnych,
- Polepszenie wizerunku miejscowości.

2. Modernizacja Ośrodka Wczasowego nad kąpieliskiem w Brzezinach

- - Poprawa bezpieczeństwa,
- - Zwiększenie ochron środowiska,
- - Zwiększenie atrakcyjności turystycznej,
- - Możliwość rozwoju nowych miejsc pracy,
- - Zaspokojenie potrzeb społecznych,
- - Rozwój fizyczny mieszkańców,
- - Poprawa estetyki miejscowości.

3. Modernizacja oświetlenia ulicznego w m. Brzeziny

- - Zaspokojenie potrzeb społecznych,
- - Poprawa bezpieczeństwa,
- - Zwiększenie atrakcyjności Brzeziny,
- - Poprawa estetyki miejscowości.

4. Budowa chodników

- - Zaspokojenie potrzeb społecznych,
- - Poprawa bezpieczeństwa,
- - Zwiększenie atrakcyjności Brzeziny,
- - Poprawa estetyki miejscowości.

5. Modernizacja wraz rozbudową hydroforni w Brzezinach (rozbudowa o kolejny zbiornik wody)

- - Zaspokojenie potrzeb społecznych,
- - Zwiększenie atrakcyjności miejscowości,
- - Poprawa estetyki miejscowości.

6. Podjęcie działań doprowadzenia sieci gazowej w m. Brzeziny

- - Zaspokojenie potrzeb społecznych,
- - Zwiększenie atrakcyjności miejscowości,
- - Poprawa warunków życia i pracy,
- - Poprawa możliwości rozwojowych miejscowości,
- - Zwiększenie ochrony środowiska,
- - Poprawa estetyki miejscowości.

7. Termomodernizacja i modernizacja Zespołu Szkół w Brzezinach

- - Zaspokojenie potrzeb społecznych,
- - Zwiększenie atrakcyjności miejscowości,
- - Poprawa warunków życia i pracy,
- - Poprawa możliwości rozwojowych miejscowości,
- - Zwiększenie ochrony środowiska,
- - Polepszenie warunków edukacji młodych ludzi,
- - Poprawa estetyki miejscowości.

8. Budowa zespołu boisk do gier zespołowych przy Gimnazjum w Brzezinach

- - Rozwój tożsamości społeczności miejskiej,
- - Zaspokojenie potrzeb społecznych,
- - Poprawa bezpieczeństwa,
- - Zwiększenie atrakcyjności Brzeziny,
- - Rozwój fizyczny mieszkańców,
- - Rozwój fizyczny dzieci i młodzieży,
- - Poprawa estetyki miejscowości.

9. Modernizacja i termomodernizacja Ośrodka Zdrowia w Brzezinach wraz z pojazdem dla osób niepełnosprawnych

- - Poprawa bezpieczeństwa,
- - Zwiększenie ochrony środowiska,
- - Zaspokojenie potrzeb społecznych,
- - Zwiększenie dostępności ośrodka,
- - Polepszenie warunków dla osób niepełnosprawnych,
- - Polepszenie wizerunku miejscowości,
- - Poprawa estetyki miejscowości.

10. Budowa dróg osiedlowych ul. Krawczykowskiego, ul. Bankowa, ul. Jesionowa, ul. Dębowa, ul. Wierzbowa, ul. Lipowa, ul. Klonowa, ul. Jodłowa, ul. Świerkowa, ul. Kasztanowa

- - Zaspokojenie potrzeb społecznych,
- - Poprawa bezpieczeństwa,
- - Zwiększenie atrakcyjności miejscowości,
- - Poprawa estetyki miejscowości.

11. Budowa parkingu przy ul. Kaliskiej

- - Zaspokojenie potrzeb społecznych,
- - Poprawa bezpieczeństwa,
- - Zwiększenie atrakcyjności miejscowości,
- - Poprawa estetyki miejscowości.

12. Modernizacja i termomodernizacja budynku Urzędu Gminy w Brzezinach

- - Zwiększenie atrakcyjności miejscowości,
- - Poprawa estetyki miejscowości.

KOSZT REALIZACJI ZADAŃ

1. Rozbudowa i nadbudowa Gminnego Ośrodka Kultury Sportu i Rekreacji

Brzeziny z windą dla niepełnosprawnych

- 1.080.846,95 zł brutto - branża budowlana
- 97.818,78 zł brutto - branża elektryczna
- 127.575,68 zł brutto - branża sanitarna

razem: **1.306.241,41 zł brutto**

2. Modernizacja Ośrodka Wczasowego nad kąpieliskiem w Brzezinach – ok. 400.000,00 zł brutto /kosztorysu brak/

3. Modernizacja oświetlenia ulicznego w m. Brzeziny – ok. 200.000,00 zł. netto /kosztorysu brak/

4. Budowa chodników –ok. 200.000,00 zł. Brutto /kosztorysu brak/

5. Modernizacja wraz rozbudową hydroforni w Brzezinach (rozbudowa o kolejny zbiornik wody) –ok. 500.000,00 zł./kosztorysu brak/

6. Podjęcie działań doprowadzenia sieci gazowej w m. Brzeziny

Ponieważ projekt znajduję się w fazie projektowania dokładny koszt realizacji nie został określony.

7. Termomodernizacja i modernizacja Zespołu Szkół w Brzezinach – 1.800.000,00 zł. Projekt budowlany jest przygotowany wraz z audytem energetycznym i kosztorysem

8. Budowa zespołu boisk do gier zespołowych przy Gimnazjum w Brzezinach – 1.300.000,00 zł. /kosztorysu brak/

9. Modernizacja i termomodernizacja Ośrodka Zdrowia w Brzezinach wraz z podjazdem dla osób niepełnosprawnych – 250.000,00 zł. /kosztorysu brak/

10. Budowa dróg osiedlowych ul. Krawczykowskiego, ul. Bankowa, ul. Jesionowa, ul. Dębowa, ul. Wierzbowa, ul. Lipowa. ul. Klonowa, ul. Jodłowa, ul. Świerkowa, ul. Kasztanowa – ok. 1.000.000,00 zł. /kosztorysu brak/

11. Budowa parkingu przy ul. Kaliskiej – ok. 100.000,00 zł. /kosztorysu brak/

12. Modernizacja i termomodernizacja Budynku Urzędu Gminy w Brzezinach – ok. 150.000,00 zł /kosztorysu brak/

HARMONOGRAM REALIZACJI PROJEKTÓW

Harmonogram realizacji poszczególnych zadań przedstawia tabelka zawarta poniżej.

RODZAJ ZADANIA	2008	2009	2010	2011	2012	2013	2014
Rozbudowa i nadbudowa Gminnego Ośrodka Kultury Sportu i Rekreacji Brzeziny							
Budowa windy dla niepełnosprawnych GOKSiR Brzeziny							
Modernizacja oświetlenia ulicznego w m. Brzeziny							
Modernizacja Ośrodka Wczasowego nad kąpieliskiem w Brzezinach							
Budowa chodników							
Termomodernizacja i modernizacja Zespołu Szkół w Brzezinach							
Modernizacja wraz rozbudową hydroforni w Brzezinach (rozbudowa o kolejny zbiornik wody)							

Budowa zespołu boisk do gier zespołowych przy Gimnazjum w Brzezinach							
Modernizacja i termomodernizacja Ośrodka Zdrowia w Brzezinach wraz z podjazdem dla osób niepełnosprawnych							
Budowa dróg osiedlowych ul. Krawczykowskiego, ul. Bankowa, ul. Jesionowa, ul. Dębowa, ul. Wierzbowa, ul. Lipowa. ul. Klonowa, ul. Jodłowa, ul. Świerkowa, ul. Kasztanowa							
Podjęcie działań doprowadzenia sieci gazowej w m. Brzeziny							

Termin inwestycji polegającej na budowie parkingu przy ul. Kaliskiej nie został jeszcze ustalony.

PODSUMOWANIE

Wdrożenie Planu Odnowy Miejscowości rozpocznie się poprzez wprowadzenie go w życie uchwałą Rady Gminy Brzeziny.

Opracowany Plan Odnowy Miejscowości zakłada w przeciągu paru najbliższych lat realizację kilku zadań. Plan ten sprecyzował oczekiwany kierunek w rozwoju miejscowości, a także sformułował priorytet i cele, do osiągnięcia, których należy dążyć, aby poprawić komfort życia jej mieszkańców. Na pierwszy plan wysuwa się projekt Rozbudowa i nadbudowa Gminnego Ośrodka Kultury Sportu i Rekreacji Brzeziny oraz budowa windy dla niepełnosprawnych w tym ośrodku, poprawią one estetykę miejscowości i polepszą jej wizerunek, jednak, co najważniejsze stworzy sprzyjające warunki rozwoju ośrodka i stworzą lepsze warunki do jego działania.

Kolejne zadania: spowodują, że Brzeziny będą postrzegane jako estetyczna, zorganizowana miejscowość, przyjazna mieszkańcom oraz przejeźdnym, atrakcyjna turystycznie oraz inwestycyjnie. Opisane w Planie Odnowy Miejscowości Brzeziny zadania powinny przynieść poprawę jakości życia mieszkańców.

KONSULTACJE SPOŁECZNE

W dniu 30 kwietnia 2008 roku w Gminnym Ośrodku Kultury Sportu i Rekreacji w Brzezinach przy ulicy 1000-lecia 10 odbyły się konsultacje społeczne z mieszkańcami Brzezin związane z planowaną inwestycją w ramach PROW 2007-2013 Odnowa i rozwój wsi. Mieszkańcy Brzezin nie wnieśli sprzeciwu wobec zamiaru realizacji przez Urząd Gminy inwestycji oraz, co bardziej istotne, w pełni poparli projekt.