

OS.6221.92.2022

PLAY

iliad
GROUP

Poznań, 2022.10.14

Prowadzący instalację

P4 Sp. z o. o.
ul. Wynalazek 1
02 – 677 Warszawa

adres do korespondencji:

P4 Sp. z o. o.
ul. Roosevelta 18,
60-829 Poznań

STAROSTWO POWIATOWE
W CHODZIEŻY

Wpł. 20. 10. 2022

Nr. 20003

Załatwia: OS

Ilość załączników:

00003

Starostwo Powiatowe w Chodzieży
Wydział Ochrony Środowiska, Rolnictwa i Leśnictwa

dotyczy stacji bazowej telefonii komórkowej operatora P4 Sp. z o. o. CHD3054

Na podstawie art. 152 ust. 2 ustawy z dnia 27 kwietnia 2001 r. Prawo ochrony środowiska (t.j. Dz. U. z 2020 r. poz. 1219 z późn. zm.) zwanej dalej w skrócie POŚ a także zgodnie z wymogami Rozporządzenie Ministra Środowiska z dnia 2 lipca 2010 r. w sprawie rodzajów instalacji, których eksploatacja wymaga zgłoszenia (t.j. Dz. U. z 2019 r. poz. 1510)

P4 Sp. z o. o. z siedzibą w Warszawie zgłasza instalację wytwarzającą pole elektromagnetyczne:

z. nr 150/2, obręb 0005, 64-840 Dziewoklucz, gm. Budzyń, pow. chodzieski

P4 sp. z o.o. dokonuje zgłoszenia z wykorzystaniem formularza będącego załącznikiem do Rozporządzenia Ministra Środowiska z dnia 2 lipca 2010 r. w sprawie zgłoszenia instalacji wytwarzających pola elektromagnetyczne (Dz. U. Nr 130, poz. 879), które utraciło moc, podkreślając, iż obecnie zakres informacji które zgłoszenie powinno zawierać wyznacza wyłącznie ww. art. 152 ust. 2 POŚ a informacje wykraczające poza ten zakres podaje jedynie ze względu na praktykę utrwaloną na gruncie rozporządzenia obowiązującego do dnia 1 stycznia 2021 roku.

Załączniki:

- formularz zgłoszenia stacji CHD3054 wraz z załącznikiem;
- odpis dokumentu pełnomocnictwa wraz z potwierdzeniem uiszczenia opłaty skarbowej w wysokości 17 złotych od jego złożenia;
- potwierdzenie uiszczenia opłaty skarbowej od przyjęcia zgłoszenia - 120 złotych.

Z poważaniem

J. Minc

Jarosław Minc

(22) 319 48 17

kom. 790004089

Potwierdzenie dyspozycji przelewu

Transakcja			
Numer transakcji	000000116679791_20220926_0000000491	Data realizacji w banku	2022-09-26
Rachunek WN	54109010560000000116679791	Data wysłania do banku	2022-09-26
Rachunek MA	97109013170000000031011932	Data księgowania	2022-09-26
Typ transferu	OBCIĄŻENIE		
Status	ZAKSIĘGOWANA W BANKU		
Dane nadawcy	P4 SP. Z O.O. UL. WYNALAZEK 1 02-677 WARSZAWA		
Dane adresata	Urząd Miasta Chodzież ul. Paderewskiego 2 64-800 Chodzież		
Tytuł transakcji	OPL.SKARBOWA/CHD3054 opłata za zgłosz inst.		
Kwota	137,00 PLN		
Kanał	GTB Connect		

Niniejszy dokument jest wydrukiem komputerowym sprządzonym w GTB Connect i nie wymaga dodatkowych podpisów ani stempla bankowego.

Dokument sporządzony na podst. art 7 ustawy Prawo Bankowe (Dz.U. nr 72 z 2002r., poz 665, z późniejszymi zmianami).

PEŁNOMOCNICTWO Nr 101/01/2017

Działając jako osoby uprawnione do reprezentacji Spółki działającej pod firmą **P4 Spółka z ograniczoną odpowiedzialnością** z siedzibą i adresem w Warszawie przy ul. Taśmowej 7, wpisanej do rejestru przedsiębiorców prowadzonego przez Sąd Rejonowy dla m.st. Warszawy, XIII Wydział Gospodarczy Krajowego Rejestru Sądowego, pod numerem KRS 0000217207, NIP: 951-21-20-077, kapitał zakładowy w wysokości 48.856.500,00 złotych („Spółka”), niniejszym udzielamy pełnomocnictwa:

Panu Jarosławowi Minc
posiadającemu nadany numer PESEL [REDAKCYJNIE USUNIĘTY]
(„Pełnomocnik”)

- 1) do reprezentowania Spółki w negocjacjach związanych z:
 - najmem, dzierżawą lub innym sposobem korzystania z nieruchomości gruntowych, budynków, pomieszczeń oraz konstrukcji i urządzeń z nimi związanych, jak również ich części („Zasobów”),
 - wstępnego ustalenia warunków odpowiednich umów dotyczących korzystania z Zasobów,
 - ustalaniem we właściwych urzędach, organach administracji i instytucjach, wszelkich danych niezbędnych do zawarcia umów dotyczących Zasobów oraz ich właścicieli i użytkowników, oraz do podejmowania wszelkich czynności związanych z takimi negocjacjami;
- 2) do wykonywania praw i obowiązków wynikających z zawartych umów najmu lub umów dzierżawy nieruchomości, w szczególności do dokonywania odbioru przedmiotu najmu i dzierżawy, podpisywania protokołu przejęcia przedmiotu najmu lub dzierżawy oraz wstępu na teren przedmiotu najmu i dzierżawy;
- 3) do reprezentowania Spółki przed Zakładami Energetycznymi;
- 4) do reprezentowania Spółki przed organami administracji publicznej we wszystkich instancjach, w sprawach związanych z prowadzoną przez Spółkę budową, eksploatacją i demontażem infrastruktury telekomunikacyjnej, oraz
- 5) do podpisywania oświadczeń o dysponowaniu nieruchomością na cele budowlane.

Niniejsze pełnomocnictwo nie umocowuje Pełnomocnika do zawierania jakichkolwiek umów lub porozumień lub do zaciągania zobowiązań finansowych w imieniu Spółki i na jej rzecz.

Niniejsze pełnomocnictwo nie upoważnia do ustanawiania pełnomocników dalszych.


Pełnomocnictwo wygasa w przypadku zaistnienia jednej z poniżej wymienionych zdarzeń:

- 1) z chwilą ustania stosunku pracy pomiędzy Spółką i pełnomocnikiem lub z chwilą rozwiązania lub wypowiedzenia umowy o świadczenie usług pomiędzy Spółką a pełnomocnikiem,
- 2) z chwilą odwołania pełnomocnictwa,
- 3) w innych przypadkach określonych przepisami prawa.

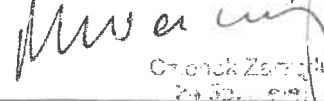
Pełnomocnictwo obowiązuje od dnia 1 lutego 2017 roku.

Warszawa, dnia 10 stycznia 2017 roku

W imieniu Spółki:


Hanna Gronberg
Wiceprezesa Zarządu
P4 Sp. z o.o.

Michał Wawrzyniakiewicz


Członek Zarządu
P4 Sp. z o.o.

Kancelaria Notarialna
Dominika Sokalska Agnieszka Sroczyńska
Spółka cywilna
60-835 Poznań, ul. Mickiewicza 27/1
tel. 612230470, 612237150
www.notariuszrp.pl

Numer Repertorium A 8555/2021

Ja, niżej podpisana poświadczam zgodność niniejszej kopii z okazanym dokumentem.--

Pobrano: -----

- a) taksa notarialna w myśl § 13 Rozporządzenia Ministra Sprawiedliwości z 28 dnia czerwca 2004 roku w sprawie maksymalnych stawek taksy notarialnej, w kwocie..... 03 zł 00 gr
- b) podatek od towarów i usług od kwoty a w myśl art. 41 ustawy z dnia 11 marca 2004 roku o podatku od towarów i usług, stawka 23%, w kwocie..... 00 zł 69 gr

Razem:..... 03 zł 69 gr

słownie: trzy złote sześćdziesiąt dziewięć groszy. -----

Poznań, dnia szóstego grudnia dwa tysiące dwudziestego pierwszego (06.12.2021)

roku. -----



Dominika Sokalska
Agnieszka Sroczyńska
NOTARIUSZ

**FORMULARZ ZGŁOSZENIA INSTALACJI WYTWARZAJĄCYCH POLA
ELEKTROMAGNETYCZNE**

I. Wypełnia podmiot prowadzący instalację dokonujący jej zgłoszenia

1. Nazwa i adres organu ochrony środowiska właściwego do przyjęcia zgłoszenia

Starostwo Powiatowe w Chodzieży
Wydział Ochrony Środowiska, Rolnictwa i Leśnictwa
64-800 Chodzież
ul. Wiosny Ludów 1

2. Nazwa instalacji zgodna z nazewnictwem stosowanym przez prowadzącego instalację

CHD3054 (zgłoszenie nr 1)

3. Określenie nazw jednostek terytorialnych (gmin, powiatów i województw), na których terenie znajduje się instalacja, wraz z podaniem symboli NTS jednostek terytorialnych, na których terenie znajduje się instalacja.
woj. WIELKOPOLSKIE 2.4.30 (TERYT: 30) (KTS: 10023000000000), pow. chodzieski 4.4.30.60.01 (TERYT: 3001) (KTS: 10023016001000), gm. Budzyń 5.4.30.60.01.02.2 (TERYT: 3001022) (KTS: 10023016001022)

4. Oznaczenie prowadzącego instalację, jego adres zamieszkania lub siedziby

P4 Sp. z o.o., ul Wynałazek 1, 02-677 Warszawa

5. Adres zakładu, na którego terenie prowadzona jest eksploatacja instalacji

z. nr 150/2, obręb 0005, 64-840 Dziewoklucz, gm. Budzyń, pow. chodzieski

6. Rodzaj instalacji zgodnie z załącznikiem nr 2 rozporządzenia Ministra Środowiska z dnia 2 lipca 2010r. w sprawie zgłoszenia instalacji wytwarzających pola elektromagnetyczne (Dz. U. nr 130, poz. 879).

Instalacja radiokomunikacyjna, której moc promieniowana izotropowo wynosi nie mniej niż 15W, emitująca pola elektromagnetyczne o częstotliwościach od 30 kHz do 300 GHz.

7. Rodzaj i zakres prowadzonej działalności, w tym wielkość produkcji lub wielkość świadczonych usług.

Usługi telekomunikacyjne bez prowadzenia produkcji. Wielkość świadczonych usług: usługi telekomunikacyjne dla ilości do 2000 użytkowników jednocześnie.

8. Czas funkcjonowania instalacji (dni tygodnia i godziny)

Wszystkie dni tygodnia, 24 godziny na dobę.

9. Emisja pola elektromagnetycznego o równoważnych mocach promieniowanych izotropowo (EIRP) poszczególnych anten:

Antena Sektorowa 11_GT: 1011W

Antena Sektorowa 12_LV: 479W

Antena Sektorowa 13_NV: 479W

Antena Sektorowa 21_GT: 1011W

Antena Sektorowa 22_LV: 479W

Antena Sektorowa 23_NV: 479W

Antena Sektorowa 31_GT: 1011W

Antena Sektorowa 32_LV: 479W

Antena Sektorowa 33_NV: 479W

Radiolinia RL1: 6166W

10. Opis stosowanych metod ograniczenia emisji

Instalacja ogranicza wielkość emisji w sposób automatyczny do wartości nie większych niż niezbędne do zapewnienia obsługi użytkowników sieci. Metoda zgodna z zasadą działania systemu telefonii komórkowej określona odpowiednimi normami.


11. Informacja czy stopień ograniczenia wielkości emisji jest zgodny z obowiązującymi przepisami

Konstrukcja stacji ogranicza wielkość emisji, tak że obowiązujące przepisy i normy dotyczące pól elektromagnetycznych są zachowane.

12. Szczegółowe dane odpowiednio do rodzaju instalacji zgodnie z wymaganiami określonymi w załączniku 2 do rozporządzenia, które utraciło moc dnia 1 stycznia 2021 roku.

LP 1. Współrzędne geograficzne anten instalacji:
Antena Sektorowa 11_GT: (17°04'24.1"E,52°54'13.2"N)
Antena Sektorowa 12_LV: (17°04'24.1"E,52°54'13.2"N)
Antena Sektorowa 13_NV: (17°04'24.1"E,52°54'13.2"N)
Antena Sektorowa 21_GT: (17°04'24.1"E,52°54'13.2"N)
Antena Sektorowa 22_LV: (17°04'24.1"E,52°54'13.2"N)
Antena Sektorowa 23_NV: (17°04'24.1"E,52°54'13.2"N)
Antena Sektorowa 31_GT: (17°04'24.1"E,52°54'13.2"N)
Antena Sektorowa 32_LV: (17°04'24.1"E,52°54'13.2"N)
Antena Sektorowa 33_NV: (17°04'24.1"E,52°54'13.2"N)
Radiolinia RL1: (17°04'24.1"E,52°54'13.2"N)

LP 2. Częstotliwość pracy instalacji:
800MHz,900MHz,1800MHz,2100MHz,23GHz

LP 3.	<p>Wysokość środków elektrycznych anten nad poziomem terenu:</p> <p>Antena Sektorowa 11_GT: 58,50m Antena Sektorowa 12_LV: 58,50m Antena Sektorowa 13_NV: 58,50m Antena Sektorowa 21_GT: 58,50m Antena Sektorowa 22_LV: 58,50m Antena Sektorowa 23_NV: 58,50m Antena Sektorowa 31_GT: 58,50m Antena Sektorowa 32_LV: 58,50m Antena Sektorowa 33_NV: 58,50m Radiolinia RL1: 55,00m</p>
LP 4.	<p>Emisja pola elektromagnetycznego o równoważnych mocach promieniowanych izotropowo (EIRP) poszczególnych anten:</p> <p>Antena Sektorowa 11_GT: 1011W Antena Sektorowa 12_LV: 479W Antena Sektorowa 13_NV: 479W Antena Sektorowa 21_GT: 1011W Antena Sektorowa 22_LV: 479W Antena Sektorowa 23_NV: 479W Antena Sektorowa 31_GT: 1011W Antena Sektorowa 32_LV: 479W Antena Sektorowa 33_NV: 479W Radiolinia RL1: 6166W</p>
LP 5.	<p>Zakresy azymutów i kątów pochylenia osi głównych wiązek promieniowania poszczególnych anten Instalacji:</p> <p>Antena Sektorowa 11_GT: azymut 10°, pochylenie 0-10° (900MHz) Antena Sektorowa 12_LV: azymut 10°, pochylenie 0-10° (800MHz), pochylenie 2-12° (1800MHz), pochylenie 2-12° (2100MHz) Antena Sektorowa 13_NV: azymut 10°, pochylenie 0-10° (800MHz), pochylenie 2-12° (1800MHz), pochylenie 2-12° (2100MHz) Antena Sektorowa 21_GT: azymut 130°, pochylenie 0-10° (900MHz) Antena Sektorowa 22_LV: azymut 130°, pochylenie 0-10° (800MHz), pochylenie 2-12° (1800MHz), pochylenie 2-12° (2100MHz) Antena Sektorowa 23_NV: azymut 130°, pochylenie 0-10° (800MHz), pochylenie 2-12° (1800MHz), pochylenie 2-12° (2100MHz) Antena Sektorowa 31_GT: azymut 260°, pochylenie 0-10° (900MHz) Antena Sektorowa 32_LV: azymut 260°, pochylenie 0-10° (800MHz), pochylenie 2-12° (1800MHz), pochylenie 2-12° (2100MHz) Antena Sektorowa 33_NV: azymut 260°, pochylenie 0-10° (800MHz), pochylenie 2-12° (1800MHz), pochylenie 2-12° (2100MHz) Radiolinia RL1: azymut 108°</p>
LP 6.	<p>Niniejsza instalacja radiokomunikacyjna nie zalicza się do przedsięwzięć, o których mowa w przepisach wydanych na podstawie art. 60 ustawy z dnia 3 października 2008 r. o udostępnianiu informacji o środowisku i jego ochronie, udziale społeczeństwa w ochronie środowiska oraz o ocenach oddziaływania na środowisko – podobnie jak każda inna instalacja radiokomunikacyjna (co jest skutkiem uchylecia ze skutkiem od dnia 4 czerwca 2022 roku przepisów § 2 ust. 1 pkt 7) oraz § 3 ust. 1 pkt 8) rozporządzenia w sprawie przedsięwzięć mogących znacząco oddziaływać na środowisko, na podstawie rozporządzenia Rady Ministrów z dnia 5 maja 2022r. zmieniającego rozporządzenie w sprawie przedsięwzięć mogących znacząco oddziaływać na środowisko; Dz. U. 2022 poz. 1071 z dnia 20 maja 2022r.)</p>
LP 7.	<p>Sprawozdanie z wykonanych pomiarów poziomów pól elektromagnetycznych, o których mowa w art. 122a ust. 1 pkt 1) Prawa ochrony środowiska – jako załącznik.</p>
<p>13. Miejscowość, data: Poznań, 2022-10-14 Imię i nazwisko osoby reprezentującej prowadzącego instalację: Jarosław Minc Podpis: </p>	
<p>II. Wypełnia organ ochrony środowiska przyjmujący zgłoszenie</p>	
<p>Data zarejestrowania zgłoszenia </p>	<p>Numer zgłoszenia </p>



AB 413

RADIOLOG S.C.
Tadeusz Piotrowski i Janusz Rzepka
Mariusz Piotrowski i Mateusz Rzepka
71-026 Szczecin, ul. Dworska 46
tel. 607-247-246
e-mail: radiolog_sc@poczta.onet.pl

SPRAWOZDANIE NR SP- 42/254/22/OS

Z POMIARÓW PÓL ELEKTROMAGNETYCZNYCH WYKONANYCH DLA CELÓW OCHRONY ŚRODOWISKA

Obiekt: Stacja bazowa telefonii komórkowej P4

Numer: CHD3054

**Adres: dz. nr 150/2, obręb 0005, 64-840 Dziewoklucz, gm. Budzyń,
pow. chodzieski
woj. wielkopolskie**

**Zleceniodawca: P4 sp. z o.o.
ul. Wynalazek 1, 02-677 Warszawa**

**SPRAWOZDANIE NR SP- 42/254/22/OS
Z POMIARÓW PÓL ELEKTROMAGNETYCZNYCH
wykonanych dla celów ochrony środowiska**

I. INFORMACJE O UŻYTKOWNIKU**1. Zleceniodawca:**

- nazwa: P4 sp. z o.o.
- adres: ul. Wynalazek 1, 02-677 Warszawa

2. Miejsce zainstalowania:

- obiekt: Stacja bazowa telefonii komórkowej P4
- numer: CHD3054
- miejsce: dz. nr 150/2, obręb 0005, 64-840 Dziewoklucz, woj. wielkopolskie

II. CHARAKTERYSTYKA ŹRÓDEŁ PEM***Tabela 1. Parametry systemu nadawczo-odbiorczego 2100, 1800, 900 i 800 MHz**

Typ nadajników		Huawei DBS	Rzeczywisty czas pracy [h/doba]		24	
Charakterystyka promieniowania		Kierunkowa	Rodzaj wytwarzanego pola		Stacjonarne	
			Współrzędne geograficzne		52°54'13.22"N, 17°04'24.13"E	
Lp.	Antena Producent / Typ	Azymut [°]	Wysokość zawieszenia [m] n.p.t.	Pasmo [MHz]	Zakres tilt min-max [°]	EIRP dla anteny [W]
1	Huawei A704517R0	10	58,5	900	0 - 10	1011
2	Huawei ADU4518R12	10	58,5	800	0 - 10	479
				1800	2 - 12	
				2100	2 - 12	
3	Huawei ADU4518R12	10	58,5	800	0 - 10	479
				1800	2 - 12	
				2100	2 - 12	
4	Huawei A704517R0	130	58,5	900	0 - 10	1011
5	Huawei ADU4518R12	130	58,5	800	0 - 10	479
				1800	2 - 12	
				2100	2 - 12	
6	Huawei ADU4518R12	130	58,5	800	0 - 10	479
				1800	2 - 12	
				2100	2 - 12	
7	Huawei A704517R0	260	58,5	900	0 - 10	1011
8	Huawei ADU4518R12	260	58,5	800	0 - 10	479
				1800	2 - 12	
				2100	2 - 12	
9	Huawei ADU4518R12	260	58,5	800	0 - 10	479
				1800	2 - 12	
				2100	2 - 12	

***Tabela 2. Parametry radiolinii**

Lp.	Linia radiowa		Antena			
	Częstotliwość pracy [GHz]	moc wyjściowa [dBm]	Typ/ producent	średnica anteny [m]	azymut [°]	wysokość zainstal. [m]
1	23	28	A23D06	0,6	108	55,0

* dane dostarczone przez klienta

Inne źródła PEM: W obszarze pomiarowym badanego obiektu nie występują inne źródła promieniowania pola elektromagnetycznego, które w zakresie badanych częstotliwości bezpośrednio wpływają na wynik wartości mierzonej natężenia pola elektromagnetycznego.

III. OPIS POMIARÓW

Cel badań: Sprawdzenie dotrzymania dopuszczalnych poziomów pól elektromagnetycznych, w otoczeniu instalacji wytwarzających takie pola.

- Data pomiarów:** 10.10.2022 r.
- Nazwiska osób wykonujących pomiary:** Tadeusz Piotrowski, Mariusz Piotrowski,
- Firma zatrudniająca osoby wykonujące pomiary:** Radiolog S.C. posiadająca Certyfikat akredytacji laboratorium badawczego nr AB 413, z dnia 10 stycznia 2019 r., wydany przez Polskie Centrum Akredytacji w Warszawie, ważny do dnia 24.01.2023 r.
- Informacje o parametrach pracy stacji oraz trybu pracy:** przedstawił Zleceniodawca
- Aparatura pomiarowa:**

Tabela 3. Opis zestawu pomiarowego

1.	Miernik	NBM- 550 nr B-0404 Szerokopasmowy Miernik Natężenia PEM zakres pracy: a) temperaturowy od -10°C do +50°C, b) wilgotność od 5% do 95% SMP2 nr 15SN0135 Szerokopasmowy Miernik Natężenia PEM zakres pracy: a) temperaturowy od -10°C do +50°C, b) wilgotność od 5% do 95%
	Sondy pomiarowe	EF6091 nr 01053, zakres pracy: a) temperaturowy od 0°C do 50°C, b) wilgotność od 5% do 95% WPF8 HP nr 20WPO41079 zakres pracy: a) temperaturowy od - 10°C do 50°C, b) wilgotność od 5% do 95%
	Zakres pomiaru pola	EF6091: 0,5 ÷ 300 V/m , WPF8 HP: 0,3 ÷ 1000 V/m
	Zakres pomiaru częstotliwości	EF6091: 0,08 ÷ 90 GHz, WPF8 HP: 0,1 MHz ÷ 8 GHz
	Niepewność pomiaru została określona zgodnie z dokumentem EA-4/16. Podane wartości niepewności stanowią niepewności rozszerzone przy prawdopodobieństwie rozszerzenia ok. 95% i współczynnika rozszerzenia k=2. Wynosi dla pomiaru składowej elektrycznej sondy:	EF6091 w paśmie częstotliwości 0,85 ÷ 10 GHz: - w zakresie od 1 do 2 V/m wynosi 24,2 % - w zakresie od 2 do 250 V/m wynosi 20,0 % EF6091 w paśmie częstotliwości 10 ÷ 90 GHz: - w zakresie od 1 do 2 V/m wynosi 29,0 % - w zakresie od 2 do 250 V/m wynosi 25,5 % WPF8 HP: w paśmie częstotliwości 0,3 ÷ 8 GHz: wynosi 24,4 %
	Świadectwa wzorcowania mierników Narda - NBM- 550 nr B-0404 i SMP2 nr 15SN0135	LWiMP/W/050/21 z dnia 17.02.2021 r. i LWiMP/W/304/22 z dnia 07.10.2022 r. wydane przez Laboratorium Wzorców w Metrologii Pola Elektromagnetycznego Instytutu Telekomunikacji, Teleinformatyki i Akustyki Politechnika Wroclawska. Nr akredytacji nr AP 078.
	Sprawdzenie bieżące mierników Narda - NBM- 550 nr B-04040404 i SMP2 nr 15SN0135	Według procedury określonej w Instrukcji roboczej dla przyrządu pomiarowego NBM- 550 nr B-0404: IRO-NARDA i SMP2: IRO-SMP2
2.	Miernik	Termohigrometr nr 023/2012
	Zakres pomiaru temperatury	od - 40°C do + 70°C
	Zakres pomiaru wilgotności	od 0% do + 99%
3.	Świadectwo wzorcowania	nr 2951.1-M54 -4180-1501/15, z dnia 19 sierpnia.2015 r., wydane przez GUM w Warszawie
	Przymiar wstęgowy/ dalmierz	typ MBI-50 / DISTO™ D510
	Długość pomiaru	50 m; / 250 m
4.	Świadectwo wzorcowania / certyfikat	6W1/718/15 z dnia 20 sierpnia 2015 r., wydane przez Urząd Miar w Gdańsku / 1096688857 z dnia 03 marca 2021 r
	Odbiornik GPS	Garmin GPSMAP 64s
	Dokładność	0,1°

6. Metodyka wykonania pomiarów:

Rozporządzenie Ministra Klimatu z dnia 17.02.2020 r. w sprawie sposobów dotrzymania dopuszczalnych poziomów pól elektromagnetycznych w środowisku (Dz. U. 2020, poz. 258, z późn. zmianami Dz. U. RP z 2022 r. poz.1121).

7. Przepisy prawne:

- Rozporządzenie Ministra Zdrowia, z dnia 17.12.2019 r. w sprawie poziomów pól elektromagnetycznych środowisku (Dz. U. RP z dnia 19.12.2019, poz. 2448).
- Prawo ochrony środowiska (Dz. U. z 2019 r. poz. 1396, z późn. zm. oraz z 2020 r. poz. 695 art.31).

8. Opis warunków w jakich były wykonane pomiary:

Stacja bazowa CHD3054 usytuowana jest na obrzeżach miejscowości przy drodze asfaltowej. Anteny i szafki RRU zamontowane są na wieży a urządzenia znajdują się szafie APM, przy jej podstawie. W otoczeniu stacji znajdują się pola oraz zabudowa mieszkalna i gospodarcza. Analiza parametrów technicznych wykazała, że urządzenia nadawcze stacji pracują w paśmie częstotliwości: 2100, 1800, 900 i 800 MHz. Moc wyjściowa w.cz. nadajników doprowadzona jest do anten przy pomocy ekranowanych fiderów.

Pomiary w otoczeniu Stacji bazowej wykonano wzdłuż kierunków maksymalnego zasięgu oddziaływania elektromagnetycznego promieniowania niejonizującego określonych azymutami anten sektorowych: 10°, 130°, 260° oraz azymutem anteny radiolinii 108° do odległości dla których stwierdzono, w miejscach dostępnych dla ludności, występowanie pól elektromagnetycznych o najwyższym poziomie, które pochodzą od badanej instalacji, w godzinach 8⁰⁰-10¹⁵ podczas rzeczywistej pracy urządzeń wytwarzających pola. Anteny sektorowe ustawiono dla średniego pochylenia wiązek.

Pomiary w przyjętych pionach pomiarowych wykonano w punktach położonych na wysokościach od 0,3 m do 2,0 m nad powierzchnią ziemi lub nad innymi powierzchniami, na których mogą przebywać ludzie, przyjmując za wynik pomiaru maksymalny poziom elektromagnetycznego promieniowania niejonizującego.

Przy doborze pionów pomiarowych uwzględniono charakter i sposób zagospodarowania terenu otaczającego stację bazową.

8.1. Warunki meteorologiczne / środowiskowe:

	Temperatura [°C]	Wilgotność [%]	Opady atmosferyczne
początek badań	9,2	69,0	nie wystąpiły
koniec badań	11,9	64,4	nie wystąpiły

9. Sposób identyfikacji widma częstotliwości:

Częstotliwości źródeł zidentyfikowano na podstawie analizy dokumentacji technicznej dostarczonej przez Zleceniodawcę.

IV. WYNIKI POMIARÓW

Wyniki pomiarów ważne są jedynie dla danej konfiguracji urządzeń w dniu, w którym wykonano pomiary.

załącznik nr 1 – tabela z wynikami pomiarów

Wynik pomiaru, to maksymalna wartości chwilowa zmierzona w danym pionie pomiarowym powiększony o: - rozszerzoną niepewność pomiaru U dla współczynnika rozszerzenia $k = 2$ (zgodnie z zapisami w tabeli 3-opis zestawu pomiarowego).

Piony pomiarowe oznaczone literą nie ujęte w zał. graficznym i położone są do 10 m od podstawy wieży. <0,5 V/m – wartość mezurandu odpowiadająca dolnej granicy zakresu pomiarowego skredytowanej metody.

Tabela 4. Dopuszczalne poziomy pól elektromagnetycznych

Parametr fizyczny	Składowa elektryczna	Składowa magnetyczna
Zakres częstotl. pola elektromagnetycznego		
od 400 MHz do 2000 MHz	$1,375 \times f^{0,5}$ V/m	$0,0037 \times f^{0,5}$ A/m
Od 2 GHz do 300 GHz	61 V/m	0,16 A/m

Do wyznaczania wartości wskaźnikowych WME i WMH przyjęto najniższe wartości dopuszczalne poziomów pól elektromagnetycznych w/w zakresów częstotliwości tj. WME 28 V/m i WMH 0,073 A/m.

V. WNIOSKI

Na podstawie wykonanych pomiarów elektromagnetycznego promieniowania niejonizującego przedstawionych w niniejszym sprawozdaniu stwierdza się, że w otoczeniu Stacji bazowej CHD3054, zlokalizowanej na działce dz. nr 150/2, obręb 0005, w miejscowości Dziewoklucz, dopuszczalne poziomy pól elektromagnetycznych w środowisku określone w przepisach wydanych na podstawie art. 122 ust. 1 ustawy z dnia 27 kwietnia 2001 r. – Prawo ochrony środowiska uznaje się za dotrzymane, udokumentowano, że żadna z wartości wskaźnikowych nie przekracza wartości 1.

■ Sprawozdanie zawiera 5 stron i 2 załączniki:

- nr 1 – tabela z wynikami pomiarów,
- nr 2 – mapa z rozmieszczeniem pionów pomiarowych wokół obiektu.

■ Otrzymują:

1. Zleceniodawca: 1 egz.
2. a / a: 1 egz.

Sprawozdanie autoryzował:

Podpis jest prawidłowy
Dokument podpisany przez Tadeusz
Piotrowski
Data: 2022.10.11 10:19:48 CEST

Sprawozdanie sporządził:

Mariusz Piotrowski

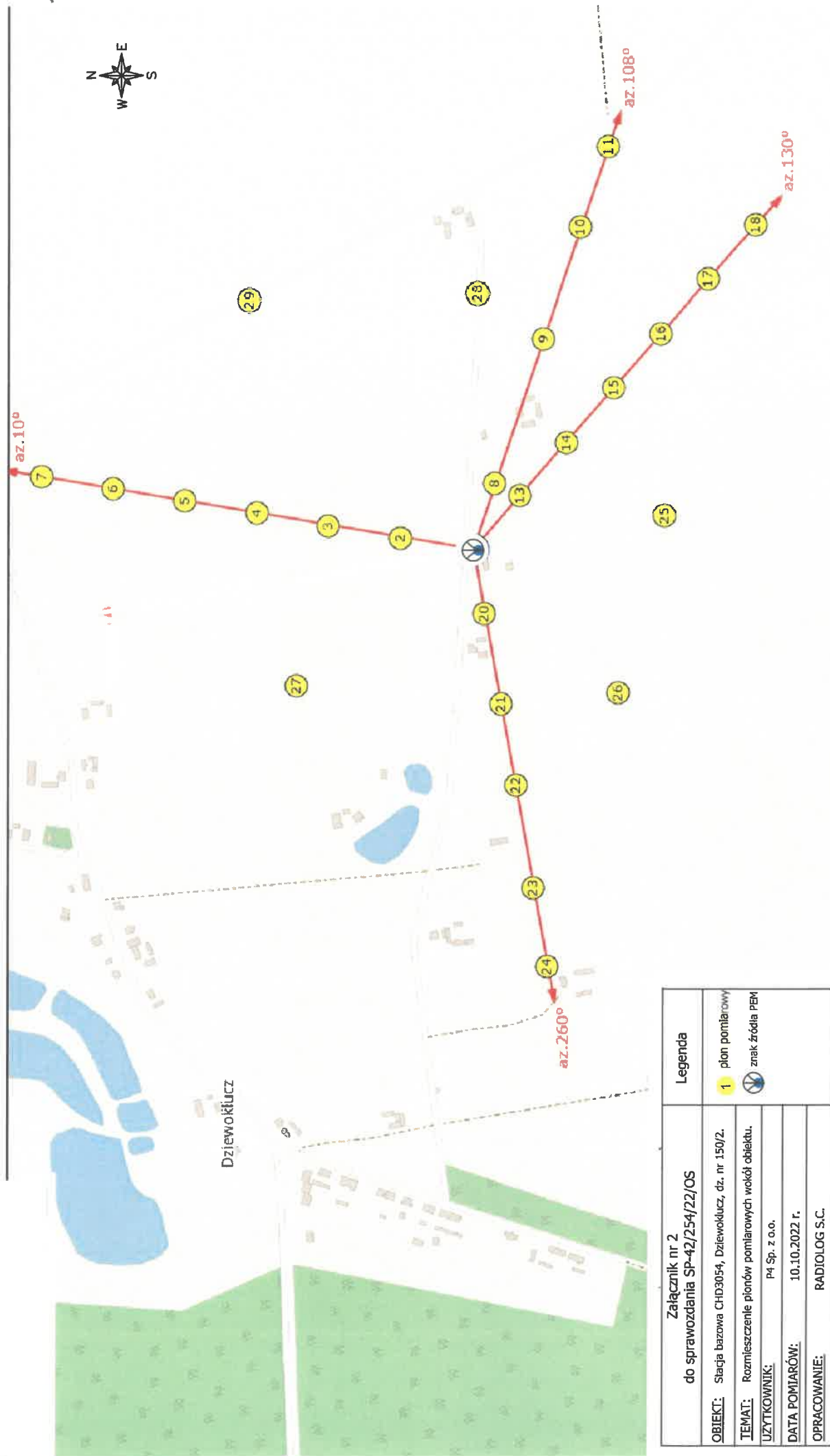


KONIEC SPRAWOZDANIA

Szczecin, dn. 11.10.2022 r.

Wyniki pomiarów natężenia pola elektromagnetycznego w otoczeniu Stacji bazowej CHD3054.

Pion pomiarowy	Miejsce pomiaru (współrzędne geograficzne)		Ezm [V/m]	Niepewn ość [%]	Niepewn ość [V/m]	Niepewn ość [V/m]	Ezm z niepewność cią	Wartość gr. dla pola E [V/m]	Wartość gr. dla pola H [A/m]	Wskaźnik WM _E	Natężenie pola H [A/m]		Wskaźnik WM _H	Kierunek pomiarowy [°]
	Szerokość geograficzna	Długość geograficzna									Wylizane automatycznie	Wylizane automatycznie		
Tak			Tak	Tak	Tak	Tak	Tak	Tak	Tak	Tak	Wylizane automatycznie		Tak	Tak
1A	52,903759	17,0733948	<0,5	24,5	<0,12	<0,5	28	0,073	0,073	<0,018	<0,0013	<0,018	<0,018	10
2	52,9045563	17,0736256	<0,5	24,5	<0,12	<0,5	28	0,073	0,073	<0,018	<0,0013	<0,018	<0,018	10
3	52,9054375	17,0738831	<0,5	24,5	<0,12	<0,5	28	0,073	0,073	<0,018	<0,0013	<0,018	<0,018	10
4	52,9063148	17,0741425	<0,5	24,5	<0,12	<0,5	28	0,073	0,073	<0,018	<0,0013	<0,018	<0,018	10
5	52,9072037	17,0743999	<0,5	24,5	<0,12	<0,5	28	0,073	0,073	<0,018	<0,0013	<0,018	<0,018	10
6	52,9080849	17,0746574	<0,5	24,5	<0,12	<0,5	28	0,073	0,073	<0,018	<0,0013	<0,018	<0,018	10
7	52,9089699	17,0749168	<0,5	24,5	<0,12	<0,5	28	0,073	0,073	<0,018	<0,0013	<0,018	<0,018	10
8	52,9034042	17,0747643	<0,5	24,5	<0,12	<0,5	28	0,073	0,073	<0,018	<0,0013	<0,018	<0,018	108
9	52,9027977	17,0778313	<0,5	24,5	<0,12	<0,5	28	0,073	0,073	<0,018	<0,0013	<0,018	<0,018	108
10	52,9023359	17,0801506	<0,5	24,5	<0,12	<0,5	28	0,073	0,073	<0,018	<0,0013	<0,018	<0,018	108
11	52,9020119	17,0818501	<0,5	24,5	<0,12	<0,5	28	0,073	0,073	<0,018	<0,0013	<0,018	<0,018	108
12A	52,903614	17,0734806	<0,5	24,5	<0,12	<0,5	28	0,073	0,073	<0,018	<0,0013	<0,018	<0,018	130
13	52,9030952	17,0745087	<0,5	24,5	<0,12	<0,5	28	0,073	0,073	<0,018	<0,0013	<0,018	<0,018	130
14	52,9025154	17,0756435	<0,5	24,5	<0,12	<0,5	28	0,073	0,073	<0,018	<0,0013	<0,018	<0,018	130
15	52,9019432	17,0767841	<0,5	24,5	<0,12	<0,5	28	0,073	0,073	<0,018	<0,0013	<0,018	<0,018	130
16	52,9013672	17,0779228	<0,5	24,5	<0,12	<0,5	28	0,073	0,073	<0,018	<0,0013	<0,018	<0,018	130
17	52,9007874	17,0790615	<0,5	24,5	<0,12	<0,5	28	0,073	0,073	<0,018	<0,0013	<0,018	<0,018	130
18	52,9002151	17,0802002	<0,5	24,5	<0,12	<0,5	28	0,073	0,073	<0,018	<0,0013	<0,018	<0,018	130
19A	52,903656	17,0732231	<0,5	24,5	<0,12	<0,5	28	0,073	0,073	<0,018	<0,0013	<0,018	<0,018	260
20	52,9035225	17,0720387	<0,5	24,5	<0,12	<0,5	28	0,073	0,073	<0,018	<0,0013	<0,018	<0,018	260
21	52,9033203	17,0701084	<0,5	24,5	<0,12	<0,5	28	0,073	0,073	<0,018	<0,0013	<0,018	<0,018	260
22	52,9031334	17,0684109	<0,5	24,5	<0,12	<0,5	28	0,073	0,073	<0,018	<0,0013	<0,018	<0,018	260
23	52,9029198	17,0662441	<0,5	24,5	<0,12	<0,5	28	0,073	0,073	<0,018	<0,0013	<0,018	<0,018	260
24	52,9027367	17,0645866	<0,5	24,5	<0,12	<0,5	28	0,073	0,073	<0,018	<0,0013	<0,018	<0,018	260
25	52,9013176	17,0740967	<0,5	24,5	<0,12	<0,5	28	0,073	0,073	<0,018	<0,0013	<0,018	<0,018	260
26	52,9018822	17,0703664	<0,5	24,5	<0,12	<0,5	28	0,073	0,073	<0,018	<0,0013	<0,018	<0,018	260
27	52,9058228	17,0705147	<0,5	24,5	<0,12	<0,5	28	0,073	0,073	<0,018	<0,0013	<0,018	<0,018	260
28	52,9036102	17,0787754	<0,5	24,5	<0,12	<0,5	28	0,073	0,073	<0,018	<0,0013	<0,018	<0,018	260
29	52,9064178	17,0786476	<0,5	24,5	<0,12	<0,5	28	0,073	0,073	<0,018	<0,0013	<0,018	<0,018	260



<p>Załącznik nr 2 do sprawozdania SP-42/254/22/OS</p>	<p>Legenda</p>
<p>OBIEKT: Stacja bazowa CHD3054, Dziewoklucz, dz. nr 150/2.</p>	<p>1 pion pomiarowy</p>
<p>TEMAT: Rozmieszczenie pionów pomiarowych wokół obiektu.</p>	<p>znak źródła PEM</p>
<p>UŻYTKOWNIK: P4 Sp. z o.o.</p>	
<p>DATA POMIARÓW: 10.10.2022 r.</p>	
<p>OPRACOWANIE: RADIOLOG S.C.</p>	