

05.6221.8.2023

Poznań, dn. 2023-04-18

T-Mobile Polska S.A.
ul. Marynarska 12
02-674 Warszawa

Pełnomocnik: Magdalena Druszcz
Pełnomocnictwo numer: 166/01/21
z dnia: 2021-01-13

dane do korespondencji:

NetWorkS! Sp. z o.o.
ul. Józefa Piusa Dziekońskiego 3
00-728 Warszawa
tel. 518427631

STAROSTWO POWIATOWE W CHODZIEŻY	
Wpł.	19. 04. 2023
Nr.	7425
Załatwia:	05
Heść załączników:	

deklaracja

Starostwo Powiatowe w Chodzieży

ul. Wiosny Ludów 1

64-800 Chodzież

Dotyczy: ustawowego obowiązku, wynikającego z art. 152 ust. 1 i ust. 7 w związku z ust. 6 pkt 1c ustawy z dnia 27 kwietnia 2001r – Prawo ochrony środowiska (Dz.U. 2022 poz. 2556).

Działając z upoważnienia T-Mobile Polska S.A. z siedzibą ul. Marynarska 12, 02-674 Warszawa, **informuję o zmianie danych w zakresie wielkości i rodzaju emisji** dla instalacji radiokomunikacyjnej **44229 (64229N!) PPI_BUDZYN_WYSZYNY** zlokalizowanej w miejscowości WYSZYNY 34. W stosunku do informacji zawartej w zgłoszeniu realizowanym dla tej instalacji w trybie art. 152 ust. 1 i 5 ustawy z dnia 27 kwietnia 2001r – Prawo ochrony środowiska (Dz.U. 2022 poz. 2556), dane ulegają zmianie w następujący sposób:

9. Wielkość i rodzaj emisji²⁾:

Pole elektromagnetyczne. EIRP poszczególnych anten zostało podane w pkt 12, tj.

Lp.	Równoważna moc promieniowana izotropowo (EIRP) [W]
1.	7069
2.	7069
3.	7069
4.	5637

12. Szczegółowe dane, odpowiednio do rodzaju instalacji, zgodne z wymaganiami określonymi w załączniku nr 2 do Rozporządzenia:

Lp.	1)	2)	3)	4)	5)	
	Współrzędne geograficzne	Częstotliwość lub zakresy częstotliwości pracy instalacji [MHz]	Wysokość środka elektrycznego anteny [m n.p.t]	Równoważna moc promieniowana izotropowo (EIRP) [W]	Azymut [°]	Kąt pochylenia lub zakresy kątów pochylenia [°]
1.	16°51'57.7" 52°53'21.6"	800/900	44.2	7069	60	6/4
2.	16°51'57.6" 52°53'21.6"	800/900	44.2	7069	180	6/4
3.	16°51'57.5" 52°53'21.6"	800/900	44.2	7069	290	4/2
4.	16°51'57.5" 52°53'21.6"	23000	44	5637	193*	nd.

*) tolerancja azymutu od -10° do +10°.


Informuję, iż dokonane zmiany w zakresie wielkości i rodzaju emisji przedmiotowej instalacji nie powodują zmiany instalacji w sposób istotny zgodnie z art. 3 pkt 7 ustawy Poś.

W załączniku przesyłam:

1. Pełnomocnictwo
2. Kopia potwierdzenia wniesienia opłaty skarbowej.
3. Sprawozdanie z pomiarów pól elektromagnetycznych wykonanych dla celów ochrony środowiska.

Otrzymują:


1. a/a
2. adresat



Signed by /
Podpisano przez:

Magdalena
Druszcz

Date / Data: 2023-
04-18 22:31



CHWILE, KTÓRE ŁĄCZĄ.

DATA 15 września 2015

PEŁNOMOCNICTWO

Numer Rejestru Pełnomocnictw T-Mobile Polska S.A.
BZ/3158/2015


W imieniu T-Mobile Polska S.A. z siedzibą w Warszawie przy ul. Marynarskiej 12, wpisanej do Krajowego Rejestru Sądowego pod numerem KRS 0000391193 w Sądzie Rejonowym dla m. st. Warszawy w Warszawie XIII Wydział Gospodarczy, udziela się Panu **Piotrowi Płóciennikowi** PESEL 68102401956, pracownikowi firmy **Networks! Sp. z o.o.**, Pełnomocnictwa do:

1. Reprezentowania Spółki przed organami administracji państwowej oraz samorządowej we wszystkich instancjach, a także przed Wojewódzkim Sądem Administracyjnym oraz Naczelnym Sądem Administracyjnym w sprawach dotyczących procesu budowy, przebudowy, montażu, remontu lub rozbiórki obiektów budowlanych stanowiących infrastrukturę telekomunikacyjną oraz dokonywania jakichkolwiek robót budowlanych dotyczących infrastruktury telekomunikacyjnej ;
2. Zgłaszania instalacji wytwarzających pola elektromagnetyczne i reprezentowania Spółki przed organami administracji państwowej i samorządowej, organami ochrony środowiska oraz Państwowym Wojewódzkim Inspektoratem Sanitarnym w procesie zgłaszania instalacji wytwarzających pola elektromagnetyczne.
3. Niniejsze pełnomocnictwo upoważnia Pełnomocnika do udzielania dalszych pełnomocnictw w zakresie opisanym powyżej innym pracownikom Networks! Sp. z o.o.

Pełnomocnictwo jest ważne do chwili odwołania przez Spółkę, na czas pracy w Spółce Networks.

Pełnomocnik zobowiązany jest do dokonania zapłaty opłaty skarbowej w organie podatkowym od Pełnomocnictwa, jego odpisów, wypisów lub kopii w każdym przypadku jego złożenia w organie administracji publicznej, sądzie lub podmiocie wykonującym zadania z zakresu administracji publicznej. Do rozliczenia się z T-Mobile Polska S.A. z kwoty wydalkowanej na zapłatę opłaty skarbowej, Pełnomocnik zobowiązany jest przedstawić T-Mobile Polska S.A. oryginał dowodu zapłaty wraz ze stosowną adnotacją – Rozporządzenie Ministra Finansów z dnia 28 września 2007 r. w sprawie zapłaty opłaty skarbowej (Dz. U. Nr 187, poz. 1330).


THOMAS LIPS

Członek Zarządu
Dyrektor ds. Technologii i Innowacji

Maciej Rogalski
Członek Zarządu
Dyrektor ds. Prawnych
Członek Zarządu ds. Ochrony Danych i Zarządzania Zgodnością

T-MOBILE POLSKA S.A. z siedzibą w Warszawie

Adres: ul. Marynarska 12, 02-674 Warszawa

Telefon: +48 22 4136000 | E-mail: boa@t-mobile.pl | internet: www.t-mobile.pl

Spółka zarejestrowana w Sądzie Rejonowym dla m.st. Warszawy w Warszawie, XIII Wydział Gospodarczy Krajowego Rejestru Sądowego, KRS 0000391193 | NIP 526-10-40-567 | Regon 011417295 | Kapitał zakładowy 471 mln złotych, kapitał wpłacony w całości

Konto bankowe: BRE Bank S.A. OR/Warszawa, nr 74 1140 1010 0000 3369 1400 1001

Prezes Zarządu: Adam Sawicki | Członkowie Zarządu: Dyrektor ds. Finansowych - Jens Becker;

Dyrektor ds. Rynku Biznesowego - Igor Matejow;

Dyrektor ds. Polityki Personalnej - Magdalena Gera-Pikułska; Dyrektor ds. Technologii i Innowacji - Thomas Lips;

Dyrektor ds. Prawnych, Ochrony Danych i Zarządzania Zgodnością - Maciej Rogalski.



Kancelaria Notarialna
Małgorzata Kieruzal-Rydzewska
00-837 Warszawa, ul. Pańska 98 lokal 1
tel. 22 890 77 31 tel./fax 22 890 77 28
NIP: 118-149-24-95
e-mail: kancelaria@kieruzal.pl

Repertorium A numer 326/2021

POŚWIADCZAM, dnia osiemnastego stycznia dwa tysiące dwudziestego pierwszego roku (18.01.2021) zgodność niniejszego odpisu z okazanym w tutejszej Kancelarii dokumentem. -----

POBRANO: -----

- a) takse notarialną na podstawie § 13 pkt 2) rozporządzenia Ministra Sprawiedliwości z dnia 28 czerwca 2004 roku w sprawie maksymalnych stawek taksy notarialnej (tekst jednolity: Dz. U. 2020 r., poz. 1473) w kwocie ----- **6,00 zł**
- b) podatek od towarów i usług (23%) na podstawie art. 41 ust. 1 w związku z art. 146aa ustawy z dnia 11 marca 2004 roku o podatku od towarów i usług (tekst jednolity: Dz. U. 2020 r., poz. 106 ze zm.) w kwocie ----- **1,38 zł.**

Podatku od czynności cywilnoprawnych nie pobrano, gdyż dokonana w dniu dzisiejszym czynność nie jest wymieniona w art. 1 ustawy z dnia 9 września 2000 roku o podatku od czynności cywilnoprawnych (tekst jednolity: Dz. U. 2020 r., poz. 815) i nie podlega temu podatkowi. -----

Małgorzata Kieruzal-
Rydzewska; notariusz

Elektronicznie podpisany
przez Małgorzata Kieruzal-
Rydzewska; notariusz
Data: 2021.01.18 15:49:54
+01'00'

Warszawa, dnia 13 stycznia 2021 r.

PEŁNOMOCNICTWO DALSZE

166/01/21

Ja niżej podpisany Piotr Płóciennik w oparciu o pełnomocnictwo z dnia 15 września 2015 roku, nr BZ/3152/2015, udzielone przez T-Mobile Polska S.A. z siedzibą w Warszawie (dalej jako: **Spółka**), w zakresie:

- 1) reprezentowania Spółki przed organami administracji państwowej oraz samorządowej we wszystkich instancjach, a także przed Wojewódzkim Sądem Administracyjnym oraz Naczelnym Sądem Administracyjnym w sprawach dotyczących procesu budowy, przebudowy, montażu, remontu lub rozbiórki obiektów budowlanych stanowiących infrastrukturę telekomunikacyjną oraz dokonywania jakichkolwiek robót budowlanych dotyczących infrastruktury telekomunikacyjnej,
- 2) zgłaszania instalacji wytwarzających pola elektromagnetyczne i reprezentowania Spółki przed organami administracji państwowej i samorządowej, organami ochrony środowiska oraz Państwowym Wojewódzkim Inspektoratem Sanitarnym w procesie zgłaszania instalacji wytwarzających pola elektromagnetyczne

niniejszym udzielam pełnomocnictwa dalszego

Pani Magdalenie Druszcz, PESEL: ██████████

do reprezentowania T-Mobile Polska S.A. z siedzibą w Warszawie w zakresie określonego wyżej pełnomocnictwa.

Pełnomocnik nie może zaciągać zobowiązań finansowych w imieniu Spółki.

Pełnomocnik nie jest umocowany do udzielania pełnomocnictw dalszych.

Pełnomocnictwo może być w każdym czasie odwołane.


Pełnomocnictwo wygasa z chwilą rozwiązania stosunku pracy pomiędzy Pełnomocnikiem a NetWorkSI!

Pełnomocnictwo zostało sporządzone w jednym egzemplarzu.

Pełnomocnictwo zostało opatrzone podpisem elektronicznym.

NetWorkSI Sp. z o.o.
Dyrektor Departamentu
Operacyjnego Rozwoju Sieci

Piotr Płóciennik



Signed by /
Podpisano przez:

Piotr Płóciennik

Date / Data:

.....2021-01-14 09:10

Piotr Płóciennik

Signed by /
Podpisano przez:

Piotr Tadeusz
Płóciennik

Date / Data: 2023-
04-03 10:32



Potwierdzenie realizacji transakcji

Typ transakcji	Przelew krajowy, wychodzący
Stan transakcji	Zaksięgowane
Strona transakcji	Obciążenie
Data i godzina wygenerowania	2023-03-09 14:01:16
Data i godzina księgowania	2023-03-09 12:49:58
System	Elixir

Dane zleceniodawcy

Nazwa i adres	ORANGE POLSKA S.A. AL.JEROZOLIMSKIE 160 02-326 WARSZAWA
Rachunek	11114010100000274031001021

Dane beneficjenta

Nazwa i adres	TAX_URZAD MIEJSKI CHODZIEZ 20000031 62 PADEREWSKIEGO 2 . 64-800 CHODZIEZ
Rachunek	97109013170000000031011932

Szczegóły

Kwota	17,00
Waluta	PLN
Tytułem	64229 - opłata skarbową za pełnomocnictwa w imieniu NetWorks Sp.z o.o
Referencje klienta	2906480
Dodatkowe referencje Klienta mCN	1933592991
Referencje banku	BR23068306027718
Identyfikator banku	201571089646198.350001

Data sporządzenia dokumentu na elektronicznym nośniku informacji: 09.03.2023

Dokument związany z czynnością bankową, sporządzony na elektronicznym nośniku informacji na podstawie art. 7 Ustawy z dnia 29 sierpnia 1997 r. Prawo bankowe (tekst jednolity: Dz.U.02.72.665 z późn. zm.). Nie wymaga podpisu ani stempla.



Laboratorium Badań Środowiskowych
ul. Józefa Piusa Dziekońskiego 3
00-728 Warszawa
e-mail: Laboratorium@networks.pl



AB 419

S P R A W O Z D A N I E 1304/2023/OS
Z POMIARÓW PÓL ELEKTROMAGNETYCZNYCH
WYKONANYCH DLA POTRZEB OCHRONY ŚRODOWISKA

Badany obiekt: Instalacja radiokomunikacyjna T-Mobile Polska S.A.

Numer i nazwa: 44229 (64229N!) PPI_BUDZYN_WYSZYNY

Adres: WYSZYNY 34, CHODZIESKI, WIELKOPOLSKIE

Data wykonania pomiarów: 2023-04-11

Sprawozdanie z badań bez pisemnej zgody laboratorium nie może być powielane inaczej niż w całości.
Wynik przedstawione w niniejszym sprawozdaniu odnoszą się wyłącznie do badanego obiektu i do warunków i konfiguracji urządzeń w dniu wykonywania pomiarów.

1. Właściciel badanego obiektu:

T-Mobile Polska S.A., ul. Marynarska 12, 02-674 Warszawa

2. Zleceniodawca:

T-Mobile Polska S.A., ul. Marynarska 12, 02-674 Warszawa

3. Przedstawiciel zleceniodawcy:

NetWorkS! Sp.z o.o.

4. Zakres zlecenia:

Wykonanie badania i opracowanie sprawozdania z pomiarów natężenia pola elektrycznego i pola magnetycznego dla instalacji radiokomunikacyjnej T-Mobile Polska S.A. zlokalizowanej w miejscowości WYSZYNY 34.

5. Cel zlecenia:

Wykonanie pomiarów pól elektromagnetycznych w otoczeniu instalacji radiokomunikacyjnej 44229 (64229N!) PPI_BUDZYN_WYSZYNY w odniesieniu do wymagań określonych w *Rozporządzeniu Ministra Klimatu z dnia 17 lutego 2020 r. w sprawie sposobów sprawdzania dotrzymania dopuszczalnych poziomów pól elektromagnetycznych w środowisku (Dz.U. 2022 poz. 2630)*.

6. Pomiary zostały wykonane przez:

Ciesielski Daniel
Grzegorzewski Jan

7. Informacje o źródłach pól elektromagnetycznych

7.1. Sposób identyfikacji badanych źródeł pól elektromagnetycznych

Identyfikacji źródeł i parametrów technicznych dokonano na podstawie analizy dokumentacji dotyczącej zlecenia oraz obserwacji miejsca wykonywania badań.

7.2. Opis miejsca zainstalowania anten i urządzeń technicznych. Opis obiektu badań i jego otoczenia

Instalacja radiokomunikacyjna zlokalizowana jest na terenie ogrodzonym. Anteny zawieszono na wieży kratowej. Urządzenia sterujące oraz zasilające zainstalowano w kontenerze u podstawy wieży. Wokół instalacji znajduje się wieś.

Instalacja radiokomunikacyjna jest obiektem bezobsługowym. Okresowe stanowiska pracy związane są z prowadzonymi w zależności od potrzeb konserwacjami, przeglądami, strojeniem i naprawami.

7.3. Parametry techniczne źródła pola elektromagnetycznego

Dane przedstawiające maksymalne parametry pracy instalacji przekazane przez zleceniodawcę:

Parametry systemu nadawczo-odbiorczego:

Charakterystyka promieniowania		kierunkowa					
Rzeczywisty czas pracy [h/dobę]		24					
Warunki pracy		znamionowe					
Rodzaj wytwarzanego pola		stacjonarne					
Lp.	Częstotliwość lub zakresy częstotliwości pracy [MHz]	Typ/producent anteny	liczba anten	Azymut [°]	kąt pochylenia* [°]	Wysokość środka elektrycznego anteny [m n.p.t.]	Równoważna moc promieniowana izotropowo (EIRP) [W]
1	800/900	ADU4516R0v01 Huawei	1	60	6/4	44.2	7069
2	800/900	ADU4516R0v01 Huawei	1	180	6/4	44.2	7069
3	800/900	ADU4516R0v01 Huawei	1	290	4/2	44.2	7069

* wskazane wartości kąta pochylenia anten, zgodnie z informacją uzyskaną od zleceniodawcy, są wartościami stałymi

Parametry radiolinii:

Charakterystyka promieniowania				kierunkowa			
Rzeczywisty czas pracy [h/dobę]				24			
Warunki pracy				znamionowe			
Rodzaj wytwarzanego pola				stacjonarne			
Lp.	Linia radiowa			Antena			
	Typ/ Producent	Częstotliwość pracy [GHz]	Równoważna moc promieniowana izotropowo (EIRP) [W]	Typ/ producent	Średnica anteny [m]	Azymut [°]	Wysokość zainstalowania n.p.t [m]
1.	RTN XMC-5D 23G 28MHz XPIC Huawei	23	5637	A23D80S06 Huawei	0.6	193	44

7.4 Inne źródła pól elektromagnetycznych

Na podstawie informacji otrzymanych od użytkownika oraz obserwacji otoczenia miejsca wykonywania pomiarów stwierdzono występowanie innych źródeł pola-EM, pracujących w systemie: telefonii komórkowej (800MHz-2600MHz), linii radiowych (5GHz – 90GHz), które istotnie wpływają na wyniki pomiarów.

8. Opis pomiarów

8.1. Metoda badań

Zgodna z rozporządzeniem Ministra Klimatu z dnia 17 lutego 2020 r. w sprawie sposobów sprawdzania dotrzymania dopuszczalnych poziomów pól elektromagnetycznych w środowisku (Dz.U. 2022 poz. 2630), określona w pkt 25 ppkt 1 załącznika do niniejszego rozporządzenia.

Zgodnie z art. 122a ust. 1b ustawy Prawo Ochrony Środowiska, w przypadku wprowadzenia na części albo całym terytorium Rzeczypospolitej Polskiej stanu nadzwyczajnego, o którym mowa w art. 228 ust. 1 Konstytucji Rzeczypospolitej Polskiej z dnia 2 kwietnia 1997 r. (Dz. U. poz. 483, z 2001 r. poz. 319, z 2006 r. poz. 1471 oraz z 2009 r. poz. 946), lub stanu zagrożenia epidemicznego lub stanu epidemii, o których mowa w art. 46 ustawy z dnia 5 grudnia 2008 r. o zapobieganiu oraz zwalczaniu zakażeń i chorób zakaźnych u ludzi (Dz. U. 2022, poz. 1657), pomiarów, nie przeprowadza się w lokalach mieszkalnych oraz w lokalach użytkowych

Sprawozdanie z badań bez pisemnej zgody laboratorium nie może być powielane inaczej niż w całości.
Wynik przedstawione w niniejszym sprawozdaniu odnoszą się wyłącznie do badanego obiektu i do warunków i konfiguracji urządzeń w dniu wykonywania pomiarów.

zlokalizowanych na terytorium objętym stanem nadzwyczajnym, stanem zagrożenia epidemicznego lub stanem epidemii.

W związku z obecnie obowiązującym stanem zagrożenia epidemicznego, pomiarów nie wykonano w lokalach mieszkalnych oraz w lokalach użytkowych zlokalizowanych w obszarze pomiarowym przedmiotowej instalacji radiokomunikacyjnej.

8.2. Termin pomiarów i warunki środowiskowe

Podczas wykonywania pomiarów pól elektromagnetycznych nie występowały opady atmosferyczne. Wyniki pomiaru parametrów pogodowych przedstawia poniższa tabela:

Data [rrrr-mm-dd]	Godzina [hh:mm-hh:mm]	Warunki środowiskowe			
		Temperatura [°C]		Wilgotność względna [%]	
2023-04-11	08:00-09:20	Przed pomiarem	Po pomiarach	Przed pomiarem	Po pomiarach
		9.7	9.8	60.5	60.1

Przedstawione wyżej warunki środowiskowe, występujące podczas wykonywania pomiarów pól elektromagnetycznych, są zgodne ze specyfikacją techniczną użytego zestawu pomiarowego.

8.3. Warunki pracy urządzeń nadawczych

Podczas pomiarów w przypadku uzyskania wyniku pomiaru szerokopasmowego wykonanego zastosowaną metodą, dla zakresów częstotliwości od 10 MHz do 300 GHz, powiększonego o rozszerzoną niepewność pomiaru U dla współczynnika rozszerzenia $k = 2$ przekraczającego 70% najniższej dopuszczalnej wartości składowej elektrycznej lub magnetycznej pola dla objętych pomiarami zakresów częstotliwości, uwzględnia się poprawki pomiarowe przekazane przez zleceniodawcę, umożliwiające uwzględnienie maksymalnych parametrów pracy instalacji zgodnie z pkt 7 załącznika do Rozporządzeniem Ministra Klimatu z dnia 17 lutego 2020 r. w sprawie sposobów sprawdzania dotrzymania dopuszczalnych poziomów pól elektromagnetycznych w środowisku (Dz. U. 2022, poz. 2630) zaznaczając, że wymagane jest wykonanie pomiaru z wykorzystaniem miernika selektywnego. W przypadku uzyskania wyniku pomiaru szerokopasmowego wykonanego zastosowaną metodą, dla zakresów częstotliwości od 10 MHz do 300 GHz, powiększonego o rozszerzoną niepewność pomiaru U dla współczynnika rozszerzenia $k = 2$ nieprzekraczającego 70% najniższej dopuszczalnej wartości składowej elektrycznej lub magnetycznej pola dla objętych pomiarami zakresów częstotliwości, nie uwzględnia się poprawek pomiarowych.

8.4. Wyposażenie pomiarowe

Zestaw pomiarowy służący do pomiaru natężenia składowej elektrycznej pola elektromagnetycznego złożony z szerokopasmowego miernika i sondy pomiarowej:

Oznaczenie miernika	Producent	Model	Numer fabryczny	Oznaczenie sondy	Producent	Model	Numer fabryczny
MW-04	Wavecontrol	Miernik pól elektromagnetycznych SMP2	22SN1953	SW-07	Wavecontrol	Sonda WPF60	22WP230193

Mierniki natężenia pola elektromagnetycznego podlegają okresowemu sprawdzeniu zgodnie z procedurą wewnętrzną P-03 i PB-01. Świadczenie wzorcowania zestawu pomiarowego z dnia 10 czerwca 2022 o numerze LWiMP/W/155/22 wydane przez Politechnikę Wrocławską.

Data ważności świadectwa wzorcowania: 10 czerwca 2024 (zgodnie z procedurą wewnętrzną P-03).

Termohigrometr:

Oznaczenie:	TH-13	Producent:	AZ INSTRUMENT CORP	Model:	Termohigrometr AZ8706
-------------	-------	------------	--------------------	--------	-----------------------

Data ważności świadectwa wzorcowania: 3 stycznia 2025 (zgodnie z procedurą wewnętrzną P-03).

Dalmierz:

Oznaczenie	Producent	Typ	Numer seryjny	Nr świadectwa wzorcowania	Data świadectwa wzorcowania
D-10	Leica	Dalmierz Leica Disto D510	1042956690	4609.13-M11-4180-1748/14	9 stycznia 2015

Data ważności świadectwa wzorcowania: 9 stycznia 2025 (zgodnie z procedurą wewnętrzną P-03).

Sprawozdanie z badań bez pisemnej zgody laboratorium nie może być powielane inaczej niż w całości. Wynik przedstawione w niniejszym sprawozdaniu odnoszą się wyłącznie do badanego obiektu i do warunków i konfiguracji urządzeń w dniu wykonywania pomiarów.

9. Wyniki pomiarów

Pole elektryczne

Nr pionu	Opis umiejscowienia pionu (punktu) pomiarowego	Wysokość pomiaru [m]	Zmierzona wartość natężenia pola elektrycznego E [V/m] ^{1,5}	Wartość natężenia pola elektrycznego powiększona o niepewność pomiaru ⁴ E [V/m]	Wskaźnikowa wartość poziomu emisji pól elektromagnetycznych WME ³	Współrzędne geograficzne pionu (punktu) pomiarowego ²
1	GKP w odległości 12m od anteny sektorowej az. 60°	0.3-2.0	<1.0*	1.6	0.06	52°53'21.8" 16°51'58.3"
2	GKP w odległości 39m od anteny sektorowej az. 60°	0.3-2.0	<1.0*	1.6	0.06	52°53'22.2" 16°51'59.4"
3	GKP w odległości 64m od anteny sektorowej az. 60°	0.3-2.0	<1.0*	1.6	0.06	52°53'22.6" 16°52'0.5"
4	GKP w odległości 93m od anteny sektorowej az. 60°	0.3-2.0	<1.0*	1.6	0.06	52°53'23.3" 16°52'1.9"
5	PKP w odległości 22m od anteny sektorowej az. 180°	0.3-2.0	<1.0*	1.6	0.06	52°53'21.5" 16°51'58.7"
6	GKP w odległości 7m od anteny sektorowej az. 180°	0.3-2.0	<1.0*	1.6	0.06	52°53'21.5" 16°51'57.6"
7	GKP w odległości 66m od anteny sektorowej az. 180°	0.3-2.0	<1.0*	1.6	0.06	52°53'19.3" 16°51'57.6"
8	GKP w odległości 94m od anteny sektorowej az. 180°	0.3-2.0	<1.0*	1.6	0.06	52°53'18.6" 16°51'57.6"
9	GKP w odległości 14m od anteny radioliniowej az. 193°	0.3-2.0	<1.0*	1.6	0.06	52°53'21.1" 16°51'57.2"
10	GKP w odległości 71m od anteny radioliniowej az. 193°	0.3-2.0	<1.0*	1.6	0.06	52°53'19.3" 16°51'56.5"
11	PKP w odległości 42m od anteny sektorowej az. 60°	0.3-2.0	<1.0*	1.6	0.06	52°53'22.9" 16°51'58.0"
12	DPP w drzwiach budynku magazynowego w odległości 34m od anteny sektorowej az. 290°	0.3-2.0	<1.0*	1.6	0.06	52°53'22.6" 16°51'57.2"
13	GKP w odległości 14m od anteny sektorowej az. 290°	0.3-2.0	<1.0*	1.6	0.06	52°53'21.8" 16°51'56.9"
14	GKP w odległości 55m od anteny sektorowej az. 290°	0.3-2.0	<1.0*	1.6	0.06	52°53'22.2" 16°51'54.7"
15	GKP w odległości 99m od anteny sektorowej az. 290°	0.3-2.0	<1.0*	1.6	0.06	52°53'22.6" 16°51'52.6"
-	GKP w odległości 278m od anteny sektorowej az. 60°	0.3-2.0	<1.0*	1.6	0.06	52°53'26.2" 16°52'10.6"
-	GKP w odległości 277m od anteny sektorowej az. 180°	0.3-2.0	<1.0*	1.6	0.06	52°53'12.8" 16°51'57.6"
-	GKP w odległości 382m od anteny sektorowej az. 290°	0.3-2.0	<1.0*	1.6	0.06	52°53'25.8" 16°51'38.2"

Sprawozdanie z badań bez pisemnej zgody laboratorium nie może być powielane inaczej niż w całości.
Wynik przedstawione w niniejszym sprawozdaniu odnoszą się wyłącznie do badanego obiektu i do warunków i konfiguracji urządzeń w dniu wykonywania pomiarów.

Pole magnetyczne (wyznaczone na podstawie pomiaru wartości natężenia pola elektrycznego)

Nr pionu	Opis umiejscowienia pionu (punktu) pomiarowego	Wysokość pomiaru [m]	Wartość natężenia pola magnetycznego H [A/m] ¹	Wartość natężenia pola magnetycznego powiększona o niepewność pomiaru ⁴ H [A/m]	Wskaźnikowa wartość poziomej emisji pól elektromagnetycznych WM _H ³	Współrzędne geograficzne pionu (punktu) pomiarowego ²
1	GKP w odległości 12m od anteny sektorowej az. 60°	0.3-2.0	<0.003*	0.004	0.06	52°53'21.8" 16°51'58.3"
2	GKP w odległości 39m od anteny sektorowej az. 60°	0.3-2.0	<0.003*	0.004	0.06	52°53'22.2" 16°51'59.4"
3	GKP w odległości 64m od anteny sektorowej az. 60°	0.3-2.0	<0.003*	0.004	0.06	52°53'22.6" 16°52'0.5"
4	GKP w odległości 93m od anteny sektorowej az. 60°	0.3-2.0	<0.003*	0.004	0.06	52°53'23.3" 16°52'1.9"
5	PKP w odległości 22m od anteny sektorowej az. 180°	0.3-2.0	<0.003*	0.004	0.06	52°53'21.5" 16°51'58.7"
6	GKP w odległości 7m od anteny sektorowej az. 180°	0.3-2.0	<0.003*	0.004	0.06	52°53'21.5" 16°51'57.6"
7	GKP w odległości 66m od anteny sektorowej az. 180°	0.3-2.0	<0.003*	0.004	0.06	52°53'19.3" 16°51'57.6"
8	GKP w odległości 94m od anteny sektorowej az. 180°	0.3-2.0	<0.003*	0.004	0.06	52°53'18.6" 16°51'57.6"
9	GKP w odległości 14m od anteny radioliniowej az. 193°	0.3-2.0	<0.003*	0.004	0.06	52°53'21.1" 16°51'57.2"
10	GKP w odległości 71m od anteny radioliniowej az. 193°	0.3-2.0	<0.003*	0.004	0.06	52°53'19.3" 16°51'56.5"
11	PKP w odległości 42m od anteny sektorowej az. 60°	0.3-2.0	<0.003*	0.004	0.06	52°53'22.9" 16°51'58.0"
12	DPP w drzwiach budynku magazynowego w odległości 34m od anteny sektorowej az. 290°	0.3-2.0	<0.003*	0.004	0.06	52°53'22.6" 16°51'57.2"
13	GKP w odległości 14m od anteny sektorowej az. 290°	0.3-2.0	<0.003*	0.004	0.06	52°53'21.8" 16°51'56.9"
14	GKP w odległości 55m od anteny sektorowej az. 290°	0.3-2.0	<0.003*	0.004	0.06	52°53'22.2" 16°51'54.7"
15	GKP w odległości 99m od anteny sektorowej az. 290°	0.3-2.0	<0.003*	0.004	0.06	52°53'22.6" 16°51'52.6"
-	GKP w odległości 278m od anteny sektorowej az. 60°	0.3-2.0	<0.003*	0.004	0.06	52°53'26.2" 16°52'10.6"
-	GKP w odległości 277m od anteny sektorowej az. 180°	0.3-2.0	<0.003*	0.004	0.06	52°53'12.8" 16°51'57.6"
-	GKP w odległości 382m od anteny sektorowej az. 290°	0.3-2.0	<0.003*	0.004	0.06	52°53'25.8" 16°51'38.2"

GKP – Główny Kierunek Pomiarowy

DPP – Dodatkowy Pion Pomiarowy

PKP – Pomocniczy Kierunek Pomiarowy

¹ wyniki oznaczone * są wynikami poniżej czułości zestawu pomiarowego

² współrzędne geograficzne pozyskane metodą pomiaru bezpośredniego

³ do wyznaczenia wartości wskaźnikowej WM_E i WM_H przyjęto na podstawie uzgodnień z klientem oraz rozpoznania źródeł, jako wartości dopuszczalne pola elektrycznego i magnetycznego odpowiednio 28 V/m i 0,073 A/m.

⁴ do wyznaczenia niepewności dla wyników poniżej czułości zestawu pomiarowego, przyjęto niepewność dla minimalnej wartości z zakresu pomiarowego.

⁵ maksymalna wartość chwilowa

Sprawozdanie z badań bez pisemnej zgody laboratorium nie może być powielane inaczej niż w całości.
Wynik przedstawione w niniejszym sprawozdaniu odnoszą się wyłącznie do badanego obiektu i do warunków i konfiguracji urządzeń w dniu wykonywania pomiarów.

Niepewność oszacowano zgodnie z dokumentem P-03 „Procedura nadzoru nad wyposażeniem” w postaci niepewności rozszerzonej wynikającej z niepewności standardowej pomnożonej przez współczynnik rozszerzenia $k=2$. Całkowita szacowana niepewność rozszerzona składowej E wynosi odpowiednio: 59.6% dla częstotliwości do 40 GHz

Umiejscowienie pionów (punktów) pomiarowych przedstawiono w załączniku nr 2 do niniejszego sprawozdania.

10. Omówienie wyników pomiarów

W związku z tym, że żadna z wartości zmierzonych, udokumentowanych w tabelach w pkt. 9, uzyskanych w skutek zastosowania pomiaru szerokopasmowego, powiększonego o rozszerzoną niepewność pomiaru U dla współczynnika rozszerzenia $k = 2$ nie przekroczyła 70% najniższej dopuszczalnej wartości składowej elektrycznej lub magnetycznej pola dla objętych pomiarami zakresów częstotliwości, nie uwzględnia się poprawek pomiarowych.

W wyniku zastosowania sposobu sprawdzenia dotrzymania dopuszczalnych poziomów pól elektromagnetycznych w środowisku, zgodnie pkt 25 ppkt 1 Rozporządzenia Ministra Klimatu z dnia 17 lutego 2020 r. (Dz. U. 2022, poz. 2630), w związku z tym, że żadna z wartości wskaźnikowych, udokumentowanych w tabelach w pkt. 9 nie przekracza wartości 1, stwierdza się, że w miejscach, w których wykonano pomiary w otoczeniu instalacji radiokomunikacyjnej 44229 (64229N!) PPI_BUDZYN_WYSZYNY, dopuszczalne poziomy pole elektromagnetycznych w środowisku należy uznać za dotrzymane.

11. Podstawa prawna

- 1) Ustawa z dnia 27 kwietnia 2001 r. Prawo ochrony środowiska (Dz.U. 2022 poz. 2556)
- 2) Rozporządzenie Ministra Zdrowia z dnia 17 grudnia 2019 r. w sprawie dopuszczalnych poziomów pól elektromagnetycznych w środowisku (Dz. U. 2019, poz. 2448)
- 3) Rozporządzenie Ministra Klimatu z dnia 17 lutego 2020 r. w sprawie sposobów sprawdzania dotrzymania dopuszczalnych poziomów pól elektromagnetycznych w środowisku (Dz. U. 2022, poz. 2630),
- 4) Akredytacja nr AB 419 wydana przez Polskie Centrum Akredytacji (wydanie 20, z dnia 10 czerwca 2022r.).

12. Spis załączników

Załącznik 1. Lokalizacja obiektu badań
Załącznik 2. Usytuowanie pionów (punktów) pomiarowych
Załącznik 3. Dokumentacja fotograficzna obiektu badań

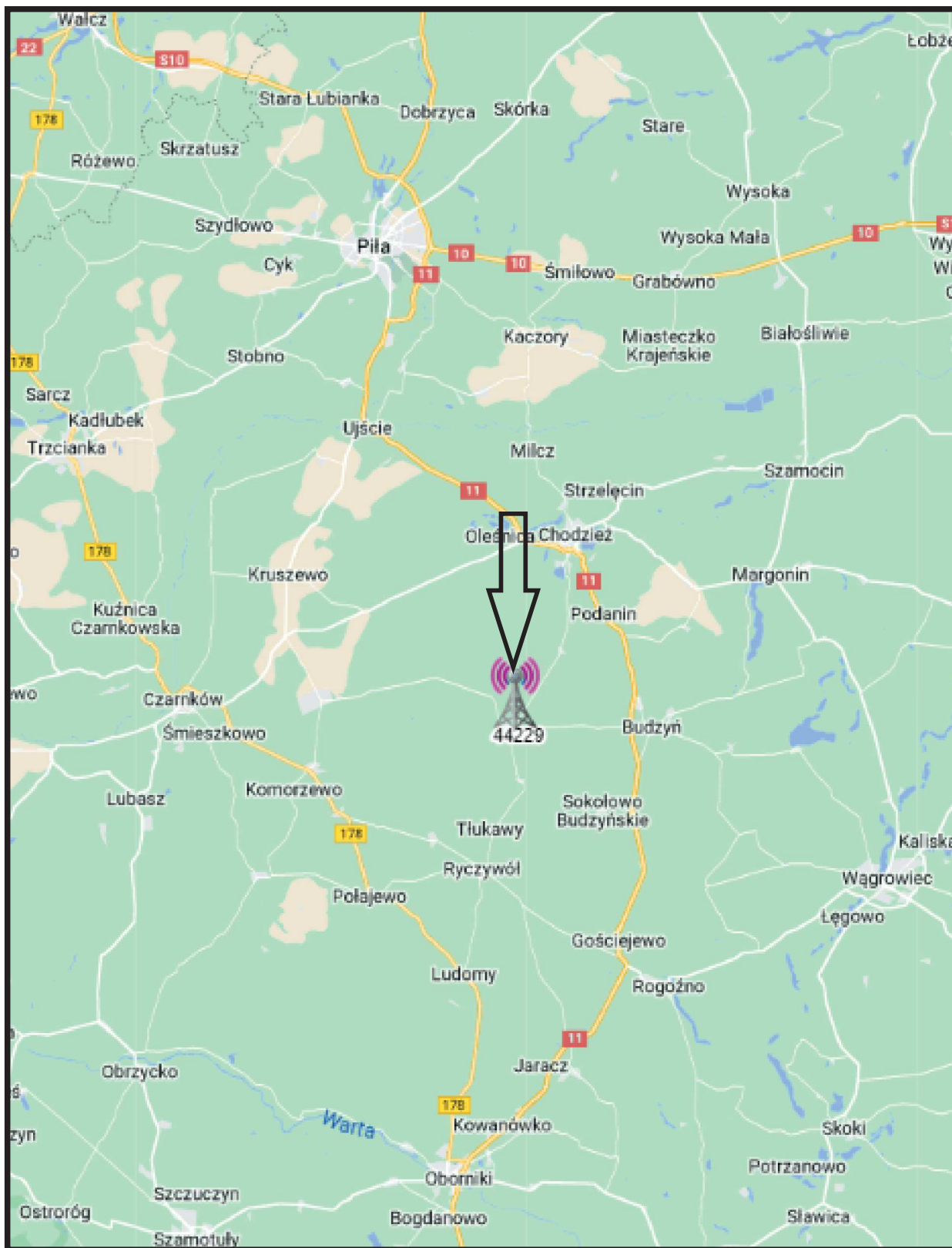
13. Data wydania i autoryzowania sprawozdania

Obliczenia i sprawozdanie wykonał :

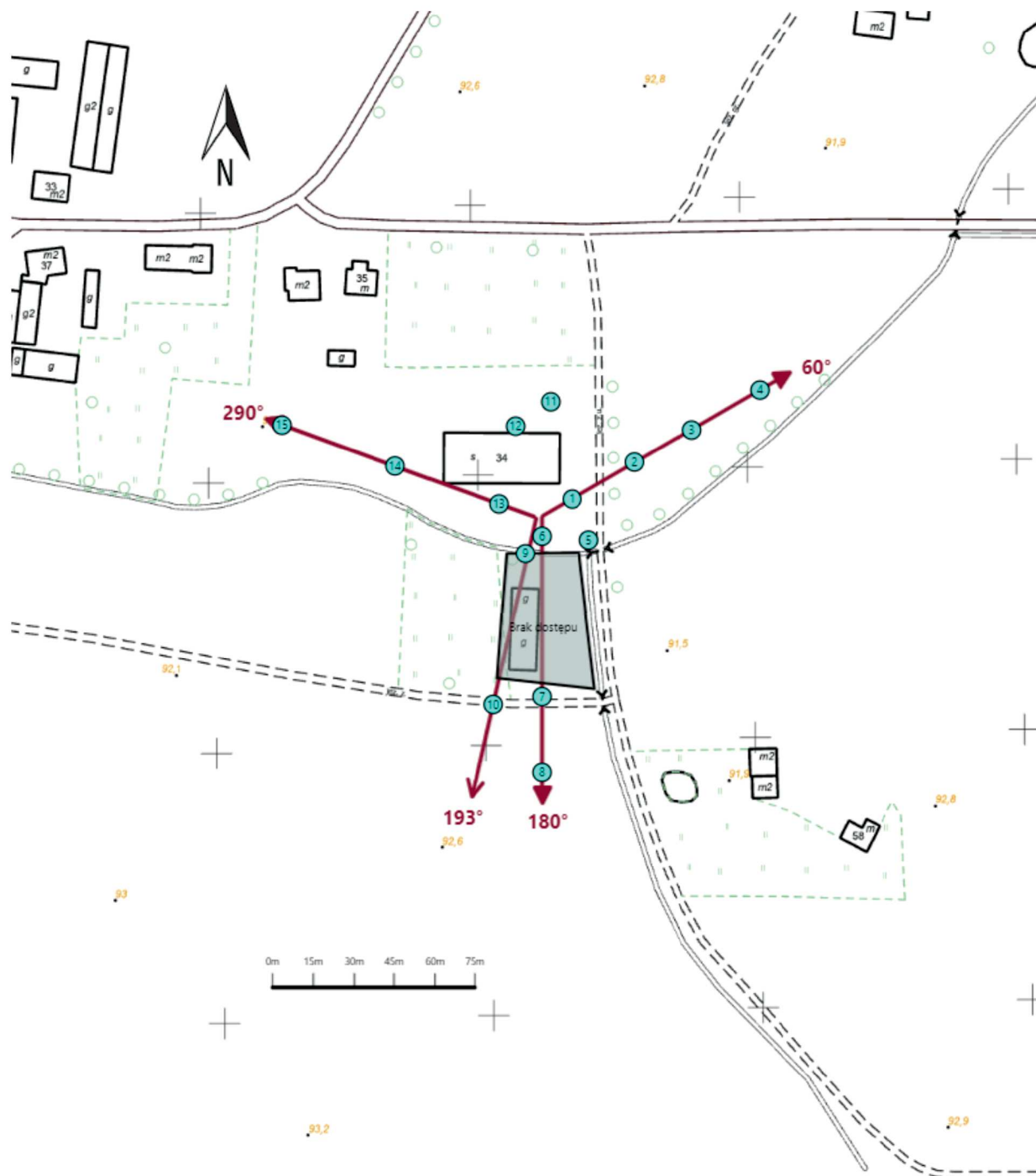
Sprawozdanie autoryzował:




Koniec sprawozdania

Sprawozdanie z badań bez pisemnej zgody laboratorium nie może być powielane inaczej niż w całości.
Wynik przedstawione w niniejszym sprawozdaniu odnoszą się wyłącznie do badanego obiektu i do warunków i konfiguracji urządzeń w dniu wykonywania pomiarów.



Załącznik nr 1	INSTALACJA RADIOKOMUNIKACYJNA T-Mobile Polska S.A. 44229 (64229N!) PPI_BUDZYN_WYSZYNY Lokalizacja instalacji radiokomunikacyjnej
----------------	--



<p>Załącznik nr 2</p>	<p style="text-align: center;">Instalacja radiokomunikacyjna T-Mobile Polska S.A. PPI_BUDZYN_WYSZYNY (64229N!) Usytuowanie pionów pomiarowych w otoczeniu instalacji radiokomunikacyjnej</p>
<p>Legenda:</p>	<p style="text-align: center;">  Pion pomiarowy  Kierunek oddziaływania anten sektorowych  Kierunek oddziaływania anten radioliniowych </p>



Załącznik nr 3

INSTALACJA RADIOKOMUNIKACYJNA T-Mobile Polska S.A. 44229 (64229N!) PPI_BUDZYN_WYSZYNY

Zdjęcia instalacji radiokomunikacyjnej