

UZGODNIENIA

WYKAZ WŁAŚCICIELI, WŁADAJĄCYCH DZIAŁEK

Lp.	Lokalizacja	Nr dz.	Nazwisko i Imię	Adres
1	2	3	4	5
1	Lisków	595	Gmina Lisków	Lisków, ul. Ks.W. Blizińskiego 56, 62-850 Lisków
2	Lisków	599/1	Rogowski Jan	Lisków, ul. Ogrodowa 6, 62-850 Lisków
3	Lisków	600/2	Dolacińska Andzelina	Lisków, ul. Ogrodowa 8, 62-850 Lisków
4	Lisków	627	Wł. Nieustalony Władający: Skarb Państwa	
5	Lisków	636/4	Kurzawa Mariusz	Lisków, ul. Ogrodowa, 62-850 Lisków
6	Lisków	640	Wł. Nieustalony Władający: Skarb Państwa	
7	Lisków	641	Gmina Lisków	Lisków, ul. Ks.W. Blizińskiego 56, 62-850 Lisków
8	Lisków	677	Waliś Bolesław	Lisków, ul. Ogrodowa 4, 62-850 Lisków
9	Lisków	682	Serefiński Ryszard Serafińska Teresa	Lisków, ul. Ogrodowa 14, 62-850 Lisków
10	Lisków	683	Olek Paweł	Lisków, ul. Ogrodowa 16, 62-850 Lisków
11	Lisków	684	Ignaszak Halina	Lisków, ul. Ogrodowa 18, 62-850 Lisków
12	Lisków	685	Grudziński Krzysztof Grudzińska Alicja	Lisków, ul. Ogrodowa 20, 62-850 Lisków
13	Lisków	686	Szczot Marzena	Lisków, ul. Ogrodowa 22, 62-850 Lisków
14	Lisków	687	Janiak Stanisława	Lisków, ul. Ogrodowa 24, 62-850 Lisków
15	Lisków	855/1	Gmina Lisków	Lisków, ul. Ks.W. Blizińskiego 56, 62-850 Lisków

WÓJT GMINY LISKÓW
62-850 LISKÓW
ul. Ks. W. Bliźnińskiego 50

ROI.6733.1.2016

Lisków, dnia 27.10.2016r.

DECYZJA NR 1

O USTALENIU LOKALIZACJI INWESTYCJI CELU PUBLICZNEGO

Na podstawie art. 50 ust. 1 i art. 51 ust. 1 pkt 2 oraz art. 54 ustawy z dnia 27 marca 2003 roku o planowaniu i zagospodarowaniu przestrzennym (t.j. Dz.U. z 2016r. poz. 778 z późn. zm.) oraz art. 104 i art. 107 Kodeksu Postępowania Administracyjnego (t.j. Dz.U. z 2016 r. poz. 23 z późn. zm.),

na wniosek

Gminy Lisków

w imieniu której występuje

Maria Krawiec
Wójt Gminy Lisków

z dnia 31.08.2016r.,

USTALAM LOKALIZACJĘ INWESTYCJI CELU PUBLICZNEGO

polegającej na

**rozbudowie sieci kanalizacji sanitarnej wraz z przyłączami
(budowa przepompowni ścieków i rurociągu grawitacyjno - tłoczego ścieków),**

na terenie położonym

w Liskowie, w ul. Ogrodowej, gm. Lisków
oznaczonym w ewidencji gruntów i budynków jako
działki nr: 855/1, 641, 640, 627, 595, 636/4, 677, 600/2, 600/5, 599/1, 682, 683, 684, 685,
686 i 687 (obręb Lisków).

I. Rodzaj inwestycji:

- a) rodzaj inwestycji - rozbudowa sieci kanalizacji sanitarnej wraz z przyłączami (budowa przepompowni ścieków i rurociągu grawitacyjno - tłoczego ścieków),
- a) rodzaj zabudowy – obiekty infrastruktury technicznej,
- b) funkcja planowanej zabudowy i zagospodarowania terenu – sieć kanalizacji sanitarnej, rurociąg grawitacyjno - tłoczny, przepompownie ścieków, przyłącza kanalizacyjne.

II. Warunki i szczegółowe zasady zagospodarowania terenu oraz jego zabudowy:

1. warunki i wymagania ochrony i kształtowania ładu przestrzennego:

- a) przebieg projektowanej inwestycji – w obrębie terenu inwestycji, spójnie z dyspozycjami graficznymi na załączniku nr 1 do decyzji,

u

- b) należy chronić przed zniszczeniem znaki geodezyjne oraz urządzenia zabezpieczające te znaki.
- 2. **ochrona środowiska i zdrowia ludzi oraz dziedzictwa kulturowego i zabytków oraz dóbr kultury współczesnej:**
 - a) realizacja projektowanej inwestycji nie może powodować zalewania lub podsiąkania terenów sąsiednich,
 - b) ewentualna wycinka drzew i krzewów nieowocowych, kolidujących z projektowaną inwestycją, wymaga uzyskania zezwolenia Wójta Gminy Lisków,
 - c) każdy przedmiot, co do którego istnieje przypuszczenie, iż jest on zabytkiem archeologicznym, odnaleziony przy prowadzeniu prac ziemnych w trakcie budowy należy – przy użyciu dostępnych środków – zabezpieczyć i oznakować miejsce jego znalezienia oraz bezzwłocznie zawiadomić o zaistniałym fakcie Wielkopolskiego Wojewódzkiego Konserwatora Zabytków,
- 3. **obsługa w zakresie infrastruktury technicznej i komunikacji:**
 - a) rozwiązanie istniejących kolizji z sieciami infrastruktury technicznej należy uzgodnić z zarządcami tych sieci oraz wykonać zgodnie z ustaleniami Narady Koordynacyjnej dotyczącej usytuowania projektowanych sieci uzbrojenia terenu,
 - b) warunki realizacji inwestycji w pasie drogowym drogi gminnej należy uzgodnić z zarządcą tej drogi,
 - c) zaopatrzenie w energię elektryczną – z istniejącej sieci elektroenergetycznej, na warunkach określonych przez zarządcę sieci,
- 4. **wymagania dotyczące ochrony interesów osób trzecich:**
 - a) zgodnie z art. 6 ustawy z dnia 27 kwietnia 2001 roku prawo ochrony środowiska należy podjąć działania mające na celu zapobieganie ewentualnym negatywnym oddziaływaniom na środowisko,
 - b) należy uwzględnić wymagania w zakresie ochrony uzasadnionych interesów osób trzecich, w rozumieniu art. 5 ustawy z dnia 07 lipca 1994 roku – Prawo budowlane,
- 5. **ochrony obiektów budowlanych na terenach górniczych:**
 - a) nie dotyczy.

III. Linie rozgraniczające teren inwestycji:

Linie rozgraniczające teren inwestycji zostały wyznaczone na załączniku graficznym nr 1, stanowiącym integralną część niniejszej decyzji.

Integralną część decyzji stanowi załącznik nr 1 do niniejszej decyzji, składający się z 2 map w skali 1 : 1000.

UZASADNIENIE

Obszar objęty wnioskiem o wydanie decyzji o ustaleniu lokalizacji celu publicznego nie posiada miejscowego planu zagospodarowania przestrzennego, stąd też organ w postępowaniu administracyjnym przeprowadził analizę warunków i zasad zagospodarowania terenu oraz jego zabudowy a także analizę stanu faktycznego i prawnego terenu, na którym przewiduje się realizację inwestycji.

Organ I instancji zawiadomił strony o wszczęciu postępowania w sprawie wydania decyzji o ustaleniu lokalizacji ww. inwestycji celu publicznego, podając tę informację do publicznej wiadomości poprzez obwieszczenie i zawiadomienia.



W wyniku zawiadomień i obwieszczeń do Urzędu Gminy w Liskowie nie wpłynęły zastrzeżenia dotyczące projektowanej inwestycji.

W trakcie prowadzonej procedury administracyjnej uzyskano niezbędne uzgodnienia.

Orzeczono zatem jak w sentencji decyzji.

POUCZENIE

Wójt Gminy Lisków stwierdza wygaśnięcie niniejszej decyzji jeżeli inny wnioskodawca uzyska pozwolenie na budowę lub dla terenu tego zostanie uchwalony plan miejscowy, którego ustalenia będą inne niż w wydanej decyzji.

Od niniejszej decyzji służy stronom prawo wniesienia odwołania do Samorządowego Kolegium Odwoławczego w Kaliszu, ul. Częstochowska 12, za pośrednictwem organu wydającego niniejszą decyzję w terminie 14 dni od dnia jej otrzymania.

Uwaga:

Załącznik graficzny do wglądu znajduje się w Urzędzie Gminy Lisków pokój nr 6.



WÓJT
Maria Krawiec

Otrzymują:

Strony postępowania wg odrębnego rozdzielnika.

Nieakt. decyzja uchwała
uprawnienia

25.11.2016

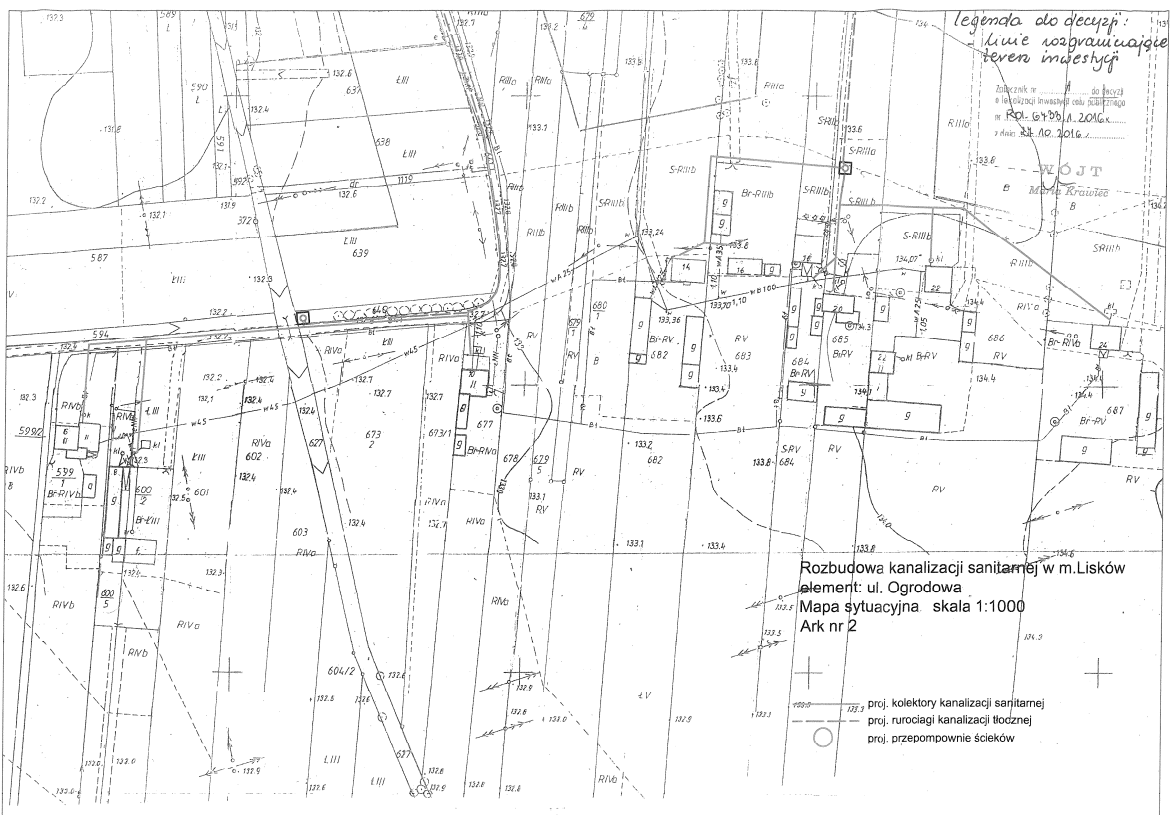
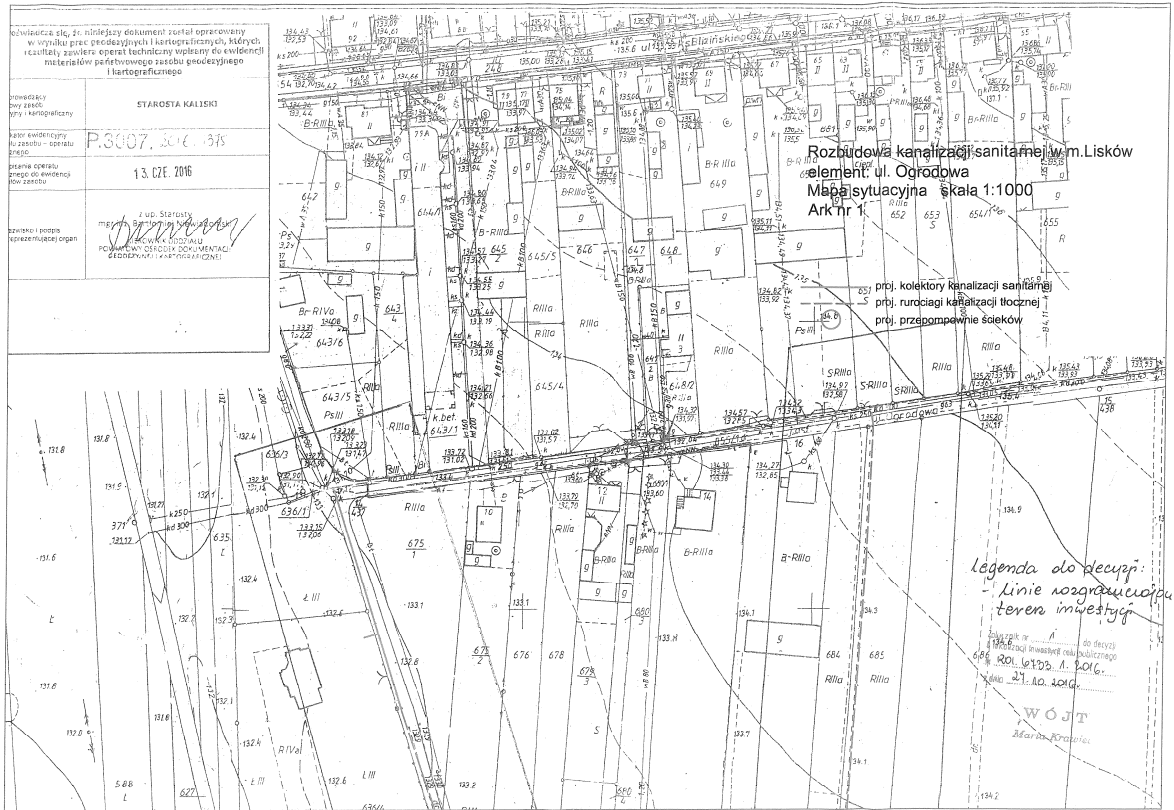
Sporządziła I.Tomaszewska

WÓJT
Maria Krawiec

Rozdzielnik do decyzji Wójta Gminy Lisków nr ROI.6733.1.2016 z dnia 27.10.2016r.

1. Gmina Lisków
2. Skarb Państwa
3. Waliś Bolesław
4. Dolacińska Angelika
5. Rogowski Jan
6. Rogowska Krystyna
7. Serafiński Ryszard
8. Serafińska Teresa
9. Olek Paweł
10. Ignaszak Halina
11. Grudzińska Alicja
12. Piorunowski Kazimierz
13. Piorunowska Beata
14. Janiak Marian
15. Marek Piotr
16. Kurzawa Mariusz
17. Kurzawa Barbara

Rozbudowa kanalizacji sanitarnej w miejscowości Lisków, ul. Ogrodowa



WÓJT GMINY LISKÓW
62-850 LISKÓW
ul. Ks. W. Błazińskiego 56

ROI.7230.5.2017

Lisków, dnia 02.03.2017 r.

DECYZJA

Na podstawie art. 39 ust. 3 i art. 40 ust. 1 i 2 pkt. 2 ustawy z dnia 21 marca 1985 r. o drogach publicznych (Dz. U. z 2015r. poz. 460 ze zm.), oraz art. 104 ustawy z dnia 14 czerwca 1960 r. Kodeks postępowania administracyjnego (t.j. Dz. U. z 2016r. poz. 23 ze zm.) po rozpatrzeniu wniosku z dnia 24.02.2016r. (wpłynął do Urzędu Gminy w dniu 01.03.2017r.) złożonego przez Pana Jarosława Grzelaka prowadzącego działalność gospodarczą pod nazwą Zakład Projektowo- Usługowy Inżynierii Środowiska „PRIMEKO”, ul. Łódzka 210, 62-800 Kalisz w sprawie uzgodnienia lokalizacji projektowanych rurociągów przebiegających w pasach dróg gminnych stanowiących działki nr 595, 640, 641, 855/1 w miejscowości Lisków ul. Ogrodowa dla zadania: „Rozbudowa kanalizacji sanitarnej w m. Lisków ul. Ogrodowa”.

ZEZWALAM

na lokalizację projektowanych rurociągów przebiegających w pasach dróg gminnych stanowiących działki nr 595, 640, 641, 855/1 w miejscowości Lisków ul. Ogrodowa dla zadania: „Rozbudowa kanalizacji sanitarnej w m. Lisków ul. Ogrodowa” -wg lokalizacji określonej na załączonej mapie, na niżej podanych warunkach:

1. Prace należy prowadzić w poboczu drogi w sposób nie powodujący utrudnienia w ruchu.
2. Na czas prowadzonych robót należy opracować projekt czasowej organizacji ruchu.
3. W miejscu prowadzonych robót, obowiązywać będzie przywrócenie pasa drogowego do stanu poprzedniego.
4. Zachować odległość od istniejącej infrastruktury technicznej zgodnie z obowiązującym prawem i normami.
7. Roboty prowadzone w pasie drogowym wymagają zagęszczenia gruntu do wskaźnika PN-S-02205, gwarancja przywrócenia pasa drogowego do stanu poprzedniego obowiązywać będzie przez okres 2 lat.
8. W przypadku budowy, przebudowy lub remontu drogi, koszty związane z koniecznością przebudowy lub przełożenia w/w urządzenia, zlokalizowanego w pasie drogowym w/w drogi ponosić będzie właściciel tego urządzenia (art. 39 ust. 5 Ustawy z dnia 21 marca 1985 roku o drogach publicznych t.j. Dz.U. z 2015r., poz.460 z późn. zm.)
9. W przypadku uszkodzenia jezdni bądź powstania zapadliska podczas prowadzenia robót lub ujawnienia się wad w ciągu w/w okresu gwarancyjnego, Inwestor lub działający w jego imieniu Wykonawca robót zobowiązany jest do odtworzenia jezdni wg technologii określonej przez zarządcę drogi.
10. Niniejsze uzgodnienie nie jest równoznaczne z pozwoleniem na prowadzenie robót w pasie drogowym. Zobowiązuje się wnioskodawcę , przed przystąpieniem do prowadzenia robót w pasie drogowym zgodnie z art. 40 ust.1,2 i 3 ustawy o drogach publicznych, do wystąpienia do zarządcy drogi o wydanie decyzji na prowadzenie robót w pasie drogowym i umieszczenie w pasie drogowym urządzeń niezwiązanych z potrzebami zarządzania drogami lub potrzebami ruchu drogowego oraz ustalenie opłaty za powyższe.

11. Za zajęcie pasa drogowego pobierane są opłaty naliczane w oparciu o stawki podane w uchwale nr VI/41/2007 Rady Gminy Lisków z dnia 16 kwietnia 2007 r. w sprawie ustalenia wysokości stawek opłat za zajęcie pasa drogowego na drogach gminnych, dla których zarządcą jest Wójt Gminy Lisków.

UZASADNIENIE

Stosownie do art. 107 Kpa odstępuje się od sporządzenia uzasadnienia.

POUCZENIE

Od powyższej decyzji przysługuje stronie odwołanie do Samorządowego Kolegium Odwoławczego w Kaliszu, ul. Częstochowska 12, złożone za pośrednictwem Wójta Gminy Lisków w terminie 14 dni od daty otrzymania niniejszej decyzji.

Otrzymują:

1. Zakład Projektowo - Usługowy Inżynierii Środowiska „PRIMEKO” Jarosław Grzelak
2. a/a.

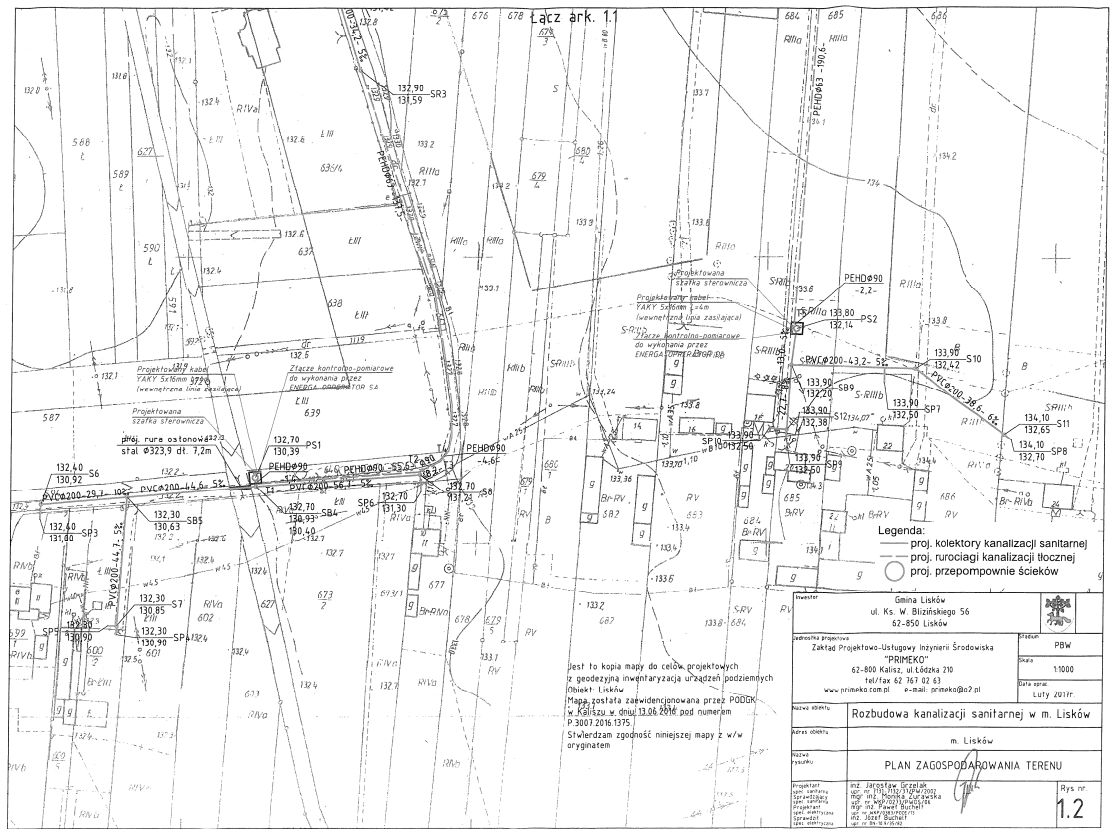
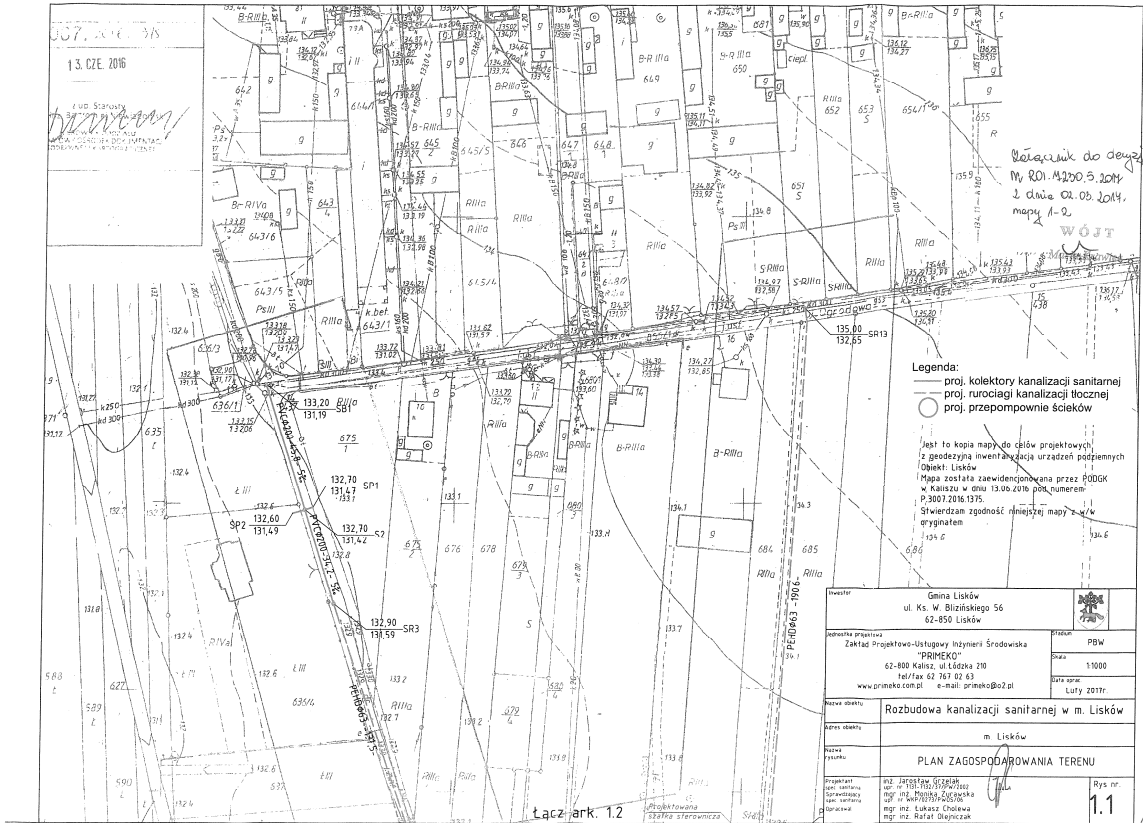
Sporządziła I. Tomaszewska

WÓJT
Maria Krawiec

*Niniejsza decyzja została
opracowana
w dniu 18.03.2014r.*

WÓJT
Maria Krawiec

Rozbudowa kanalizacji sanitarnej w miejscowości Lisków, ul. Ogrodowa



STAROSTA KALISKI

Plac św. Józefa 5
62-800 KALISZ

GM.6853.2.2017

Kalisz, dn. 24 marca 2017 r.

**Zakład Projektowo-Usługowy
Inżynierii Środowiska
„PRIMEKO”
ul. Łódzka 210
62-800 Kalisz**

Odpowiadając na pismo z dnia 1 marca 2017 r. dotyczące wyrażenia zgody właścicielskiej na dysponowanie na cele budowlane nieruchomością oznaczoną numerem działki 640 położoną w obrębie Lisków, gmina Lisków, dla której w ewidencji gruntów i budynków widnieje zapis sposobu użytkowania „rów”, oznaczony symbolem W, uprzejmie informuję i wyjaśniam jak niżej.

Zgodnie z danymi przechowywanymi w ewidencji gruntów i budynków dla działki nr 640 (rów), brak jest urządzonej księgi wieczystej lub zbioru dokumentów. Działka ta, wg danych zawartych w ww. ewidencji, nie posiada ustalonego właściciela. Istniejący zapis o treści cyt: „*władający Skarb Państwa*” wskazuje, że stan prawny nieruchomości nie jest uregulowany. Zatem Starosta Kaliski, jako reprezentant Skarbu Państwa, nie jest właścicielem wyżej omawianych nieruchomości.

Nadmienić należy, że działka nr 640 (rów) przebiega w sąsiedztwie gruntów, których właściciele zobowiązani są - zgodnie z art. 77 ust. 1 ustawy z dnia 18 lipca 2001 r. *Prawo wodne* (tekst jednolity Dz.U. z 2015 r. poz. 469 z późn. zm.) - do oczyszczania i konserwacji rowów, cyt: „*utrzymywanie urządzeń melioracji wodnych szczegółowych należy do zainteresowanych właścicieli gruntów, a jeżeli urządzenia te są objęte działalnością spółki wodnej – do tej spółki.*”

Właściciele, którzy użytkują grunty co najmniej 30 lat (wliczając posiadanie poprzedników prawnych) mają prawo do uzyskania z mocy prawa własności tychże gruntów przez zasiedzenie. Nabycie własności nieruchomości, w wyżej wymieniony sposób wymaga jednak potwierdzenia w drodze postanowienia przez miejscowy sąd powszechny.

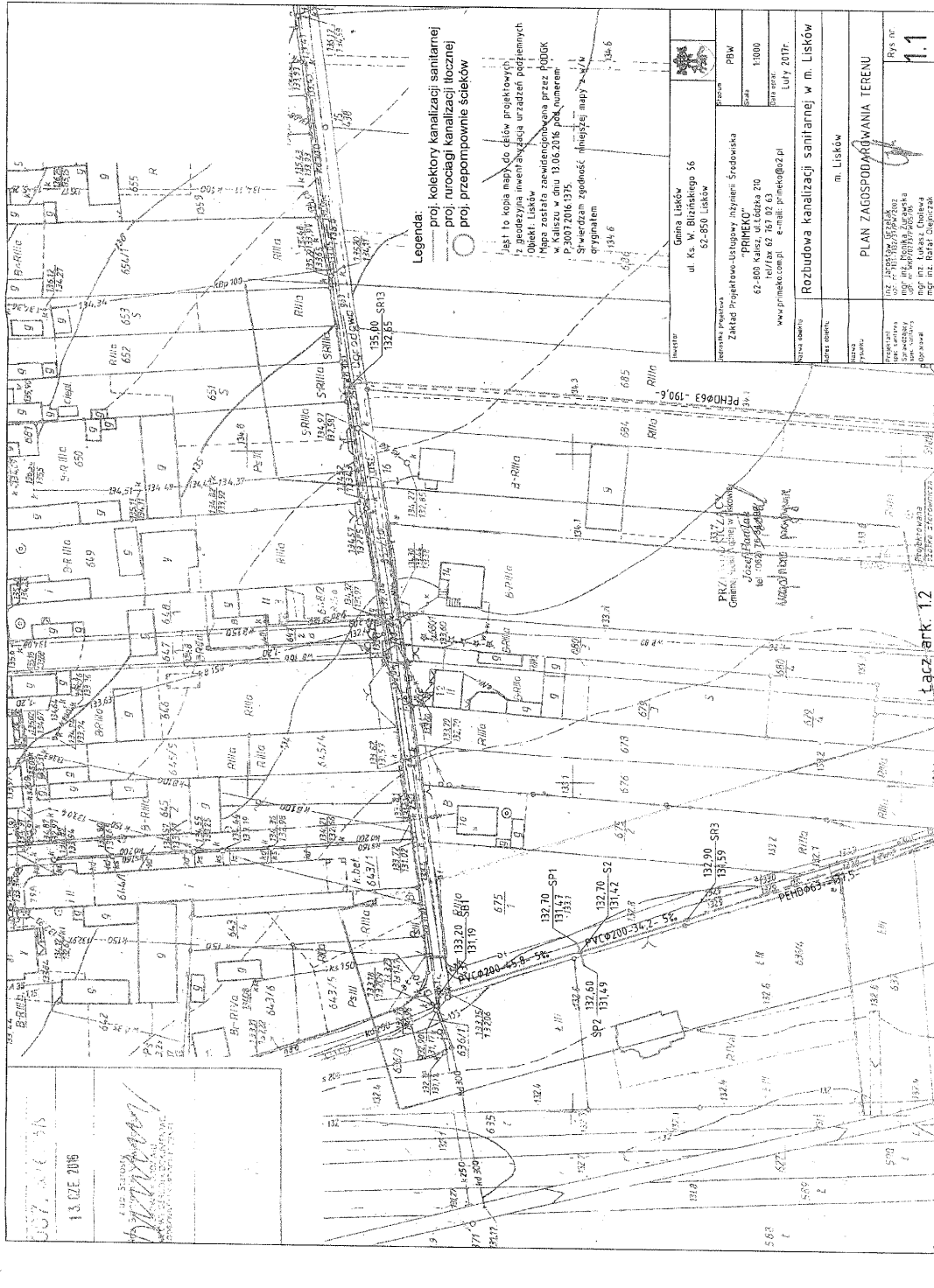
Podkreśla się, że Skarb Państwa nie ma podstaw do regulowania stanu prawnego nieruchomości, w stosunku do których nie wykonuje czynności właścicielskich.

Reasumując, zasadnym jest, aby wszelkie oświadczenia w zakresie władania działką nr 640, położoną w obrębie Lisków, gmina Lisków, składali właściciele gruntów przyległych.

STAROSTA KALISKI

Krzysztof Nosal

Rozbudowa kanalizacji sanitarnej w miejscowości Lisków, ul. Ogrodowa





Gmina Lisków ul. Ks. W. Biłzńskiego 56 62-850 Lisków	
Zakład Projektowo-Usługowy Inżynierii Środowiska "PRIMEKO" 62-800 Kalisz, ul. Łódzka 210 tel/fax 62 787 02 63 www.primeko.com.pl e-mail: primeko@p2.pl	
PEW	
Skala: 1:1000	
Data: Luty 2017r.	

Rozbudowa kanalizacji sanitarnej w m. Lisków	
m. Lisków	
PLAN ZAGOSPODAROWANIA TERENU	
Skala: 1:1000	Rys nr: 1.2



Orange Polska S.A.
Domena Hurt
Dostarczanie i Serwis Usług, Ewidencja i Standardy Infrastruktury
Wydział Ewidencji i Zarządzania Danymi o Infrastrukturze Wrocław
Adres do korespondencji:
ul. Purkyniego 2, 50-155 Wrocław
tel.: 71 347 05 06; fax: 71 347 07 23

Zakład Projektowo-Usługowy
Inżynierii Środowiska
"PRIMEKO"
ul. Łódzka 210
62-800 Kalisz

Wrocław, 27 marca 2017r.

Numer pisma: TODDWA-KL.2110-13374/17/LR

Temat: uzgodnienie rozbudowy kanalizacji sanitarnej wraz z przyłączami na dz. nr 595, 599/1, 600/2, 627, 636/4, 640, 641, 677, 684, 685, 686, 687 i 855/1 w miejscowości Lisków przy ul. Ogrodowej.

Szanowni Państwo,

informujemy, że uzgadniamy rozbudowę kanalizacji sanitarnej wraz z przyłączami na dz. nr 595, 599/1, 600/2, 627, 636/4, 640, 641, 677, 684, 685, 686, 687 i 855/1 w miejscowości Lisków przy ul. Ogrodowej. Przy realizacji procesu budowy wymagane jest spełnienie następujących uwarunkowań, które są integralną częścią uzgodnienia:

1. Wykonawca jest zobowiązany zgłosić do ORANGE POLSKA S.A. prace w strefie sieci telekomunikacyjnej min. na 14 dni przed przystąpieniem do robót, powołując się na numer przedmiotowego pisma. Tryb i zasady zgłoszenia dostępne są na stronie: www.orange.pl/wniosekondzior. Wykonywanie prac na sieci ORANGE POLSKA S.A. bez zgłoszenia i nadzoru właścicielskiego jest naruszeniem własności ORANGE POLSKA S.A. i będzie zgłaszane organom ścigania. Zgłoszenie/Wniosek o nadzór właścicielski można przesłać ze strony www.orange.pl/wniosekondzior lub kierować na adres:
ORANGE POLSKA S.A.
Obsługa Techniczna Klienta we Wrocławiu
Wydział Utrzymania Usług i Infrastruktury
ul. Purkyniego 2
50-155 Wrocław
fax 71 347 07 23
2. Powiadomienie powinno zawierać nazwę i adres wykonawcy prac oraz telefon kontaktowy.
2. Roboty budowlano – montażowe w obrębie sieci telekomunikacyjnej wykonywać zgodnie z normami i przepisami obowiązującymi w budownictwie łączności ręcznie i pod nadzorem upoważnionego przedstawiciela ORANGE POLSKA S.A. Dostarczanie i Serwis Usług Obsługi Technicznej Klienta we Wrocławiu;
3. Lokalizację podziemnych urządzeń telekomunikacyjnych w terenie należy potwierdzić za pomocą przekopów kontrolnych, a w przypadku odkrycia w trakcie robót ziemnych urządzeń nienaniesionych na planie należy je zabezpieczyć na koszt inwestora i powiadomić przedstawiciela ORANGE POLSKA S.A. Dostarczanie i Serwis Usług Obsługi Technicznej Klienta oraz inspektora nadzoru. Istniejącą sieć teletechniczną eksploatowaną przez ORANGE POLSKA S.A.;

4. Planowane prace nie mogą spowodować przemieszczenia, osiadania i przerwania urządzeń telekomunikacyjnych w trakcie prowadzenia prac oraz po ich zakończeniu. W strefie projektowanych wykopów istniejącą sieć teletechniczną zabezpieczyć przed uszkodzeniem i przesunięciem ochronną rurą dwudzielną grubościenną przez całą długość/szerokość wykopu (po 1,0m poza obrys). Dodatkowe szczegóły zabezpieczenia ustalić na roboczo z naszym przedstawicielem – Jacek Wieczorek tel. 62 765 64 30, 502 435 986. Koszty zabezpieczenia ponosi naruszający stan istniejący;
5. W miejscu przykrycia istniejącej sieci telekomunikacyjnej nowymi warstwami konstrukcyjnymi projektowanej nawierzchni, zachować normatywne głębokości ich posadowienia;
6. Miejsca zblizeń i skrzyżowań oraz elementy zanikowe sieci telekomunikacyjnej przed ich zasypaniem podlegają obowiązkowi zgłoszenia pracownikowi sprawującemu w imieniu ORANGE POLSKA S.A. nadzór nad realizowanymi pracami;
7. Po zakończeniu prac inwestor jest zobowiązany do pisemnego zgłoszenia z 14-dniowym wyprzedzeniem – na adres podany w punkcie 1 niniejszego pisma – wykonane zadanie do odbioru technicznego w zakresie miejsc kolizyjnych z sieciami teletechnicznymi oraz otrzymania pisemnej akceptacji w formie protokołu odbioru lub notatki służbowej;
8. W przypadku uszkodzenia lub kradzieży infrastruktury teletechnicznej, w szczególności w wyniku niedotrzymania wymagań i warunków określonych w niniejszym dokumencie, ORANGE POLSKA S.A. obciąży sprawcę pełnymi kosztami naprawy oraz odszkodowaniem za straty związane między innymi z wypłaconymi bonifikatami i karami, wynikającymi z zawartych przez ORANGE POLSKA S.A. umów z klientami, a także innymi karami administracyjnymi.
9. Łączna wysokość roszczeń ORANGE POLSKA S.A., w stosunku do sprawcy uszkodzenia, może sięgać nawet kwoty kilkuset tysięcy złotych polskich;
10. Niniejsze uzgodnienie ważne jest jeden rok od daty jego wydania.

Za powyższe uzgodnienie zostanie pobrana opłata wg aktualnego cennika. Należność należy uregulować w terminie określonym na fakturze VAT, która zostanie przesłana odrębną korespondencją.

ORANGE POLSKA S.A. Wydział Ewidencji i Zarządzania Danymi o Infrastrukturze Wrocław otrzymał do celów służbowych 1 komplet planów z przedmiotowego uzgodnienia.

Z poważaniem

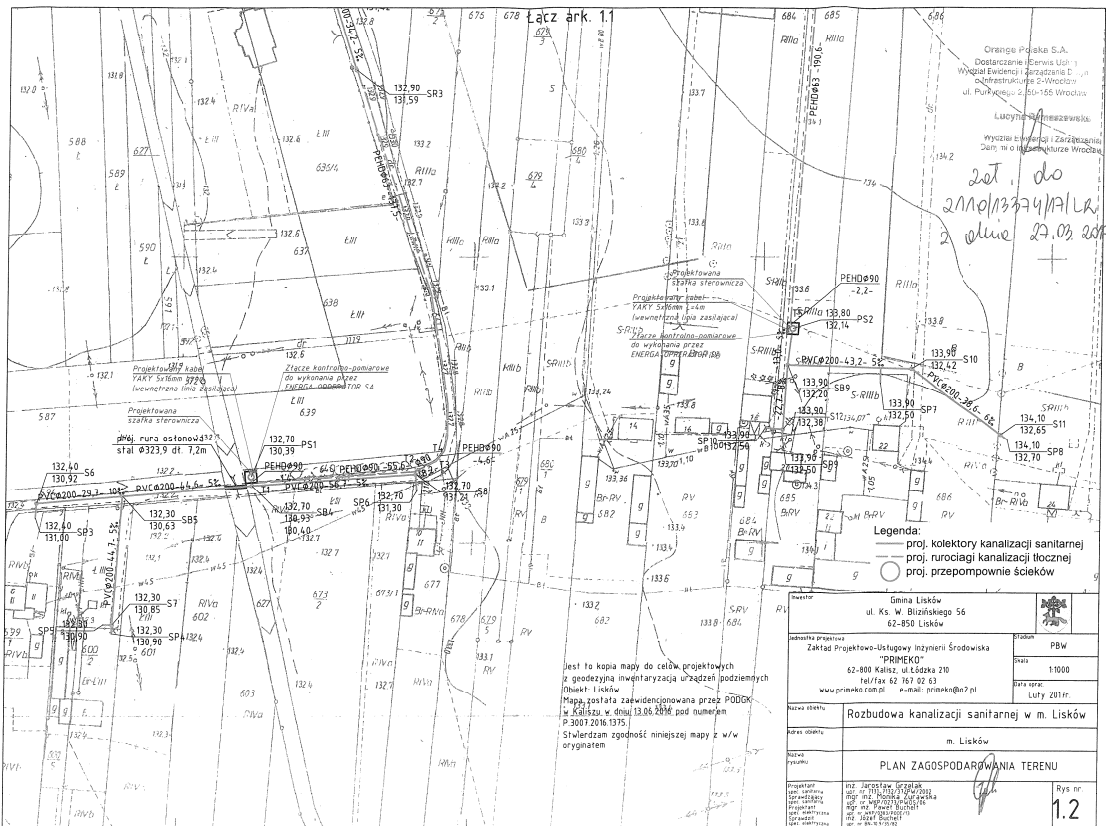
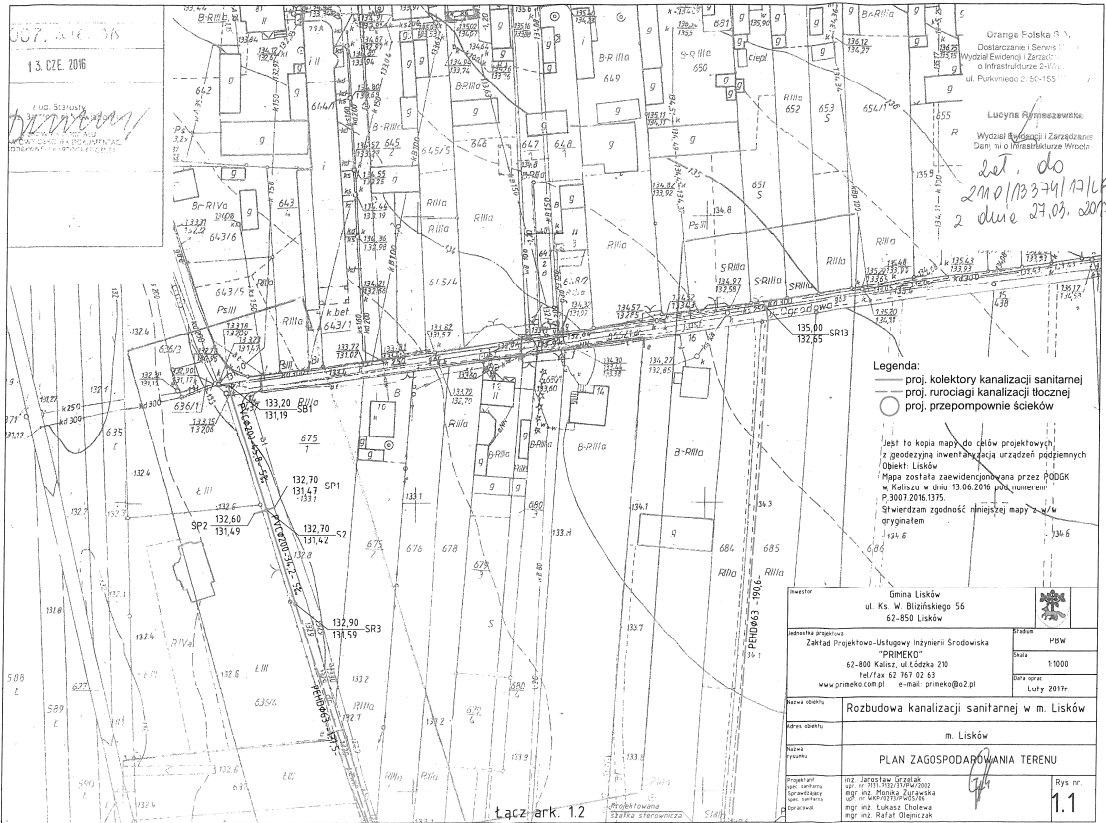


Lucyja Rymaszevska

Starszy Specjalista ds. Zasobów Infrastruktury

Załącznik: 1 komplet planów

Rozbudowa kanalizacji sanitarnej w miejscowości Lisków, ul. Ogrodowa





WOJEWÓDZKI URZĄD OCHRONY ZABYTKÓW
W POZNANIU
DELEGATURA W KALISZU

62-800 Kalisz
ul. Juliana Tuwima 10
tel. (62) 767 23 21
tel./fax (62) 757 64 21
<http://poznan.wuoz.gov.pl/>
e-mail: kalisz.sekretariat@poznan.wuoz.gov.pl

Ka.5183.991.2.2017

Kalisz, dn. 08.03.2017 r.

Zakład Projektowo-Usługowy Inżynierii Środowiska
PRIMEKO
ul. Łódzka 210
62-800 Kalisz

Dot. wniosku z dnia: 24.02.2017
data wpływu 03.03.2017 r.

Dotyczy: **rozbudowy kanalizacji sanitarnej w m. Lisków – ul. Ogrodowa.**

W odpowiedzi na pismo w sprawie jak wyżej Wojewódzki Urząd Ochrony Zabytków w Poznaniu Delegatura w Kaliszu informuje, iż pozytywnie opiniuje przedmiotową inwestycję.

Jeżeli w trakcie prowadzenia robót budowlanych lub ziemnych zostanie odkryty przedmiot, co do którego istnieje przypuszczenie, iż jest on zabytkiem archeologicznym, Inwestor zobowiązany jest niezwłocznie zgłosić ten fakt do Wojewódzkiego Urzędu Ochrony Zabytków w Poznaniu – Delegatury w Kaliszu.

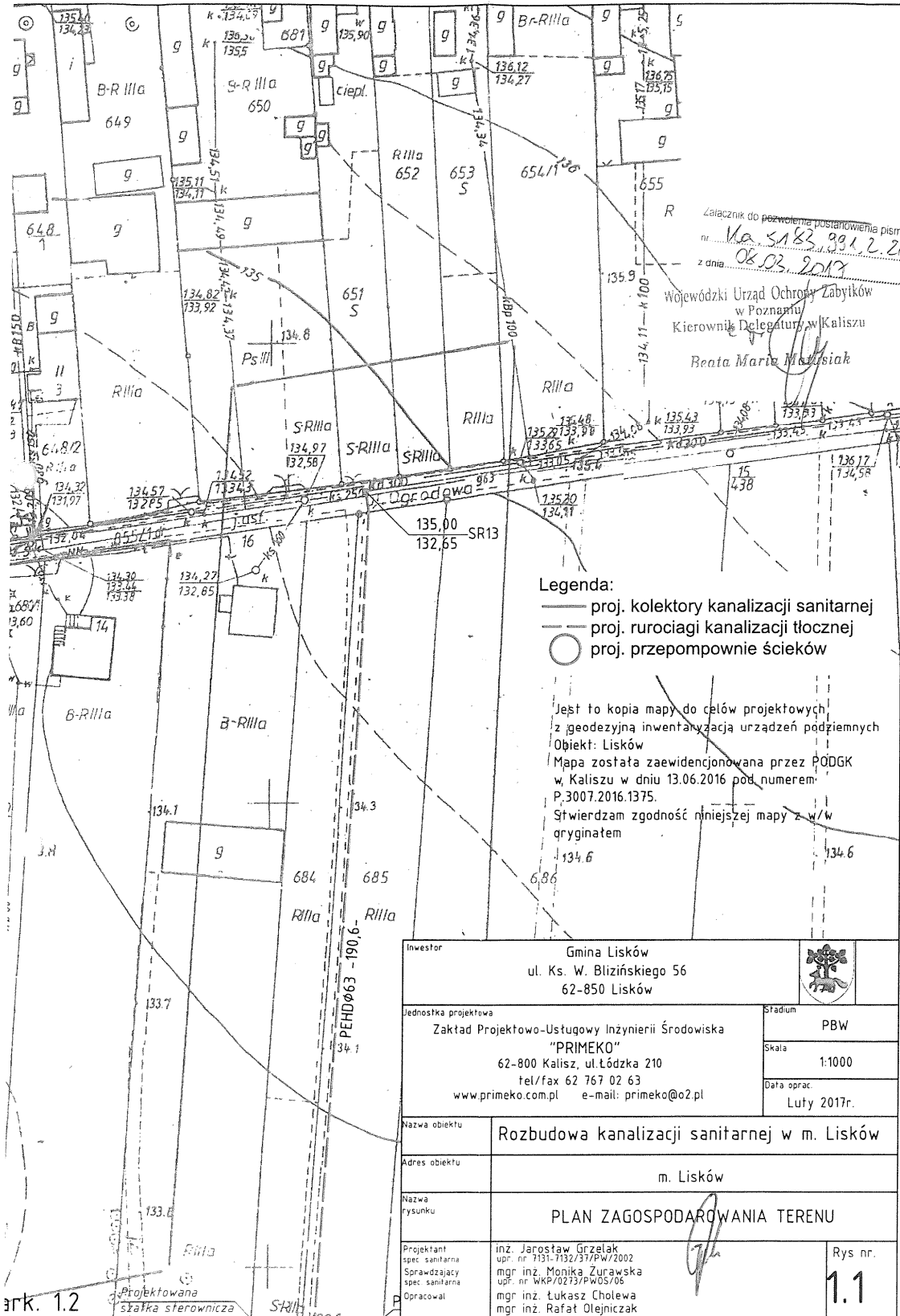
Wojewódzki Urząd Ochrony Zabytków
w Poznaniu
Kierownik Delegatury w Kaliszu
Beata Marta Matusiak

Do wiadomości:

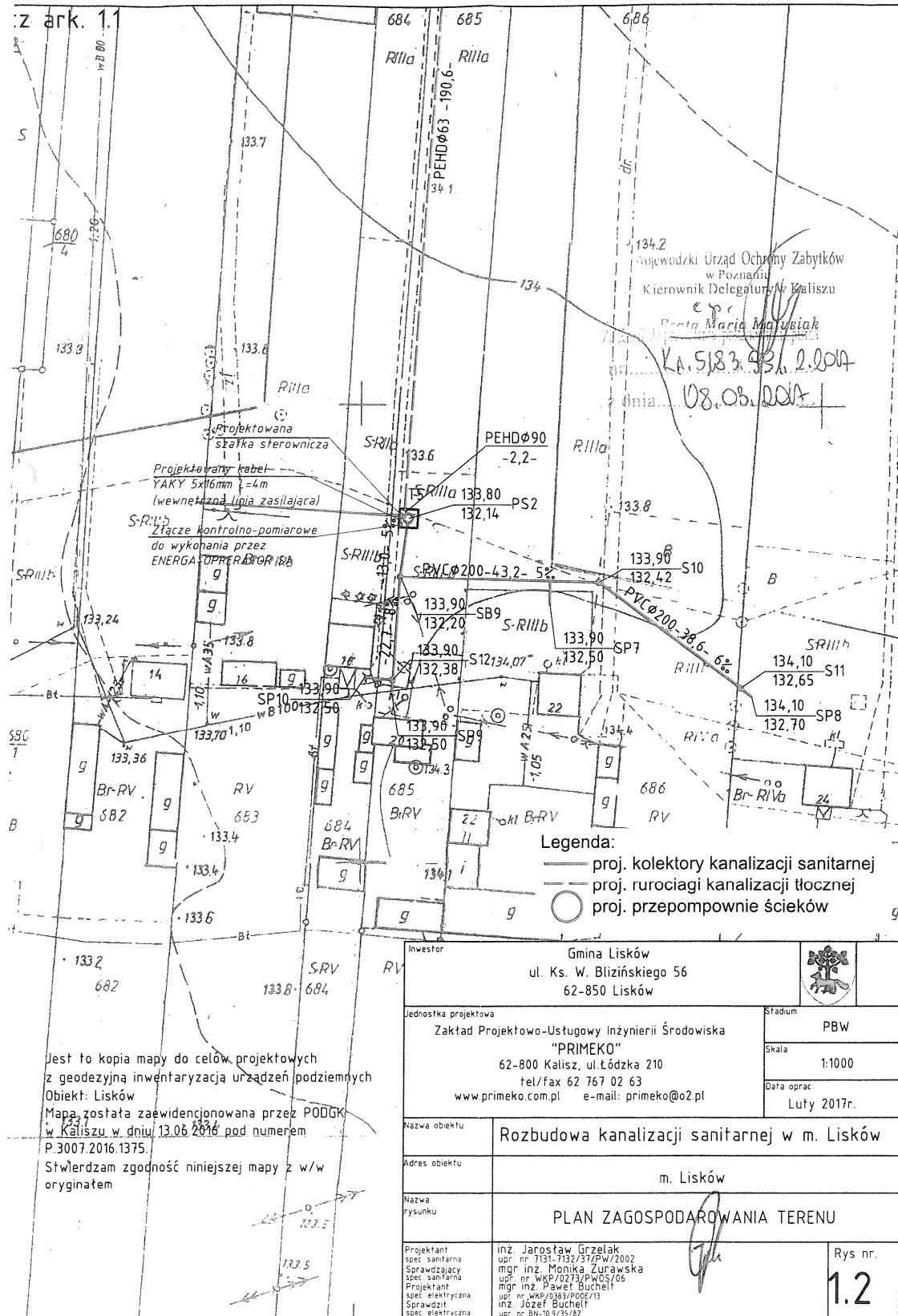
ga.

Sprawę prowadzi Janusz Tomala, tel. 62 757 64 21 w. 34

Rozbudowa kanalizacji sanitarnej w miejscowości Lisków, ul. Ogrodowa



Rozbudowa kanalizacji sanitarnej w miejscowości Lisków, ul. Ogrodowa



Kalisz, dnia 2017-03-30

GK.6630.47.2017

(oznaczenie kancelaryjne sprawy)

ODPIS PROTOKOŁU z narady koordynacyjnej

Na podstawie art. 7d pkt 2 oraz art. 28b ust. 1 ustawy z dnia 17 maja 1989 r. - Prawo geodezyjne i kartograficzne (Dz.U. z 2016r. poz. 1629 j.t.)

w dniu **2017-03-30**

w Starostwie Powiatowym w Kaliszu
Plac św. Józefa 5, 62-800 Kalisz
Wydział Geodezji, Kartografii i Katastru
Powiatowy Ośrodek Dokumentacji Geodezyjnej i Kartograficznej
ul. Częstochowska 12, 62-800 Kalisz

przeprowadzono naradę koordynacyjną w normalnym trybie oraz za pomocą środków komunikacji elektronicznej.

Naradzie koordynacyjnej przewodniczył Bartłomiej Niewiadomski – Kierownik Oddziału w Wydziale Geodezji, Kartografii i Katastru – działający z upoważnienia Starosty Kaliskiego.

I. Przedmiot narady koordynacyjnej:

Oznaczenie kancelaryjne wniosku o skoordynowanie usytuowania projektowanej sieci uzbrojenia terenu	brak
Rodzaj projektowanej sieci uzbrojenia terenu	sieć kanalizacji sanitarnej
Położenie projektowanej sieci uzbrojenia terenu	Województwo: wielkopolskie Powiat: kaliski Gmina: LISKÓW Obręb ewidencyjny: Lisków Miejscowość (adres): Lisków Działka(i): zgodnie z dokumentacją projektową zawierającą propozycję usytuowania projektowanych sieci.
Imię i nazwisko oraz inne dane identyfikujące wnioskodawcę	Zakład Projektowo-Uslugowy Inżynierii Środowiska "PRIMEKO" 62-800 KALISZ Łódzka 210

z up. Starosty
m. inż. Bartłomiej Niewiadomski
KIEROWNIK ODDZIAŁU
POWIATOWY OŚRODEK DOKUMENTACJI
GEODEZYJNEJ I KARTOGRAFICZNEJ

II. Uczestnicy narady koordynacyjnej:

GK.6630.47.2017

Imię i nazwisko uczestnika	Oznaczenie reprezentowanych podmiotów lub informacja o przyczynach uczestnictwa w naradzie
Waldemar Jakubowski	Starostwo Powiatowe w Kaliszu Wydział Architektury, Budownictwa i Gospodarki Przestrzennej
Agata Golembiewska	Powiatowy Inspektorat Nadzoru Budowlanego w Kaliszu
Renata Kołacińska	Starostwo Powiatowe w Kaliszu Wydział Dróg Powiatowych
Barbara Sikorska	Starostwo Powiatowe w Kaliszu Wydział Ochrony Środowiska, Rolnictwa i Leśnictwa
Marcin Minnicki	Wielkopolski Zarząd Melioracji i Urządzeń Wodnych w Poznaniu Rejonowy Oddział w Ostrowie Wlkp.
Tomasz Ordon	Polska Spółka Gazownictwa Sp. z o. o. Oddział w Poznaniu, Zakład w Kaliszu
Marek Tomczak	Energa-Operator SA Oddział w Kaliszu Rejon Dystrybucji w Kaliszu
Dawid Świątek	Oświetlenie Uliczne i Drogowe Spółka z o. o. w Kaliszu
Jerzy Urbański	Netia S.A. W Warszawie Dział Utrzymania Infrastruktury Sieciowej w Ostrowie Wlkp.

III. Stanowiska uczestników narady/uwagi i zalecenia dotyczące zgłoszonego wniosku:

GK.6630.47.2017

Stanowiska uczestników narady/Uwagi i zalecenia
<p>1. Wydział Architektury, Budownictwa i Gospodarki Przestrzennej Starostwa Powiatowego w Kaliszu Bez uwag.</p> <p>2. Wydział Dróg Powiatowych Starostwa Powiatowego w Kaliszu Bez uwag.</p> <p>3. Powiatowy Inspektorat Nadzoru Budowlanego Bez uwag.</p> <p>4. Polska Spółka Gazownictwa Sp. z o. o. Oddział w Poznaniu, Zakład w Kaliszu W miejscach skrzyżowań z siecią gazową zachować wymagane przepisami odległości. Roboty prowadzone w obrębie sieci gazowych należy zgłaszać do RDG Kalisz i wykonywać ręcznie. Szczegółowy przebieg gazociągu w terenie ustalić na podstawie przekopów próbnych. Regulacja wysokości armatury i sieci gazowej oraz usuwanie ewentualnych kolizji na koszt inwestora.</p> <p>5. Energa-Operator SA Oddział w Kaliszu Rejon Dystrybucji w Kaliszu Prace w pobliżu istniejącej sieci elektroenergetycznej prowadzić <u>recznie</u> z zachowaniem szczególnej ostrożności oraz wymogami PN. Nie naruszać istniejących elementów sieci elektroenergetycznej. Wszelkie szkody oraz ewentualne kolizje, wynikłe w trakcie prowadzenia robót, Inwestor usunie własnym kosztem i staraniem, po uzgodnieniu szczegółów w Rejonie Dystrybucji w Kaliszu. Należy wykonać przekopy próbne. Uzgodnienie dotyczy prac w pobliżu linii napowietrznych, przyłączy wykonywanych na zgłoszenie oraz elementów sieci elektroenergetycznej niewidocznionej na mapie. Zabezpieczyć urządzenia elektroenergetyczne przed uszkodzeniem w trakcie prowadzenia robót (np. wykopów). Pod liniami napowietrznymi prace prowadzić zgodnie z Rozporządzeniem Ministra z dnia 06.02.2003 r. w sprawie bezpieczeństwa i higieny pracy podczas wykonywania robót budowlanych (Dz. U.2003.47.401 z dnia 2003.03.19). § 55 ust.1. Powiadomić Rejon Dystrybucji w Kaliszu o terminie rozpoczęcia prac.</p>

Z up. Starosty
mgr inż. Bartłomiej Miewadomski
KIEROWNIK ODDZIAŁU
POWIATOWY OŚRODEK DOKUMENTACJI
SEKCYJA PLANIMETRII I KARTOGRAFICZNEJ

6. Oświetlenie Uliczne i Drogowe Spółka z o.o. w Kaliszu.
Bez uwag.
7. Wydział Ochrony Środowiska, Rolnictwa i Leśnictwa Starostwa Powiatowego w Kaliszu.
Bez uwag.
8. Wielkopolski Zarząd Melioracji i Urządzeń Wodnych w Poznaniu
Rejonowy Oddział w Ostrowie Wielkopolskim
Z uwagi na brak urządzeń melioracyjnych figurujących na stanie ewidencji Wielkopolskiego Zarządu Melioracji i Urządzeń Wodnych nie wnosimy uwag i wniosków.
9. Netia S.A. W Warszawie
Dział Utrzymania Infrastruktury Sieciowej w Ostrowie Wlkp.
Bez uwag.

IV. W naradzie koordynacyjnej, pomimo zawiadomienia, nie stawili się:
GK.6630.47.2017

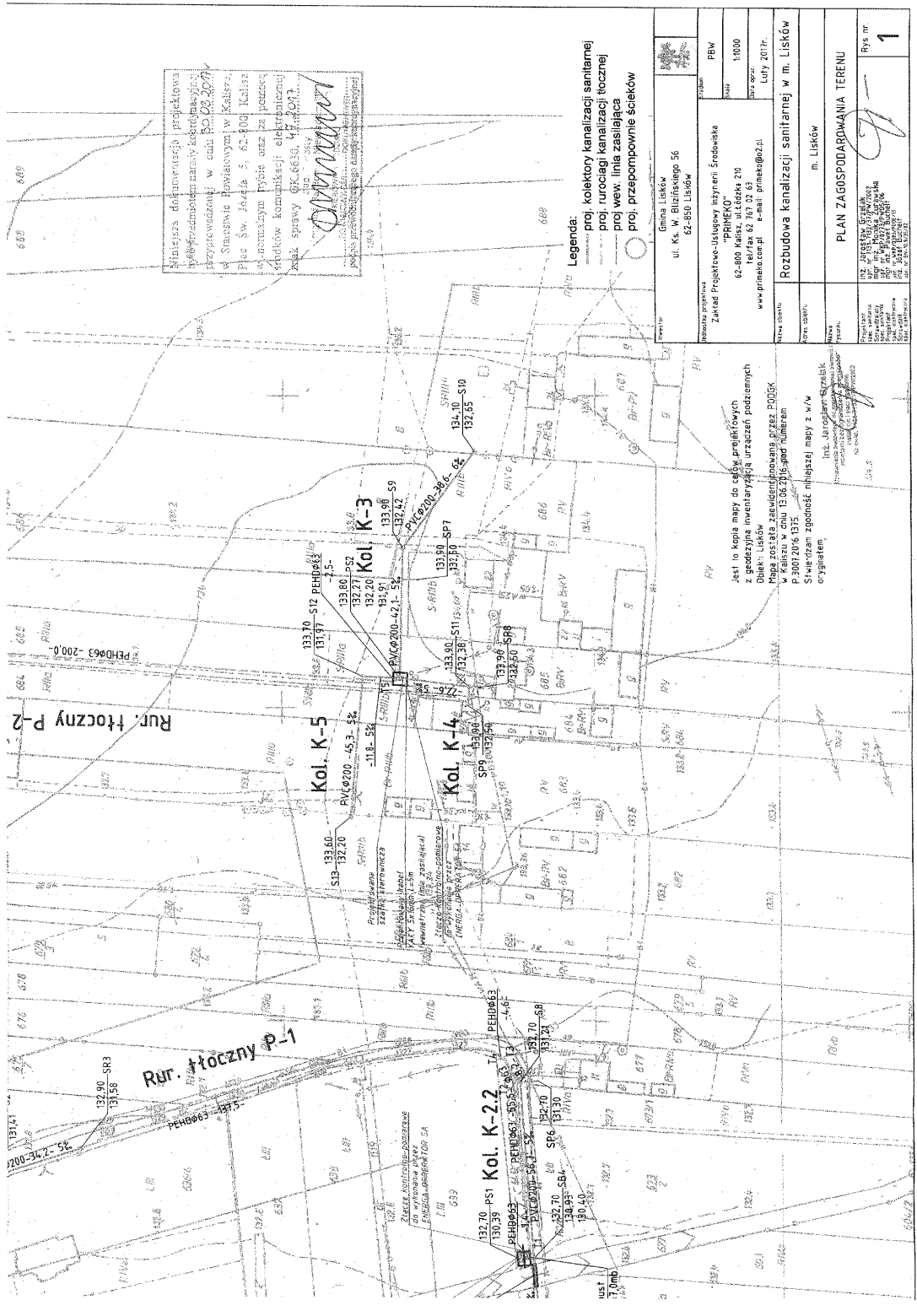
Imię i nazwisko uczestnika	Oznaczenie reprezentowanych podmiotów lub informacja o przyczynach uczestnictwa w naradzie
Mariusz Boczar	Orange Polska SA Domena Hurt Dostarczanie i Serwis Usług, Ewidencja i Standardy Infrastruktury
Grzegorz Teske	Wydział Ewidencji i Zarządzania Danymi o Infrastrukturze Wrocław Wojewódzki Urząd Ochrony Zabytków w Poznaniu Delegatura w Kaliszu
Przemysław Nowakowski	Wielkopolska Sieć Szerokopasmowa Spółka Akcyjna
	Urząd Gminy Lisków

Kalisz 30.03.2017 r.

Protokolowała: *A. Zajączko*

z up. Starosty
mgr inż. *Barbara Niewiadomska*
KIEROWNIK ODDZIAŁU
POWIATOWY OŚRODEK DOKUMENTACJI
GEOINŻYNIERIA I KARTOGRAFIA
imię, nazwisko i podpis przewodniczącego
narady koordynacyjnej

Rozbudowa kanalizacji sanitarnej w miejscowości Lisków, ul. Ogrodowa



OŚWIADCZENIE

Ja niżej podpisany Rogowski Jan, zamieszkały(a)
w Lisków Ogrodowa 6
poczta Lisków, posiadający nieruchomość gruntową położoną
w miejscowości Lisków oznaczoną numerem ewidencyjnym 599/1, której
jestem -właścicielem*, -współwłaścicielem*, -użytkownikiem wieczystym*, wynikającym z tytułu
własności (nr Księgi Wieczystej)..... zostałem zapoznany z projektem
inwestycji celu publicznego:

Rozbudowa kanalizacji sanitarnej z w m. Lisków, ul. Ogrodowa

Po zapoznaniu się z planem inwestycji, niniejszym oświadczam, że: -*wyrażam zgodę*,
- *nie wyrażam zgody*, na budowę i późniejszą eksploatację przebiegających (posadowionych) na
mojej posiadłości: - sieci kanalizacyjnej, - przyłącza kanalizacyjnego, - przepompowni ścieków,
- przyłącza energetycznego.

Gmina, lub osoby działające na jej zlecenie, zobowiązuje się do przywrócenia
nieruchomości do stanu poprzedniego, a w przypadku spowodowania jakichkolwiek zniszczeń
powstałych przy budowie lub eksploatacji wypłacenia właścicielowi stosownego odszkodowania
za poniesione straty.

Oświadczam, że niniejsza zgoda stanowi podstawę do złożenia przez Wójta Gminy Lisków
oświadczenia o posiadanym prawie do dysponowania nieruchomością na cele budowlane dla w/w
zadania.

.....
(miejsce, data)

Rogowski Jan
(podpis składającego oświadczenie)

OŚWIADCZENIE

Ja niżej podpisany *Andżelina Dalcinińska*, zamieszkały(a)
w *Lisków Ogrodowa 8*
pocza *Lisków*, posiadający nieruchomość gruntową położoną
w miejscowości *Lisków* oznaczoną numerem ewidencyjnym *600/2*, której
jestem -właścicielem*, -współwłaścicielem*, -użytkownikiem wieczystym*, wynikającym z tytułu
własności (nr Księgi Wieczystej)..... zostałem zapoznany z projektem
inwestycji celu publicznego:

Rozbudowa kanalizacji sanitarnej z w m. Lisków, ul. Ogrodowa

Po zapoznaniu się z planem inwestycji, niniejszym oświadczam, że: -*wyrażam zgodę*,
- *nie wyrażam zgody*, na budowę i późniejszą eksploatację przebiegających (posadowionych) na
mojej posiadłości: - sieci kanalizacyjnej, - przyłącza kanalizacyjnego, - przepompowni ścieków,
- przyłącza energetycznego.

Gmina, lub osoby działające na jej zlecenie, zobowiązuje się do przywrócenia
nieruchomości do stanu poprzedniego, a w przypadku spowodowania jakichkolwiek zniszczeń
powstałych przy budowie lub eksploatacji wypłacenia właścicielowi stosownego odszkodowania
za poniesione straty.

Oświadczam, że niniejsza zgoda stanowi podstawę do złożenia przez Wójta Gminy Lisków
oświadczenia o posiadanym prawie do dysponowania nieruchomością na cele budowlane dla w/w
zadania.

.....
(miejsc., data)

Lukasz Dalciniński
(podpis składającego oświadczenie)

OŚWIADCZENIE

Ja niżej podpisany Kurawa Małgorzata, zamieszkały(a)
w Lisków Ogrodowa
pocztą Lisków, posiadający nieruchomość gruntową położoną
w miejscowości Lisków oznaczoną numerem ewidencyjnym 636/4, której
jestem -właścicielem*, -współwłaścicielem*, -użytkownikiem wieczystym*, wynikającym z tytułu
własności (nr Księgi Wieczystej)..... zostałem zapoznany z projektem
inwestycji celu publicznego:

Rozbudowa kanalizacji sanitarnej z w m. Lisków, ul. Ogrodowa

Po zapoznaniu się z planem inwestycji, niniejszym oświadczam, że: -wyrażam zgodę,
- nie wyrażam zgody, na budowę i późniejszą eksploatację przebiegających (posadowionych) na
mojej posiadłości: - sieci kanalizacyjnej, - przyłącza kanalizacyjnego, - przepompowni ścieków,
- przyłącza energetycznego.

Gmina, lub osoby działające na jej zlecenie, zobowiązuje się do przywrócenia
nieruchomości do stanu poprzedniego, a w przypadku spowodowania jakichkolwiek zniszczeń
powstałych przy budowie lub eksploatacji wypłacenia właścicielowi stosownego odszkodowania
za poniesione straty.

Oświadczam, że niniejsza zgoda stanowi podstawę do złożenia przez Wójta Gminy Lisków
oświadczenia o posiadanym prawie do dysponowania nieruchomością na cele budowlane dla w/w
zadania.

.....
(miejsce, data)

Małgorzata Kurawa
(podpis składającego oświadczenie)

OŚWIADCZENIE

Ja niżej podpisany *Bolena Walsi*....., zamieszkały(a)
w *Lisków ul. Ogrodowa 4*.....
pocztą *Lisków*....., posiadający nieruchomość gruntową położoną
w miejscowości *Lisków*..... oznaczoną numerem ewidencyjnym *677*....., której
jestem -właścicielem*, -współwłaścicielem*, -użytkownikiem wieczystym*, wynikającym z tytułu
własności (nr Księgi Wieczystej)..... zostałem zapoznany z projektem
inwestycji celu publicznego:

Rozbudowa kanalizacji sanitarnej z w m. Lisków, ul. Ogrodowa

Po zapoznaniu się z planem inwestycji, niniejszym oświadczam, że: -*wyrażam zgodę*,
- *nie wyrażam zgody*, na budowę i późniejszą eksploatację przebiegających (posadowionych) na
mojej posiadłości: - sieci kanalizacyjnej, - przyłącza kanalizacyjnego, - przepompowni ścieków,
- przyłącza energetycznego.

Gmina, lub osoby działające na jej zlecenie, zobowiązuje się do przywrócenia
nieruchomości do stanu poprzedniego, a w przypadku spowodowania jakichkolwiek zniszczeń
powstałych przy budowie lub eksploatacji wypłacenia właścicielowi stosownego odszkodowania
za poniesione straty.

Oświadczam, że niniejsza zgoda stanowi podstawę do złożenia przez Wójta Gminy Lisków
oświadczenia o posiadanym prawie do dysponowania nieruchomością na cele budowlane dla w/w
zadania.

Lisków 23.08.2006
.....
(miejsce, data)

Walsi
.....
(podpis składającego oświadczenie)

OŚWIADCZENIE

Ja niżej podpisany Serafiński Ryszard Teresa, zamieszkały(a)
w Lisków ul. Ogrodowa 14a
poczta 62-850 Lisków, posiadający nieruchomość gruntową położoną
w miejscowości Lisków oznaczoną numerem ewidencyjnym 682, której
jestem -właścicielem*, -współwłaścicielem*, -użytkownikiem wieczystym*, wynikającym z tytułu
własności (nr Księgi Wieczystej)..... zostałem zapoznany z projektem
inwestycji celu publicznego:

Rozbudowa kanalizacji sanitarnej z w m. Lisków, ul. Ogrodowa

Po zapoznaniu się z planem inwestycji, niniejszym oświadczam, że: -*wyrażam zgodę*,
- *nie wyrażam zgody*, na budowę i późniejszą eksploatację przebiegających (posadowionych) na
mojej posiadłości: - sieci kanalizacyjnej, - przyłącza kanalizacyjnego, - przepompowni ścieków,
- przyłącza energetycznego.

Gmina, lub osoby działające na jej zlecenie, zobowiązuje się do przywrócenia
nieruchomości do stanu poprzedniego, a w przypadku spowodowania jakichkolwiek zniszczeń
powstałych przy budowie lub eksploatacji wypłacenia właścicielowi stosownego odszkodowania
za poniesione straty.

Oświadczam, że niniejsza zgoda stanowi podstawę do złożenia przez Wójta Gminy Lisków
oświadczenia o posiadanym prawie do dysponowania nieruchomością na cele budowlane dla w/w
zadania.

.....
(miejsc., data)

Serafiński Ryszard Teresa
(podpis składającego oświadczenie)

OŚWIADCZENIE

Ja niżej podpisany Olek Paweł, zamieszkały(a)
w Liskowie ul. Ogrodowa 16
pocztą Lisków, posiadający nieruchomość gruntową położoną
w miejscowości Lisków oznaczoną numerem ewidencyjnym 583, której
jestem -właścicielem*, -współwłaścicielem*, -użytkownikiem wieczystym*, wynikającym z tytułu
własności (nr Księgi Wieczystej)..... zostałem zapoznany z projektem
inwestycji celu publicznego:

Rozbudowa kanalizacji sanitarnej z w m. Lisków, ul. Ogrodowa

Po zapoznaniu się z planem inwestycji, niniejszym oświadczam, że: ~~-wyrażam zgodę,~~
~~-nie wyrażam zgody~~, na budowę i późniejszą eksploatację przebiegających (posadowionych) na
mojej posiadłości: - sieci kanalizacyjnej, - przyłącza kanalizacyjnego, - przepompowni ścieków,
- przyłącza energetycznego.

Gmina, lub osoby działające na jej zlecenie, zobowiązuje się do przywrócenia
nieruchomości do stanu poprzedniego, a w przypadku spowodowania jakichkolwiek zniszczeń
powstałych przy budowie lub eksploatacji wypłacenia właścicielowi stosownego odszkodowania
za poniesione straty.

Oświadczam, że niniejsza zgoda stanowi podstawę do złożenia przez Wójta Gminy Lisków
oświadczenia o posiadanym prawie do dysponowania nieruchomością na cele budowlane dla w/w
zadania. Olek Henryk rezygnuje z wykonania
przyłącza kanalizacyjnego - brak urządzeń sanitarnych

7.10.2016
(miejsce, data)

[Podpis]
(podpis składającego oświadczenie)

OŚWIADCZENIE

Ja niżej podpisana Halina Ignaszak, zamieszkała(a)
w Lisków Ogrodowa 18
poczta Lisków, posiadający nieruchomość gruntową położoną
w miejscowości Lisków oznaczoną numerem ewidencyjnym 684, której
jestem -właścicielem*, -współwłaścicielem*, -użytkownikiem wieczystym*, wynikającym z tytułu
własności (nr Księgi Wieczystej)..... zostałem zapoznany z projektem
inwestycji celu publicznego:

Rozbudowa kanalizacji sanitarnej z w m. Lisków, ul. Ogrodowa

Po zapoznaniu się z planem inwestycji, niniejszym oświadczam, że: -wyrażam zgodę,
- nie wyrażam zgody, na budowę i późniejszą eksploatację przebiegających (posadowionych) na
mojej posiadłości: - sieci kanalizacyjnej, - przyłącza kanalizacyjnego - przepompowni ścieków,
- przyłącza energetycznego.

Gmina, lub osoby działające na jej zlecenie, zobowiązuje się do przywrócenia
nieruchomości do stanu poprzedniego, a w przypadku spowodowania jakichkolwiek zniszczeń
powstałych przy budowie lub eksploatacji wypłacenia właścicielowi stosownego odszkodowania
za poniesione straty.

Oświadczam, że niniejsza zgoda stanowi podstawę do złożenia przez Wójta Gminy Lisków
oświadczenia o posiadanym prawie do dysponowania nieruchomością na cele budowlane dla w/w
zadania.

29.08.2016 r.
(miejsc., data)

Halina Ignaszak
(podpis składającego oświadczenie)

OŚWIADCZENIE

Ja niżej podpisany Grudziński Alicja ^{Kasynek}, zamieszkały(a)
w Liskowie ul. Ogrodowa 20
poczta Lisków, posiadający nieruchomość gruntową położoną
w miejscowości Lisków oznaczoną numerem ewidencyjnym 685, której
jestem -właścicielem*, -współwłaścicielem*, -użytkownikiem wieczystym*, wynikającym z tytułu
własności (nr Księgi Wieczystej)..... zostałem zapoznany z projektem
inwestycji celu publicznego:

Rozbudowa kanalizacji sanitarnej z w m. Lisków, ul. Ogrodowa

Po zapoznaniu się z planem inwestycji, niniejszym oświadczam, że: -*wyrażam zgodę*,
- *nie wyrażam zgody*, na budowę i późniejszą eksploatację przebiegających (posadowionych) na
mojej posiadłości: - sieci kanalizacyjnej, - przyłącza kanalizacyjnego, - przepompowni ścieków,
- przyłącza energetycznego.

Gmina, lub osoby działające na jej zlecenie, zobowiązuje się do przywrócenia
nieruchomości do stanu poprzedniego, a w przypadku spowodowania jakichkolwiek zniszczeń
powstałych przy budowie lub eksploatacji wypłacenia właścicielowi stosownego odszkodowania
za poniesione straty.

Oświadczam, że niniejsza zgoda stanowi podstawę do złożenia przez Wójta Gminy Lisków
oświadczenia o posiadanym prawie do dysponowania nieruchomością na cele budowlane dla w/w
zadania.

07.10.2016 r.
(miejsc., data)

Grudzińska Alicja
(podpis składającego oświadczenie)

OŚWIADCZENIE

Ja niżej podpisany *Piorunowski Berta* *Kawimierz córka*, zamieszkały(a)
w *Liskowie Szprot Manera* ul. *Ogrodowa 22*
poczta *Lisków*, posiadający nieruchomość gruntową położoną
w miejscowości *Lisków* oznaczoną numerem ewidencyjnym *696*, której
jestem -właścicielem*, -współwłaścicielem*, -użytkownikiem wieczystym*, wynikającym z tytułu
własności (nr Księgi Wieczystej)..... zostałem zapoznany z projektem
inwestycji celu publicznego:

Rozbudowa kanalizacji sanitarnej z w m. Lisków, ul. Ogrodowa

Po zapoznaniu się z planem inwestycji, niniejszym oświadczam, że: -*wyrażam zgodę*,
- *nie wyrażam zgody*, na budowę i późniejszą eksploatację przebiegających (posadowionych) na
mojej posiadłości: - sieci kanalizacyjnej, - przyłącza kanalizacyjnego, - przepompowni ścieków,
- przyłącza energetycznego.

Gmina, lub osoby działające na jej zlecenie, zobowiązuje się do przywrócenia
nieruchomości do stanu poprzedniego, a w przypadku spowodowania jakichkolwiek zniszczeń
powstałych przy budowie lub eksploatacji wypłacenia właścicielowi stosownego odszkodowania
za poniesione straty.

Oświadczam, że niniejsza zgoda stanowi podstawę do złożenia przez Wójta Gminy Lisków
oświadczenia o posiadanym prawie do dysponowania nieruchomością na cele budowlane dla w/w
zadania.

22.02.2017 Lisków
(miejsc., data)

Smit Hanna
(podpis składającego oświadczenie)

OŚWIADCZENIE

Ja niżej podpisany Janiak Stanisława, zamieszkały(a)
w Lisków Ogrodowa 24
pocztą Lisków, posiadający nieruchomość gruntową położoną
w miejscowości Lisków oznaczoną numerem ewidencyjnym 087, której
jestem -właścicielem*, -współwłaścicielem*, -użytkownikiem wieczystym*, wynikającym z tytułu
własności (nr Księgi Wieczystej)..... zostałem zapoznany z projektem
inwestycji celu publicznego:

Rozbudowa kanalizacji sanitarnej z w m. Lisków, ul. Ogrodowa

Po zapoznaniu się z planem inwestycji, niniejszym oświadczam, że: -wyrażam zgodę,
- nie wyrażam zgody, na budowę i późniejszą eksploatację przebiegających (posadowionych) na
mojej posiadłości: sięci kanalizacyjnej, - przyłącza kanalizacyjnego, - przepompowni ścieków,
- przyłącza energetycznego.

Gmina, lub osoby działające na jej zlecenie, zobowiązuje się do przywrócenia
nieruchomości do stanu poprzedniego, a w przypadku spowodowania jakichkolwiek zniszczeń
powstałych przy budowie lub eksploatacji wypłacenia właścicielowi stosownego odszkodowania
za poniesione straty.

Oświadczam, że niniejsza zgoda stanowi podstawę do złożenia przez Wójta Gminy Lisków
oświadczenia o posiadanym prawie do dysponowania nieruchomością na cele budowlane dla w/w
zadania.

.....
(miejsc., data)

Janiak Stanisława
(podpis składającego oświadczenie)