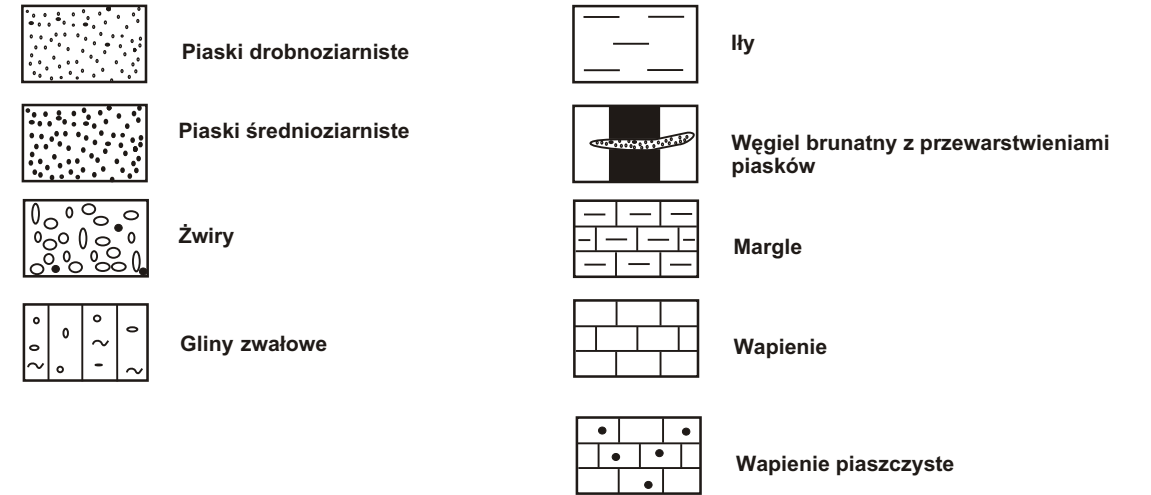


PRZEKRÓJ HYDROGEOLOGICZNY A-B

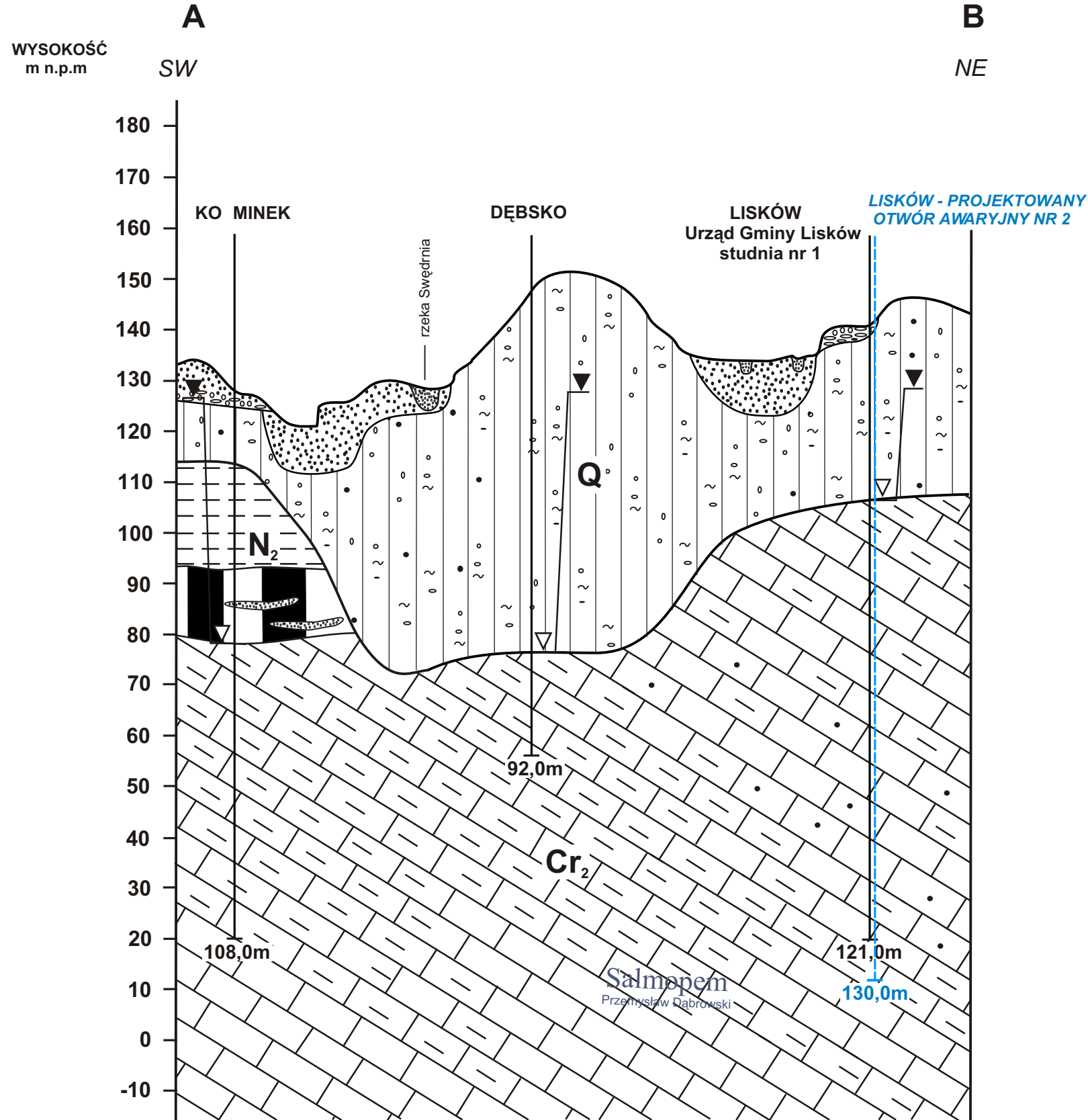
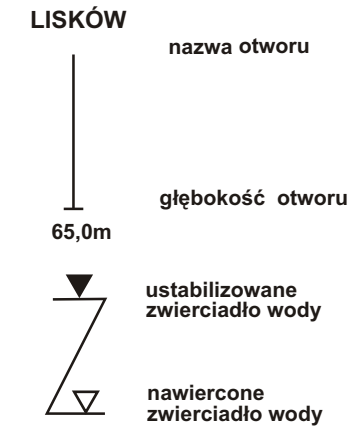
OBJAŚNIENIA

LITOLOGIA



STRATYGRAFIA

Q - czwartorzęd
 N - Neogen
 Cr₂ - Kreda środkowa



SALMOPEM Przemysław Dąbrowski		ul. Słowackiego 3 63-020 Zaniemiśl tel./fax 061 28 57 444 0501 314 345 e-mail: salmopem@op.pl 0501 961 357
TEMAT: PROJEKT PRAC GEOLOGICZNYCH NA WYKONANIE OTWORU AWARYJNEGO NR 2 Z UTWORÓW KREDOWYCH NA TERENIE UJĘCIA WIEJSKIEGO W MIEJSCOWOŚCI LISKÓW		
miejscowość: Lisków, gmina: Lisków, powiat: kaliski, województwo: wielkopolskie inwestor: Urząd Gminy Lisków, ul. Ks.W. Błazińskiego 56, 62 - 850 Lisków		
RYSUNEK: PRZEKRÓJ HYDROGEOLOGICZNY A - B		
Opracował: mgr Justyna Dąbrowska	Podpis:	SKALA 1: $\frac{1000}{50\ 000}$
Sprawdził: mgr Przemysław Dąbrowski		ZAŁĄCZNIK NR 3
Zaniemiśl, czerwiec 2011		