



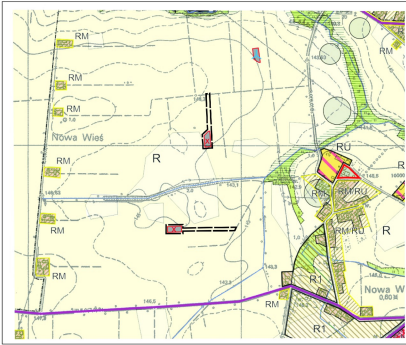
**MIEJSCOWY PLAN ZAGOSPODAROWANIA PRZESTRZENNEGO
DLA WYBRANYCH OBSZARÓW W REJONIE WSI TRZEMESZNO,
NOWA WIEŚ, GRĘBÓW**

skala 1: 1000



0 10 20 30 40 50 m

Wyrys ze studium uwarunkowań i kierunków
zagospodarowania przestrzennego gminy Rozdrażew
skala 1: 10 000



— TERYTORYI WYBRANYCH OBSZARÓW ZAGOSPODAROWANIA, OKREŚLONYCH W MIEJSCOWYM PLANIE
ZAGOSPODAROWANIA PRZESTRZENNEGO DOPUSZCZA BUDOWĘ ELEKTROWNI WYKONAWCZYCH
— tereny dla których otrzymano pozwolenie na budowę
— tereny dla których została wszczęta procedura zmiany m.p.z.p. w związku z uwarunkiem
projektowania zabudowy
— granica obszaru objętego planem miejscowym

Znak: GG.6642.1192.2021

Kopia mapy zasadniczej

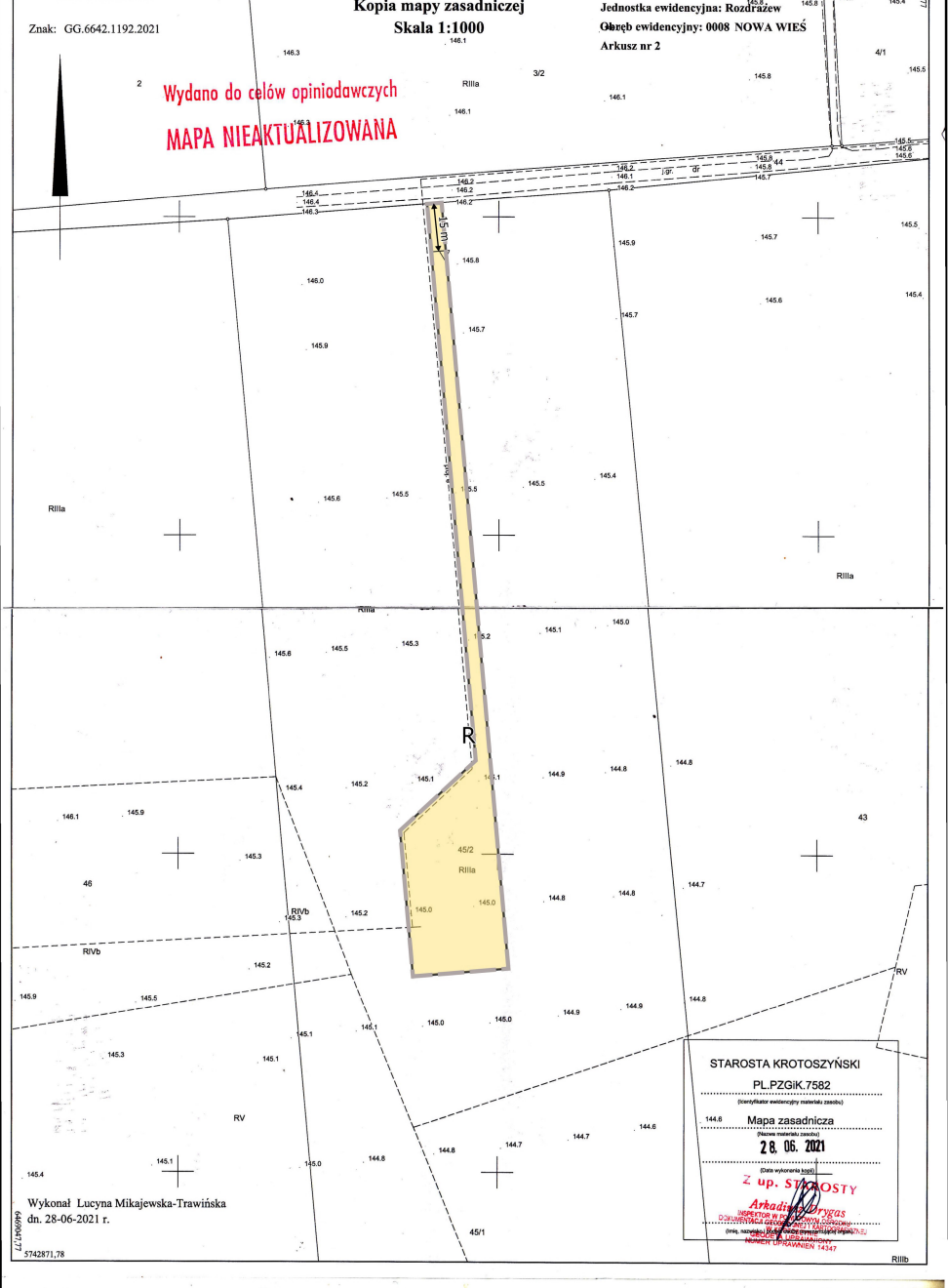
Skala 1:1000

Jednostka ewidencyjna: Rozdrażew

Obsz. ewidencyjny: 0008 NOWA WIEŚ

Arkusz nr 2

Wydano do celów opiniodawczych
MAPA NIEAKTUALIZOWANA



STAROSTA KROTOSZYŃSKI

PL.PZGIK.7582

(Symbolikar ewidencyjny numeru księgi)

Mapa zasadnicza

(Data wydania mapy)

28.06.2021

Z up. STAROSTY

Arkadiusz Drogas

INSPEKTOR W OBLASTY KADASTRU

DZIAŁ KADASTRU W OBLASTY KADASTRU

(adres, numer telefonu, adres e-mailowy, numer uprawnień)

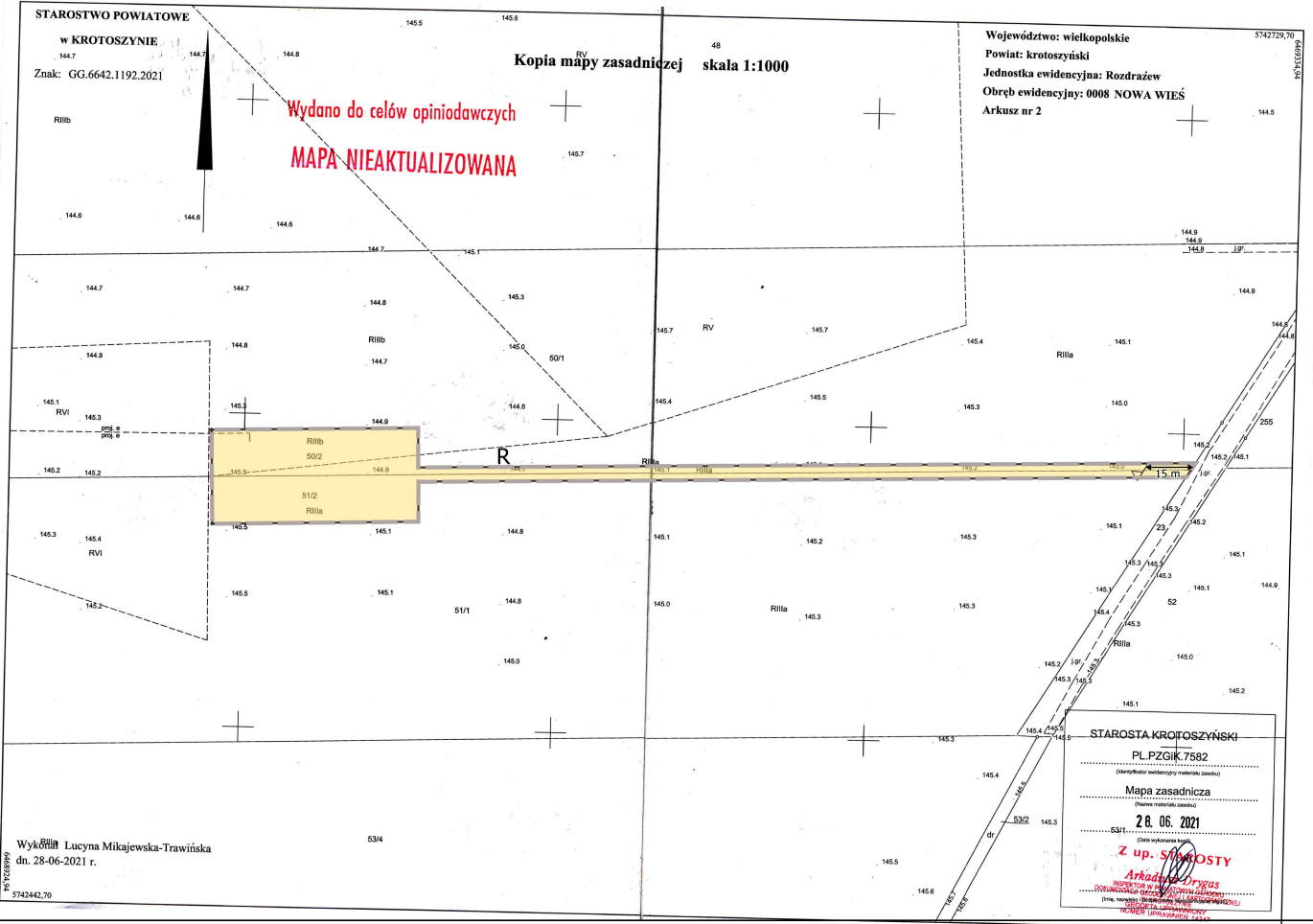
NUMER UPRAWIENIEN 14347

Wykonała Lucyna Mikajewska-Trawińska
dn. 28-06-2021 r.

OZNACZENIA

- GRANICA OBSZARU OBJĘTEGO PLANEM MIEJSCOWYM
- LINIA ROZGRANICZAJĄCA TERENY O RÓŻNYM PRZEZNACZENIU
- △ NIEPRZEKARCZALNA LINIA ZABUDOWY
- R TEREN ROLNICZY

załącznik nr 7
do Uchwały nr
Rady Gminy Rozdrażew
z dnia



STAROSTWO POWIATOWE
w KROTOSZYNIE

Znak: GG.6642.1192.2021

Kopia mapy zasadniczej skala 1:1000

Województwo: wielkopolskie

Powiat: krotoszyński

Jednostka ewidencyjna: Rozdrażew

Obsz. ewidencyjny: 0008 NOWA WIEŚ

Arkusz nr 2

Wydano do celów opiniodawczych
MAPA NIEAKTUALIZOWANA

STAROSTA KROTOSZYŃSKI

PL.PZGIK.7582

(Symbolikar ewidencyjny numeru księgi)

Mapa zasadnicza

(Data wydania mapy)

28.06.2021

Z up. STAROSTY

Arkadiusz Drogas

Wykonała Lucyna Mikajewska-Trawińska
dn. 28-06-2021 r.