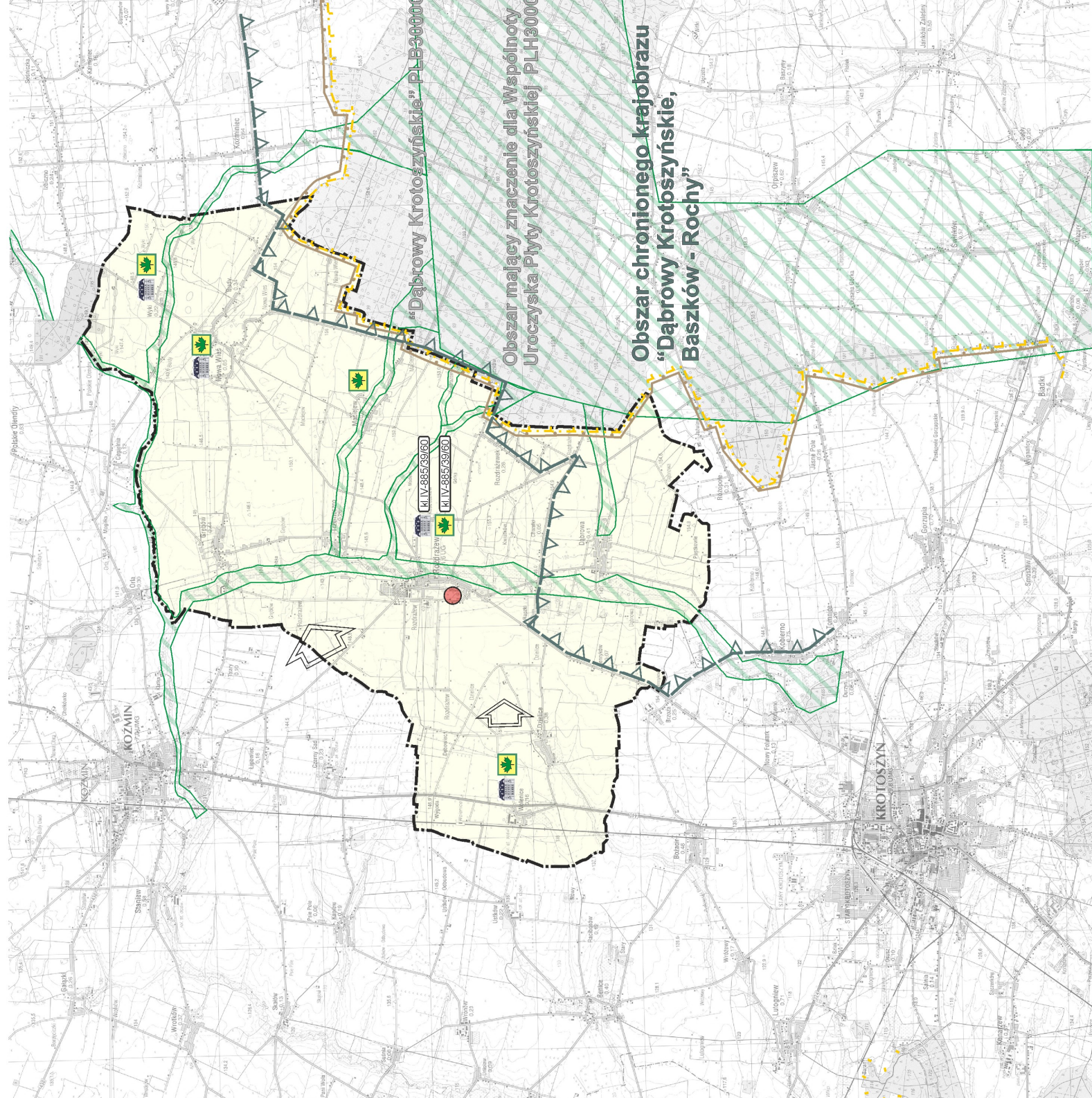










**PROGNOZA ODDZIAŁYWANIA NA ŚRODOWISKO DOTYCZĄCA  
PROJEKTU MIEJSCOWEGO PLANU ZAGOSPODAROWANIA PRZESTRZENNEGO  
DLA DZIAŁEK O NR EWID. 143/9 I 662 W ROZDRAŻEWIE**

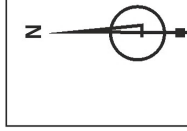


**OZNACZENIA**

-  - granica gminy Rozdrażew
-  - orientacyjna lokalizacja obszaru objętego projektem miejscowego planu zagospodarowania przestrzennego
-  - ważnejsze korytarze i ciągi ekologiczne
-  - granica obszaru chronionego krajobrazu "Dąbrowy Krotoszyńskie Baszków-Rochy"
-  - granica obszaru specjalnej ochrony ptaków Dąbrowy Krotoszyńskie PLB300007
-  - granica obszaru mającego znaczenie dla Wspólnoty Uroczyska Płyty Krotoszyńskiej PLH300000



- park zabytkowy [Kl.IV-385/39/60] wpisany do rejestru zabytków
- dwór zabytkowy [Kl.IV-385/39/60] wpisany do rejestru zabytków
- uśrednione główne kierunki nawietrzania terenu



Skala 1:50000