

- kopia -

STAROSTWO POWIATOWE  
Al. Piasta 32  
77-400 ZŁOTÓW  
(6)

Złotów,  
(Miejscowość)

dnia 06.09.2017 r.  
(Data)

STAROSTWO POWIATOWE  
Al. Piasta 32  
77-400 ZŁOTÓW  
(41)

GN-OD.6630. 69 .2017

(Oznaczenie kancelaryjne sprawy)

## PROTOKÓŁ


### z posiedzenia narady koordynacyjnej

Na podstawie art.7d pkt. 2 oraz art.28b ustawy z dnia 17 maja 1989 r. – Prawo geodezyjne i kartograficzne (Dz. U. z 2015 r. poz. 520 z późniejszymi zm.) w Starostwie Powiatowym w Złotowie, Al. Piasta 32, 77-400 Złotów przeprowadzono w dniu 06.09.2017 r. naradę koordynacyjną, której przewodniczyła Katarzyna Kurtyka – podinspektor w PODGiK działający z upoważnienia nr 5/2017 wydanego przez Starostę Złotowskiego.

#### I. Przedmiot narady koordynacyjnej:




Określenie sposobu przeprowadzenia narady oraz znak sprawy zgodny z instrukcją kancelaryjną.	Narada przeprowadzona za pomocą komunikacji elektronicznej oraz przez obecność osób, które osobiście stały się na naradzie.  GN-OD.6630. 69 .2017
Opis przedmiotu narady	Sieć kanalizacji sanitarnej tłocznej
Położenie projektowanej sieci uzbrojenia terenu	m. Grodno – Krzywa Wieś obr.0002 gm.Złotów dz.326/16,326/17,329,326/14,26,23,19/1,18/1,18/4,29,71/2,132/7.
Imię i nazwisko oraz inne dane identyfikujące wnioskodawcę	Zygmunt Chochołowski ul. Szeroka 26/3 75-814 Koszalin

ZGODNOŚĆ Z ORYGINAŁEM  
STWIERDZA SIĘ  
dnia .....  
Zygmunt Chochołowski

  
.....  
podpis

I. Uczestnicy narady koordynacyjnej oraz stanowiska uczestników narady/uwagi i zalecenia dotyczące zgłoszonych wniosków:

STANOWISKA UCZESTNIKÓW  
Al. Piasta 32  
77-400 ZŁOTÓW

Imię i nazwisko uczestnika, oznaczenie reprezentowanych podmiotów lub informacja o przyczynach uczestnictwa w naradzie	Stanowiska uczestników narady	Podpis i pieczęć osoby, która stawiała się na naradę osobiście	Adnotacja o uzgodnieniu treści protokołu za pomocą środków komunikacji elektronicznej
<p>Tomasz Bochniak</p>	<p>I. Uzgodniono bez uwag</p>	<p>KIEROWNIK BIURA PASZPORTYZACJI <i>Bochniak</i> Tomasz Bochniak</p>	
<p>ASTA-NET S.A. Piła</p>	<p>II. UWAGA nr 1</p> <p>Uzgadnia się projekt z następującymi uwagami:</p> <ul style="list-style-type: none"> <li>- w rejonie wysownych na planie urządzeń telekomunikacyjnych Asta-Net projektowaną sieć należy ułożyć wg obowiązujących przepisów z bezwzględnym zachowaniem normatywnych odległości. Szczególną uwagę należy zwrócić na zachowanie odległości przy zbliżeniu i skrzyżowaniu z siecią Asta-Net – zastosować odpowiednie zabezpieczenia przed jej uszkodzeniem i osiadaniami ziemi,</li> <li>- wykonać przekopy próbne, celem dokładnej lokalizacji w terenie urządzeń podziemnych Asta-Net w obecności naszego przedstawiciela,</li> <li>- przy natrafieniu w trakcie robót ziemnych na urządzenia Asta-Net nie naniesione na podkład mapowy należy je zabezpieczyć i powiadomić Asta-Net Piła (Tel. 508018839; 506586009) w celu ustalenia trybu dalszego postępowania z w/w urządzeniami,</li> <li>- prace ziemne w zasięgu naszych urządzeń muszą być prowadzone sposobem ręcznym bez użycia sprzętu mechanicznego z należytą ostrożnością,</li> <li>- zobowiązuje się inwestora i wykonawcę robót do prowadzenia prac w sposób wykluczający możliwość powstania awarii sieci i urządzeń Asta-Net,</li> <li>- w przypadku uszkodzenia w trakcie robót ziemnych infrastruktury Asta-Net należy ją zabezpieczyć i bezzwłocznie powiadomić Asta-Net Piła (Tel. 508018839; 506586009; 506585833),</li> <li>- inwestor będzie ponosił odpowiedzialność karną i materialną wynikającą z Kodeksu Cywilnego za spowodowanie uszkodzeń infrastruktury Asta-Net w czasie wykonywania robót oraz za szkody, które mogłyby powstać w przyszłości na skutek przeprowadzonych robót,</li> <li>- w przypadku konieczności przebudowy lub przemieszczenia urządzeń telekomunikacyjnych Asta-Net, inwestor opracuje dokumentację projektowo-kosztorysową, która musi być uzgodniona i zaakceptowana przez przedstawiciela Asta-Net oraz zleci wykonanie robót firmie specjalistycznej na własny koszt,</li> <li>- sieci telekomunikacyjne zlokalizowane pod projektowanymi drogami, chodnikami, wjazdami i innymi przeszkodami należy zabezpieczyć przed uszkodzeniem rurą dwudzielną AROT,</li> <li>- w przypadku zmiany rzędnych terenu należy wyregulować poziom infrastruktury Asta-Net do projektowanej niwelety. Bezwzględnie zachować normatywne przykrycie. Prace przeprowadzić na koszt inwestora,</li> <li>- przed rozpoczęciem robót należy powiadomić pisemnie z 7- dniowym wyprzedzeniem Asta-Net S.A. 64-920 Piła, ul. Podgórna 10 (fax. 067 350 90 02) celem protokółarnego przekazania w terenie miejsc kolizyjnych i warunków ich odbioru.</li> </ul>		
	<p>III. UWAGA nr 2</p> <p>Projektu nie uzgodniono. Inwestor zgłosi się do Asta-Net Piła ul Podgórna 10 Dział Planowania i Rozwoju Sieci w celu dokładnego uzgodnienia lokalizacji projektowanych urządzeń względem infrastruktury Asta-Net oraz prowadzenia prac w pobliżu naszej sieci.</p>		
	<p>IV. Inne uwagi.</p>		

GODNOŚĆ Z ORYGINAŁEM  
STWIERDZA SIĘ  
dnia ..... 2018  
Zygmunt Chochołowski

<p>Stanisław Kogutciuk</p> <p>- ENEA Operator Sp. z o.o. Oddział Dystrybucji Poznań RD Wałcz ul. Bydgoska 122, 78-600 Wałcz</p>	<p>I. Uzgodniono bez uwag</p> <p>II. ENEA Sp. z o.o. Operator Rejon Dystrybucji Wałcz: - przed przystąpieniem do robót należy zgłosić się do kierownika oddziału terenowego, który poinformuje o aktualnej sytuacji w zakresie eksploatowanych przez ENEA Sp. z o.o. Operator urządzeń podziemnych i pomoże na miejscu w ich zidentyfikowaniu, w celu ustalenia dokładnej trasy przebiegu kabli należy dokonać próbnych przekopów, - przy skrzyżowaniach i zbliżeniach z urządzeniami ENEA Sp. z o.o. Operator zachować dopuszczalne odległości wzajemne zgodnie z obowiązującymi normami, - uzgodnienie nie dotyczy urządzeń elektroenergetycznych nie będących własnością ENEA Sp. z o.o. Operator RD Wałcz, - stosować wykopy ręczne, - w miejscach skrzyżowań z kablami energetycznymi zastosować rury ochronne, - przed zasypaniem wszystkie skrzyżowania zgłosić do odbioru technicznego do właściwego oddz. terenowego - podczas prac przy urządzeniach elektroenergetycznych zachować szczególną ostrożność. W przypadku potrzeby przebudowy sieci energetycznej należy uzyskać w ENEA Operator warunki przebudowy oraz dodatkowe uzgodnienie przebudowy.</p> <p>III. Inne uwagi:</p>	<p>Z</p> <p>STAROSTWO POWIATOWE Al. Piasta 32 77-400 ZŁOTÓW (4)</p> <p>ENEA Operator Sp. z o.o. Rejon Dystrybucji Wałcz Kierownik Działu Rozwoju i Inwestycji Stanisław Kogutciuk</p>
<p>Bogdan Baculewski</p> <p>Polska Spółka Gazownictwa Sp. z o.o. OD w Koszalinie RD Gazu Szczecinek, ul. Polna 54, 78-400 Szczecinek</p>	<p>I. Uzgodniono bez uwag</p> <p>II. Polska Spółka Gazownictwa sp. z o.o. Oddział w Koszalinie ul. Polczyńska 55/575, 75-808 Koszalin Rejon Dystrybucji Gazu Szczecinek, ul. Polna 54, 78-400 Szczecinek:</p> <p>1. Przed przystąpieniem do prac należy wykonać próbne przekopy celem ustalenia rzeczywistego posadowienia gazociągów. 2. W miejscach zbliżeń z siecią gazową zachować normatywne odległości (Dz. U. Nr 97 z dnia 11.09.2001 r. poz.1055 z późniejszymi zmianami). 3. Szczególną uwagę należy zwrócić na skrzyżowania z siecią gazową, stosując odpowiednie zabezpieczenia przed jej uszkodzeniem. 4. Roboty ziemne w strefie kontrolowanej gazociągów należy wykonać ręcznie, bez użycia sprzętu mechanicznego. Na trasie eksploatowanych gazociągów znajdują się przyłącza gazowe do budynków, z uwagi na brak szczegółowej inwentaryzacji, nie nanosi się ich na plany sytuacyjne 5. Przed rozpoczęciem robót, w celu uniknięcia ewentualnej kolizji oraz nadzorowania prac w pobliżu sieci gazowej należy powiadomić Polską Spółkę Gazownictwa sp. z o.o. O/ZG w Koszalinie Rejon Dystrybucji Gazu Szczecinek, 78-400 Szczecinek, ul. Polna 54. tel.943726554, fax. 943726561. 6. Po zakończeniu prac, przed zasypaniem miejsca skrzyżowania z siecią gazową, zgłosić do odbioru do PSG Sp. z o.o. Zakład Gazowniczy w Koszalinie, Gazownia w Szczecinku ul. Polna 54, 78-400 Szczecinek</p> <p>III. Inne uwagi:</p>	<p>Z</p> <p>ZASTĘPCA KIEROWNIKA Gazownia w Szczecinku Placówka Gazownicza w Wałczu</p> <p>Bogdan Baculewski</p>
<p>DEJA ROMAN</p> <p>Zakład Wodociągów i Kanalizacji Gminy Złotów Sp. z o.o. ul. Leśna 7, 77-400 Złotów</p>	<p>I. Uzgodniono bez uwag</p> <p>II. Inne uwagi:</p>	<p>Z</p> <p>PREZES ZARZĄDU</p> <p>mgr inż. Roman Deja</p>

ZGODNOŚĆ Z ORYGINAŁEM  
STWIERDZA SIĘ  
dnia .....  
Zygmunt Chocholowski  
pódpis


<p>Marek Janzбек Urząd Gminy Złotów, ul. Leśna 7, 77-400 Złotów</p>	I. Uzgodniono bez uwag		
	II. Inne uwagi:		
<p>Wielkopolska Sieć Szerokopasmowa S.A., ul. Wierzbowa 84, 62-081 Wysogotowo</p>	I. Uzgodniono bez uwag		
	<p>II.</p> <ol style="list-style-type: none"> <li>Szczegółowy przebieg sieci telekomunikacyjnej należy ustalić na podstawie przekopów próbnych.</li> <li>Prace ziemne w miejscach skrzyżowań i zbliżeń z siecią WSS S.A. wykonać ręcznie zgodnie z obowiązującymi przepisami, z należytą ostrożnością, zachowując normatywne odległości. Zabezpieczyć dwudzielnymi rurami grubościennymi na koszt Inwestora. Przed zasypaniem miejsca zabezpieczeń podlegają odbiorowi przez służby techniczne WSS S.A..</li> <li>Przy natrafieniu w trakcie prowadzenia robót ziemnych na urządzenia WSS S.A. nie naniesione na podkład mapowy, należy je zabezpieczyć i powiadomić WSS S.A. (tel. 61 222 47 76, fax. 61 222 47 78) w celu ustalenia trybu dalszego postępowania.</li> <li>Zobowiązuje się Inwestora i Wykonawcę robót do prowadzenia prac w sposób wykluczający możliwość powstania awarii sieci lub urządzeń WSS S.A. W przypadku uszkodzenia w trakcie prowadzenia robót, infrastruktury WSS S.A. należy ją zabezpieczyć i bezwzględnie powiadomić WSS S.A. (tel. 61 222 47 76, fax. 61 222 47 78). Inwestor ponosi odpowiedzialność materialną i karną wynikającą z Kodeksu Cywilnego za spowodowanie uszkodzeń infrastruktury WSS S.A. w czasie wykonywania robót oraz za szkody, które mogłyby powstać w przyszłości na skutek przeprowadzonych robót.</li> <li>Przed rozpoczęciem robót należy powiadomić pisemnie z 7 dniowym wyprzedzeniem WSS S.A. (adres: Wysogotowo, ul. Wierzbowa 84, 62-081 Przeźmierowo, tel. (61) 222 47 76, fax (61) 222 47 78, e-mail: sekretariat@wsssa.pl.</li> <li>Należy spełnić wymogi określone w warunkach technicznych nr ..... z dn.....</li> <li>W przypadku konieczności przebudowy lub przemieszczenia urządzeń telekomunikacyjnych WSS S.A., Inwestor opracuje dokumentację projektowo – kosztorysową, która musi być uzgodniona i zaakceptowana przez przedstawiciela WSS S.A. oraz zleci wykonanie robót firmie specjalistycznej na własny koszt.</li> </ol>		
	III. Projektu nie uzgodniono. Proszę wystąpić o warunki techniczne przyłączenia do sieci WSS S.A.		
	IV. Inne uwagi		
<p>Orange Polska S.A., Dostarczanie i Serwis Usług, Dział Ewidencji i Zarządzania Danymi o Infrastrukturze Poznań, ul. Głogowska 19, bud. C pok.252, 60-702 Poznań</p>	I. Uzgodniono bez uwag		
	II. Inne uwagi:		

ZGODNOŚĆ Z ORYGINAŁEM  
STWIERDZA SIĘ

dnia ..... 4

Zygmunt Chochołowski

podpis

<p>Przewodniczący Narady Koordynacyjnej – Katarzyna Kurtyka</p>	<p><b>UWAGA</b></p> <p>1. Należy zachować szczególną ostrożność przy wykonywaniu robót ziemnych w pobliżu istniejących znaków geodezyjnych, grawimetrycznych i magnetycznych, tak aby nie doszło do ich uszkodzenia lub przemieszczenia.</p> <p>2. Znaki geodezyjne, zaznaczone na mapach kolorem czerwonym, podlegają ochronie zgodnie z art. 15 ust. 1 i 2 ustawy z dnia 17.05.1989 r. „Prawo geodezyjne i kartograficzne” (Dz. U. z 2015 r. poz. 520 z późniejszymi zmianami) dlatego wykonawca robót ponosi pełną odpowiedzialność za ich zniszczenie, usunięcie lub przemieszczenie,</p> <p>3. Prace w pobliżu punktów geodezyjnych wykonać po wskazaniu ich przez jednostkę wykonawstwa geodezyjnego wykonującą obsługę geodezyjną inwestycji.</p>		<p><b>up. STAROSTY</b> <i>inż. Katarzyna Kurtyka</i> <b>PODINSPEKTOR</b> Powiatowym Ośrodku Dokumentacji i Kartograficznej</p>

W naradzie koordynacyjnej, pomimo zawiadomienia nie uczestniczyli:

- 1) Wielkopolska Sieć Szerokopasmowa SA, ul. Wienboha 84, 62-081 Wysogotowo;
- 2) Orange Polska SA, ul. Cybągowska 19, 60-702 Poznań

**up. STAROSTY**  
*inż. Katarzyna Kurtyka*  
**PODINSPEKTOR**  
Powiatowym Ośrodku Dokumentacji  
i Kartograficznej

Katarzyna Kurtyka.....  
(imię, nazwisko i podpis przewodniczącego narady koordynacyjnej)

Złotów,  
(Miejscowość)

dnia

06.09. 2017 r.

(Data)

ZGODNOŚĆ Z ORYGINAŁEM  
STWIERDZA SIĘ  
dnia 06.09.2017 r.  
Zygmunt Chochołowski

*Podpis*