

UCHWAŁA Nr XIX.201.2016
RADY GMINY ZŁOTÓW
z dnia 22 czerwca 2016 r.

w sprawie przyjęcia Sołeckiej Strategii Rozwoju wsi Zalesie

Na podstawie art. 18 ust. 2 pkt 6 ustawy z dnia 8 marca 1990 r. o samorządzie gminnym (Dz. U. z 2016 r. poz. 446) uchwała się, co następuje:


§ 1. Przyjmuje się Sołecką Strategię Rozwoju wsi Zalesie, stanowiącą załącznik do niniejszej uchwały.

§ 2. Wykonanie uchwały powierza się Wójtowi Gminy Złotów.

§ 3. Uchwała wchodzi w życie z dniem podjęcia.

SOŁECKA STRATEGIA ROZWOJU WSI ZALESIE

w gminie ZŁOTÓW



Dokument sporządzony przez przedstawicieli

Grupy Odnowy Wsi:

Alicja Bulawa, Wioletta Skobel, Barbara Kopeć-Banach, Jan Pielichowski, Arkadiusz Kulesza

z udziałem moderatora/moderatorów:

Marek Romaniec, Paweł Michalski

Styczeń 2016

SPIS TREŚCI

1. Karta diagnozy
2. Sprawozdanie z wizji w terenie
3. Analiza zasobów
4. Analiza SWOT
5. Analiza potencjału
6. Wizja wsi
7. Program długoterminowy odnowy wsi
8. Program krótkoterminowy odnowy wsi

KARTA DIAGNOZY ZAAWANSOWANIA ODNOWY WSI
wraz ze sprawozdaniem z wizji w terenie

Gmina: ZŁOTÓW

Sołectwo: ZALESIE

Liczba mieszkańców: 336

Faza odnowy	Zakres działań	*	Rozwój organizacyjny	*	Sterowanie rozwojem	*
	brak działań		istnieje tylko rada sołecka		brak planowania działań w wymiarze całej wsi	
	działania fragment. lub dotyczące wąskiej grupy		rozproszone działanie organizacji			
A Inicjalna	działania spontaniczne	X	zawiązana grupa odnowy wsi	X	opracowanie planu i programu odnowy dla całej wsi	X
	porządkowanie wsi	X				
	projekty startowe (z programu krótkoterminowego)		podejmuje się kroki na rzecz skoordynowania działań organizacji we wsi	X	planowanie w krótkim horyzoncie czasowym	
	przekonywanie mieszkańców do idei odnowy wsi i integrowanie wokół pierwszych przedsięwzięć	X				
B Początkowa	różnorodne projekty (z programu długoterminowego) nastawione na usunięcie podstawowych barier i zaspokojenie głównych potrzeb	X	liczna grupa odnowy wsi (skupia przedstawicieli organizacji i instytucji)		systematyczne planowanie działań, (np. roczne plany rzeczowo-finansowe, kalendarze imprez)	X
			zawiązane stowarzyszenie na rzecz rozwoju (odnowy) wsi	X	wykorzystywanie gminnych instrumentów wsparcia	X
	pobudzenie mieszkańców do odnowy własnych posesji	X	skoordynowane działanie organizacji obecnych we wsi		proste instrumenty komunikacji wewnętrznej	
C Zaawansowana	projekty jakościowo zmieniające kluczowe obszary życia oraz kształtujące strukturę wsi		„koalicja” organizacji i instytucji na rzecz odnowy wsi		projektowanie działań (projekty)	
					pozyskiwanie środków zewnętrznych	

	projekty wyróżniające wieś, kształtuje się centrum wiejskie		liczne stowarzyszenie odnowy wsi		systematyczne planowanie rozwoju (aktualizowanie planu i programu odnowy wsi)	
	powszechne zaangażowanie mieszkańców w projekty publiczne		animacja aktywności poszczególnych grup mieszkańców		rozwinięta komunikacja wewnętrzna	
	powszechna odnowa prywatnych posesji				promocja wsi	
D Całościowa	lokalnie oraz regionalnie powiązane ze sobą projekty wywołujące efekt synergiczny (nacisk na tworzenie miejsc pracy)		stowarzyszenie odnowy wsi instytucją rozwoju lokalnego (Centrum Aktywności Lokalnej)		kompleksowe i szczegółowe planowanie przestrzenne	
	ukształtowane „centrum wiejskie”		rozwój wsi oparty na aktywności kluczowych grup mieszkańców (rolników, przedsiębiorców, młodzieży, kobiet) i stowarzyszeń			powszechny udział grup mieszkańców w strategicznym planowaniu rozwoju
	świadome kształtowanie czynników rozwoju (np. wykorzystania odnawialnych energii)				rozwinięta promocja oraz komunikacja z otoczeniem	
	projekty kreujące „wieś tematyczną”				instrumenty wsparcia działań prywatnych	
	dostosowanie projektów prywatnych do programu odnowy wsi					

Wstaw X gdy spełnia warunek

Sprawozdanie z wizji w terenie

Miejsce i data przeprowadzenia wizji: 21 STYCZNIA 2016

Uczestnicy: Alicja Bulawa, Paweł Michalski

Krótką charakterystyka wsi:

Miejscowość Zalesie położona jest nad j. Zaleskim, w gm. Złotów, w północnej części Wielkopolski. Wieś wyróżnia się istniejącą zagrodą zwierząt leśnych: sarny, jelenie, muflony, daniele. W centrum wsi znajduje się kościół z początków XX w. W Zalesiu funkcjonuje OSP Zalesie, nieformalne KGW, Stowarzyszenie Wspólnie Możemy Więcej, klub sportowy LZS Piast Zalesie oraz prężnie działająca Rada Sołecka. Prawdziwym skarbem Zalesia jest jezioro Zaleskie bogate w szlachetne gatunki ryb. W ostatnim czasie nowa przystań wędkarską z pomostami, stała się atrakcją dla mieszkańców i przyjezdnych pasjonatów wędkarstwa. Wody jeziora przechodziły w ubiegłych latach eutrofizację, aby zapobiec zarastaniu jeziora zarybiono je rybami roślinożernymi: amurem i tołpygą. W Zalesiu funkcjonuje od 3 lat społeczna szkoła podstawowa oraz przedszkole, które powstały z inicjatywy mieszkańców wsi.

Z przeprowadzonej wizji w terenie sporządzono dokumentację fotograficzną (płyta CD).

Data: 21.01.2016 r.

Sporządził: Paweł Michalski

ANALIZA ZOSOBÓW

ANALIZA ZASOBÓW – część I

RODZAJ ZASOBU*		Opis (nazwanie) zasobu jakim wieś dysponuje	Znaczenie zasobu (odpowiednio wstaw X)		
			MAŁE	DUŻE	WYRÓŻNIAJĄCE
PRZYRODNICZY	walory krajobrazu, rzeźby terenu	Jezioro Zaleskie		X	
	stan środowiska	Systematycznie się poprawia ze względu na wybudowaną kanalizację		X	
	walory klimatu	Czyste powietrze		X	
	walory szaty roślinnej				
	cenne przyrodniczo obszary lub obiekty				
	świat zwierzęcy (ostoje, siedliska)	Zagroda zwierząt leśnych			X
	wody powierzchniowe (cieki, rzeki, stawy)	Jezioro Zaleskie		X	
	wody podziemne				
	gleby	IV, V, VI klasa	X		
	kopaliny				
	walory geotechniczne				
KULTUROWY	walory architektury	Kościół z pocz. XX wieku		X	
	walory przestrzeni wiejskiej publicznej	Sala wiejska, szkoła		X	
	walory przestrzeni wiejskiej prywatnej	Zabudowa jednorodzinna, zagrodowa	X		
	zabytki i pamiątki historyczne				
	osobliwości kulturowe				
	miejsca, osoby i przedmioty kultu				
	święta, odpusty, pielgrzymki				
	tradycje, obrzędy, gwara	Dożynki filialno-wiejskie		X	
	legendy, podania i fakty historyczne				
	przekazy literackie				
	ważne postacie i przekazy historyczne				
	specyficzne nazwy				
	specyficzne potrawy				
	dawne zawody				
zespoły artystyczne, twórcy					

ANALIZA ZASOBÓW – część II

RODZAJ ZASOBU	Opis (nazwanie) zasobu jakim wieś dysponuje	Znaczenie zasobu (odpowiednio wstaw X)			
		MAŁE	DUŻE	WYRÓŻNIAJĄCE	
OBIEKTY I TERENY	działki pod zabudowę mieszkaniową	Działki przy boisku sportowym, osiedle Słowikowy Gaj		X	
	działki pod domy letniskowe				
	działki pod zakłady usługowe i przemysł				
	pustostany mieszkaniowe				
	pustostany poprzemysłowe				
	tradycyjne nieużytkowane obiekty gospodarskie (stodoły, spichlerze, kuźnie, młyny, itp.)				
INFRASTRUKTURA SPOŁECZNA	placze publicznych spotkań, festynów	Plac przy remizie OSP Plac przy przystani Plac przy szkole Boisko sportowe		X	
	sale spotkań, świetlice, kluby	Sala wiejska		X	
	miejsca uprawiania sportu	Boisko sportowe		X	
	miejsca rekreacji	Plac przy OSP Boisko sportowe Plac przy przystani		X	
	ścieżki rowerowe, szlaki turystyczne				
	szkoły	Spółeczna Szkoła Podstawowa		X	
	przedszkola	Przy SSP		X	
	biblioteki	W SSP		X	
	placówki opieki społecznej				
	placówki służby zdrowia				
INFRASTRUKTURA TECHNICZNA	wodociąg, kanalizacja	całościowo		X	
	drogi (nawierzchnia, oznakowanie oświetlenie)	Droga powiatowa, utwardzona, oświetlona, drogi gminne gruntowe		X	
	chodniki, parkingi, przystanki	Chodniki przy drodze powiatowej, przystanek,		X	
	sieć telefoniczna i dostępność Internetu	Powszechny dostęp do internetu		X	
	telefonnia komórkowa	Powszechny dostęp do telefonów stacjonarnych i komórkowych		X	

	inne				
ANALIZA ZASOBÓW – część III					
RODZAJ ZASOBU		Opis (nazwanie) zasobu jakim wieś dysponuje	Znaczenie zasobu (odpowiednio wstaw X)		
			MAŁE	DUŻE	WYRÓŻNIAJĄCE
GOSPODARKA, ROLNICTWO	miejsca pracy (gdzie, ile?)	„Chamar” R. Chamarczuk – 10 os. SSP – 10 os.	X		
	znane firmy produkcyjne i zakłady usługowe i ich produkty				
	gastronomia				
	miejsca noclegowe				
	gospodarstwa rolne	5 (1-100 ha) 4 (od 1-50- ha)		X	
	uprawy hodowle	Zboża, bydło, trzoda		X	
	możliwe do wykorzystania odpady produkcyjne	Odpady stolarskie	X		
	zasoby odnawialnych energii	Kolektory słoneczne	X		
ŚRODKI FINANSOWE I POZYSKIWANIE FUNDUSZY	środki udostępniane przez gminę	Fundusz sołecki, dotacje LZS, OSP		X	
	środki wypracowywane	Środki pozyskane przez stowarzyszenie na rzecz działalności szkoły		X	
MIESZKAŃCY (KAPITAŁ SPOŁECZNY I LUDZKI)	autorytety i znane postacie we wsi				
	krajanie znani w regionie, w kraju i zagranicą				
	osoby o specyficznej lub ważnej dla wiedzy i umiejętnościach, m.in. studenci				

	przedsiębiorcy, sponsorzy	R. Chamarczuk	X		
	osoby z dostępem do Internetu i umiejętnościami informatycznymi	F. Staszewski	X		
	pracownicy nauki				
	związki i stowarzyszenia	Stowarzyszenie WMW		X	
	kontakty zewnętrzne (np. z mediami)	Prasa lokalna, portale społecznościowe		X	
	współpraca zagraniczna i krajowa				
INFORMACJE DOSTĘPNE O WSI	publikatory, lokalna prasa				
	książki, przewodniki				
	strony www	www.wspolnierzemywiecej.pl profil wsi Zalesie na FB – Sołectwo Zalesie		X	

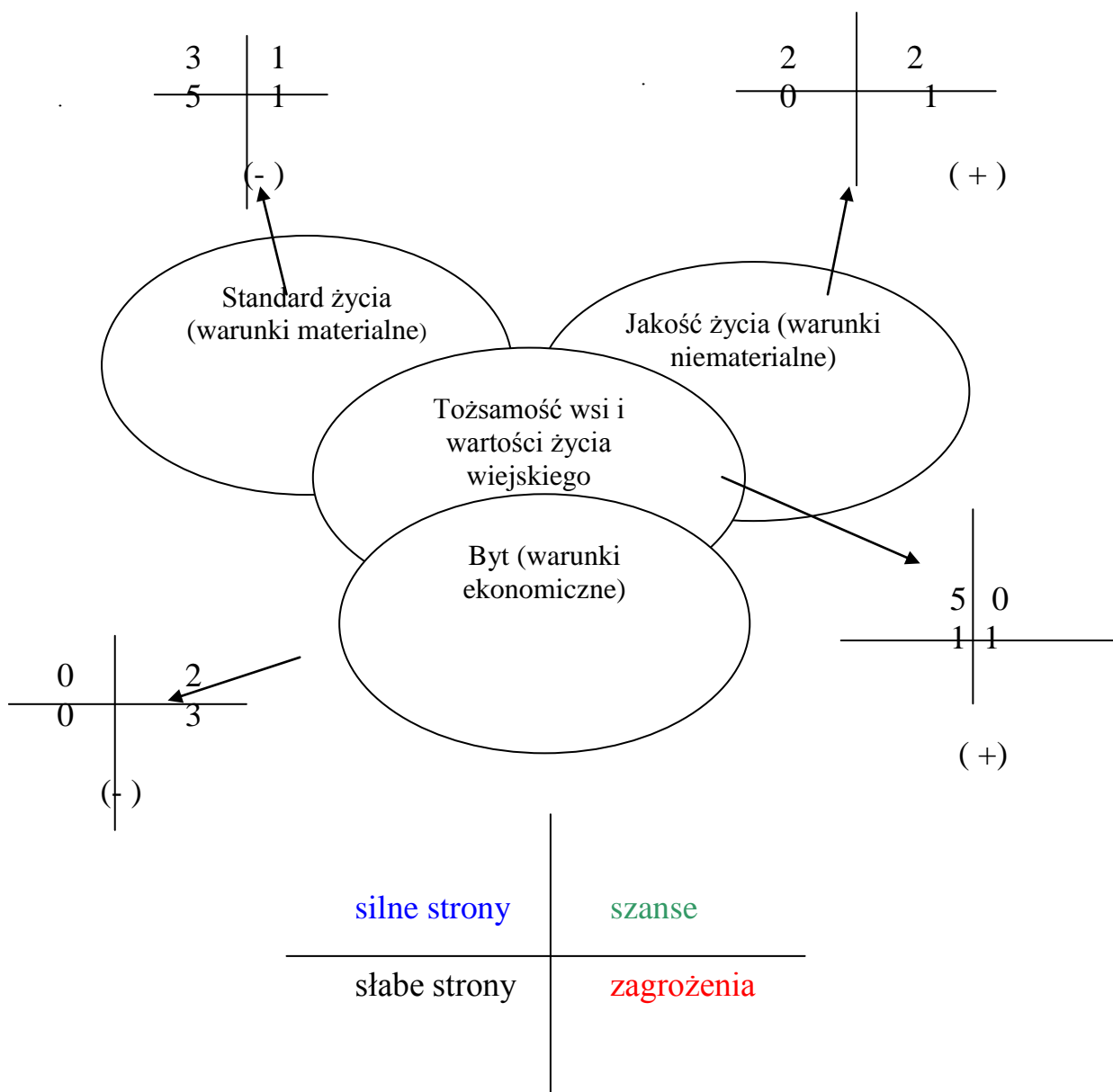
Zasoby – wszelkie elementy materialne i niematerialne wsi i związanego z nią obszaru, które mogą być wykorzystane obecnie ładź w przyszłości w realizacji publicznych ładź prywatnych przedsięwzięć odnowy wsi. Zwrócić uwagę na elementy specyficzne i rzadkie (wyróżniające wieś). *Opracowanie: Ryszard Wilczyński*

ANALIZA SWOT

SILNE STRONY (atuty wewnętrzne)	SŁABE STRONY (słabości wewnętrzne)
<ol style="list-style-type: none"> 1. Walory krajobrazowo-przyrodnicze – jezioro Zaleskie; 2. Działalność organizacji pozarządowych: Stowarzyszenie, OSP, LZS, KGW na rzecz mieszkańców wsi; 3. Sala wiejska przy OSP; 4. Boisko sportowe i zaplecze socjalne; 5. Oświetlenie wsi, chodnik przy drodze powiatowej; 6. Zagroda zwierząt leśnych; 7. Imprezy integracyjne; 8. Przystań wędkarska; 9. Cykliczne spotkania okolicznościowe; 10. Poczucie bezpieczeństwa – przejście dla pieszych, bariera energochłonna, barierki i znaki ostrzegawcze. 	<ol style="list-style-type: none"> 1. Niedostateczna baza turystyczno – wypoczynkowa; 2. Słaba infrastruktura dróg gminnych; 3. Niedostateczne zagospodarowanie terenu przy OSP w Zalesiu; 4. Niedostatecznie wyposażenie sali wiejskiej; 5. Brak oświetlenia, ławek przy boisku sportowym; 6. Niesformalizowane KGW.

SZANSE (okazje zewnętrzne płynące z otoczenia)	ZAGROŻENIA (zagrożenie płynące z otoczenia)
<ol style="list-style-type: none"> 1. Możliwość pozyskania środków zewnętrznych na realizację; planowych przedsięwzięć; 2. Zadowalająca współpraca z władzami gminy; 3. Podnoszenie kwalifikacji rolników i mieszkańców wsi; 4. Ścieżka rowerowa; 5. Planowana budowa obwodnicy Zalesia; 6. Fotowoltaika. 	<ol style="list-style-type: none"> 1. Starzejące się społeczeństwo; 2. Brak pracy; 3. Brak terenów inwestycyjnych; 4. Niedostateczny rozwój działalności pozarolniczej; 5. Emigracja; 6. Bierność części mieszkańców.

Analiza potencjału rozwojowego wsi



WIZJA WSI (hasłowa i opisowa):

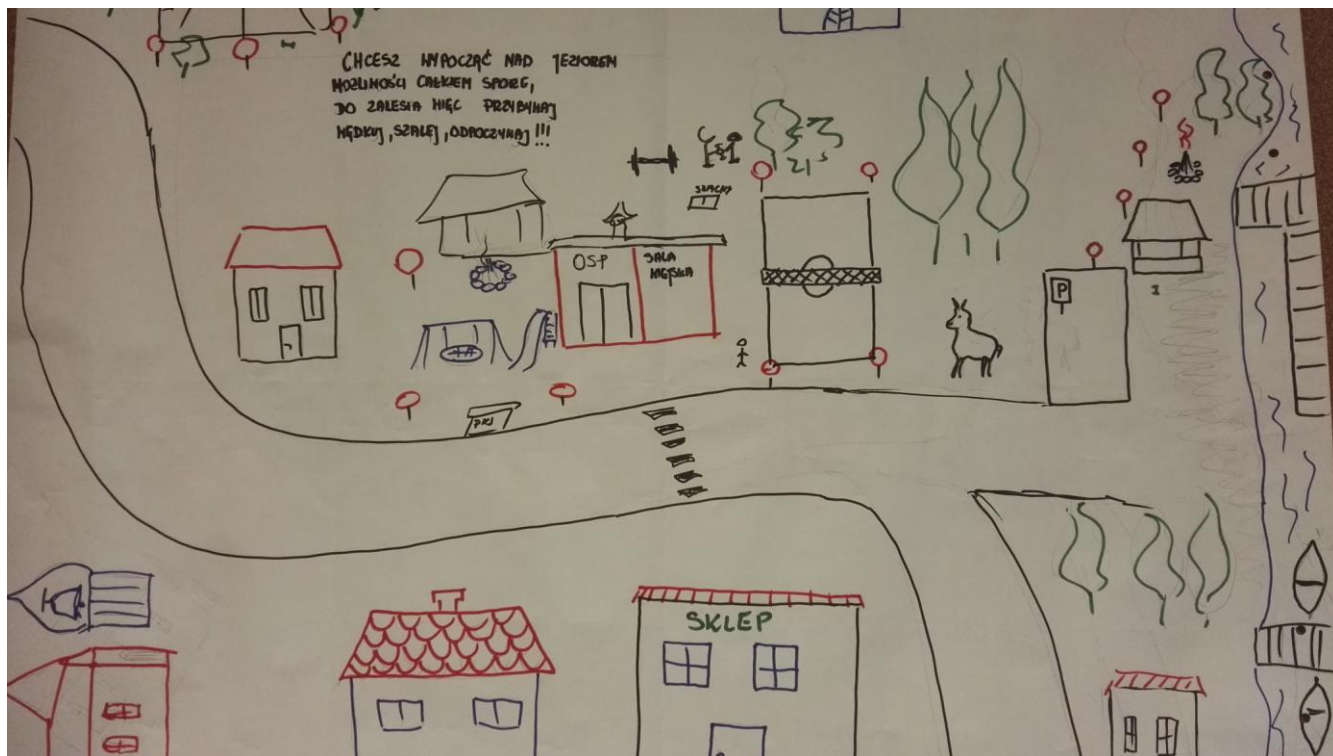
*Chcesz wypocząć nad jeziorem
możliwości całkiem spore
do Zalesia więc przybywaj
wędkuj, szalej, odpoczywaj !!!*

WIZJA OPISOWA

Zalesie to wieś w której zrelaksujesz się nad jeziorem gdzie dobrze rozwinięta infrastruktura turystyczna wpływa na jakość wypoczynku.

To w Zalesiu zrealizujesz swoje hobby a mieszkańcom będzie się wygodnie żyło.

WIZJA OBRAZKOWA



PROGRAM DŁUGOTERMINOWY ODNOWY WSI

Wizja wsi (hasłowa):

Chcesz wypocząć nad jeziorem

możliwości całkiem spore

do Zalesia więc przybywaj

wędkuj, szalej, odpoczywaj !!!

I. Plan rozwoju			II. Program rozwoju	
1. CELE Co trzeba osiągnąć by urzeczywistnić wizję naszej wsi?	2. Co nam pomoże osiągnąć cele? (zasoby, silne strony, szanse)		3. Co nam może przeszkodzić? (słabe strony, zagrożenia)	
	ZASOBY których użyjemy	ATUTY silne strony i szanse jakie wykorzystamy	BARIERY Słabe strony jakie wyeliminujemy Zagrożenia jakich unikniemy	
A. TOŻSAMOŚĆ WSI I WARTOŚCI ŻYCIA WIEJSKIEGO				
1.ZACIEŚNIENIE WIĘZI MIĘDZYLUDEKICH, INTEGRACJA POŁECZENSTWA	PRACA SPOŁ. MIESZKAŃCÓW	AKTYWNOŚĆ MIESZKAŃCÓW	PESYMISTYCZNE NASTAWIENIE CZĘŚCI MIESZKAŃCÓW	- DZIEŃ KOBIET - DOŻYŃKI, - POWITANIE LATA - WIOSENNE PORZĄDKI - ZAWODY WĘDKARSKIE
B. STANDARD ŻYCIA				

1.ZWIĘKSZENIE WYKORZYSTANIA MIEJSC REKREACYJNYCH	WOLNY TEREN GMINNY I ŚRODKI UNIJNE	AKTYWNOŚĆ SPOŁECZNA	PESYMISTYCZNE NASTAWIENIE CZĘŚCI MIESZKAŃCÓW	- REALIZACJA PROJEKTU . WĘDKUJ, SZLEJ, ODPOCZYWAJ ZAGOSPODAROWANIE PRZYSTANI WEDKARSKIEJ - ZAKUP SIŁOWNI ZEWNĘTRZNEJ - ZAGOSPODAROWANIE PLACU PRZY OSP - DOPOSAŻENIE PLACU ZABAW - DOSTAWIENIE PUNKTÓW ŚWIETLNYCH NA BOISKU - WYPOSAŻENIE BOISKA W ŁAWKI
C. JAKOŚĆ ŻYCIA				
1.ZWIĘKSZENIE AKTYWNOŚCI I INTEGRACJI W SPOŁECZEŃSTWIE	WYKORZYSTANIE MIEJSC REKREACYJNYCH Z ŁAWKAMI, SIŁOWNIA I.TP.	AKTYWNOŚĆ SPOŁECZNA MIESZKAŃCÓW	ZNIECHĘCENIE NIEKTÓRYCH MIESZKAŃCÓW	BOISKO – SZANSA NA AWANS ORGANIZACJA GMINNEGO TURNIEJU SIATKÓWKI
D. BYT				
1.PODNOSZENIE WIEDZY MIESZKAŃCÓW W ZAKRESIE POZYSKIWANIA ŚRODKÓW ZEWNĘTRZNYCH I	POTENCJAŁ LUDZKI	ISNIEJĄCE OBIEKTY, AKTYWNI MIESZKAŃCY	ZBYT DUŻE KOSZTY INWESTYCJI EMIGRACJA I STARZENIE SIĘ SPOŁECZEŃSTWA	EDUKACJA EKOLOGICZNA SZKOLENIA Z ZAKRESU POZYSKIWANIA ŚRODKÓW ZEWNĘTRZNYCH

PROGRAM KRÓTKOTERMINOWY ODNOWY WSI NA OKRES 2 LAT

Kluczowy problem	Odpowiedź	Propozycja projektu	Czy nas stać na realizację? (tak/nie)		Punktacja	Hierarchia
			Organizacyjnie	Finansowo		
Co nas najbardziej zintegruje?	Wspólna praca na rzecz wsi	WIOSENNE PORZĄDKI – SPRZĄTANIE WSI Z OGNISKIEM	TAK	TAK	10	IV
Na czy nam najbardziej zależy?	Dokończenie inwestycji przystani wędkarskiej	TURYSTYCZNA PRZYSTAŃ W GMINIE ŻŁOTÓW	TAK	NIE	25	I
Co nam najbardziej przeszkadza?	Brak miejsca rekreacyjnego z wiatą	NASZE PIĘKNIEJSZE ZALESIE – ETAP I Plac przy OSP	TAK	NIE	20	II
Co najbardziej zmieni nasze życie?	Poprawa wizerunku wsi	STACJA REKREACJA ZAKUP SIŁOWNI ZEWNĘTRZNEJ	TAK	NIE	15	III
Co nam przyjdzie najłatwiej?	Imprezy integracyjne	ORGANIZACJA FESTYNU RODZINNEGO,	TAK	TAK	5	V
Na realizację jakiego projektu planujemy pozyskać środki zewnętrzne? Z jakich źródeł?	- dokończenie projektu przystani wędkarskiej „WĘDKUJ, SZALEJ, ODPOCZYWAJ” - powstanie miejsca rekreacyjnego przy OSP (centrum wsi) „NASZE PIĘKNIEJSZE ZALESIE” oraz „STACJA REKREACJA”					

**Podpisy przedstawicieli Grupy Odnowy
Wsi:**

**uczestniczących w przygotowaniu
dokumentu:**

**Alicja Bulawa,
Wioletta Skobel,
Barbara Kopeć-Banach,
Jan Pielichowski,
Arkadiusz Kulesza**

**Podpis/podpisy moderatora/ów
odnowy wsi:**

**Paweł Michalski
Marek Romaniec**

Załączniki:

- 1. Listy obecności na warsztatach sołeckich**
- 2. Dokumentacja zdjęciowa z przeprowadzonej wizji terenowej oraz warsztatów sołeckich (płyta CD).**

Uzasadnienie
do UCHWAŁY Nr XIX.201.2016
RADY GMINY ZŁOTÓW
z dnia 22 czerwca 2016 r.

w sprawie przyjęcia Sołeckiej Strategii Rozwoju wsi Zalesie

Na podstawie Uchwały Nr XXXIII/353/13 Rady Gminy Złotów z dnia 29 maja 2013 r. w sprawie przystąpienia sołectw Franciszkowo, Górzna, Kamień, Krzywa Wieś, Nowy Dwór, Pieczynek, Sławianowo, Stawnica i Zalesie do Programu „Wielkopolska Odnowa Wsi 2013-2020”, sołectwo Pieczynek włączyło się do Programu realizowanego przez Urząd Marszałkowski Województwa Wielkopolskiego.

Celem Programu jest aktywizacja społeczności wiejskich poprzez stymulowanie i wspomaganie oddolnych inicjatyw sołeckich. Program wspiera i zachęca do zaangażowania w realizację przedsięwzięć na rzecz własnej miejscowości, w oparciu o oddolnie wypracowane koncepcje odnowy wsi. Efektem zaangażowania mieszkańców Zalesia, a w szczególności powołanej grupy Odnowy Wsi, jest powstała przy udziale moderatorów, Sołecka Strategia Rozwoju wsi Zalesie.

Sołecka Strategia zawiera analizę zasobów przyrodniczych, kulturowych, obiektów i terenów, infrastruktury społecznej i technicznej, gospodarki, rolnictwa, kapitału społecznego czyli wszystkich elementów materialnych i niematerialnych wsi związanych z jej obszarem, ze szczególnym uwzględnieniem elementów rzadkich i specyficznych. Strategia zawiera również słabe i mocne strony, szanse i zagrożenia, analizę obecnego potencjału rozwojowego wsi, wizję wsi oraz program krótkoterminowy i długoterminowy rozwoju miejscowości. Przedstawiona Radzie Gminy Złotów Sołecka Strategia Rozwoju jest otwartym dokumentem strategicznym określającym kierunek odnowy i rozwoju wsi oraz poprawy warunków życia mieszkańców, a jego wdrożenie w życie uzależnione jest w głównej mierze od możliwości finansowych, a w szczególności od pozyskanych środków ze źródeł zewnętrznych. Sołecka strategia ma być pomocna w pozyskiwaniu środków, zarówno z krajowego programu Wielkopolska Odnowa Wsi, jak również programów Unii Europejskiej.

Sołecka Strategia Rozwoju wsi Zalesie została przyjęta uchwałą Zebrania Wiejskiego w dniu 10 marca 2016 r. Kolejnym etapem jest przyjęcie Strategii przez Radę Gminy Złotów.