

UCHWAŁA Nr XLVI.476.2018
RADY GMINY ZŁOTÓW
z dnia 17 października 2018 r.

w sprawie przystąpienia do sporządzenia miejscowego planu zagospodarowania przestrzennego dla rozwoju zabudowy i przestrzeni publicznych w Gminie Złotów

Na podstawie art. 18 ust. 2 pkt 15 ustawy z dnia 8 marca 1990 r. o samorządzie gminnym (Dz. U. z 2018 r. poz. 994 z późn. zm.) oraz art. 14 ust. 1 i 2 ustawy z dnia 27 marca 2003 r. o planowaniu i zagospodarowaniu przestrzennym (Dz. U. z 2017 r. poz. 1073 z późn. zm.) **Rada Gminy Złotów uchwala**, co następuje:

§ 1.1. Przystępuje się do sporządzenia miejscowego planu zagospodarowania przestrzennego Gminy Złotów w obrębach ewidencyjnych: Święta, Międzybłocie, Franciszkowo, Wąsosz, Stawnica, Bługowo, Zalesie, Górzna, Radawnica, Skic, Kleszczyna.

2. Granice obszaru objętego planem miejscowym oznaczono graficznie na mapie, stanowiącej załącznik graficzny do niniejszej uchwały.

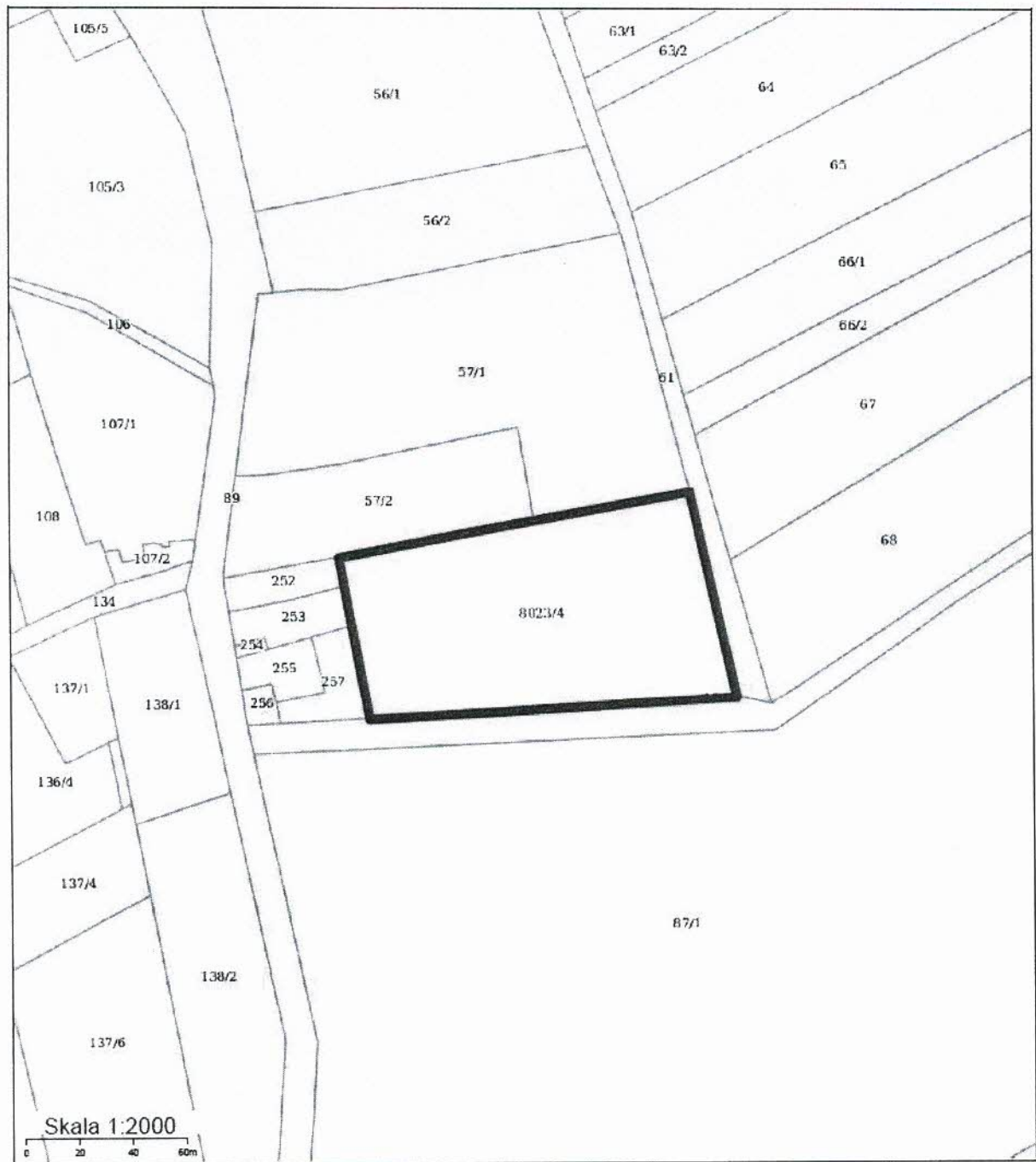
§ 2. Wykonanie uchwały powierza się Wójtowi Gminy Złotów.

§ 3. Uchwała wchodzi w życie z dniem podjęcia.

PRZEWODNICZĄCY RADY

Sławomir Czyżyk

Załącznik Nr 1 do Uchwały Nr XLVI.476.2018
RADY GMINY ŻŁOTÓW
z dnia 17 października 2018 r.

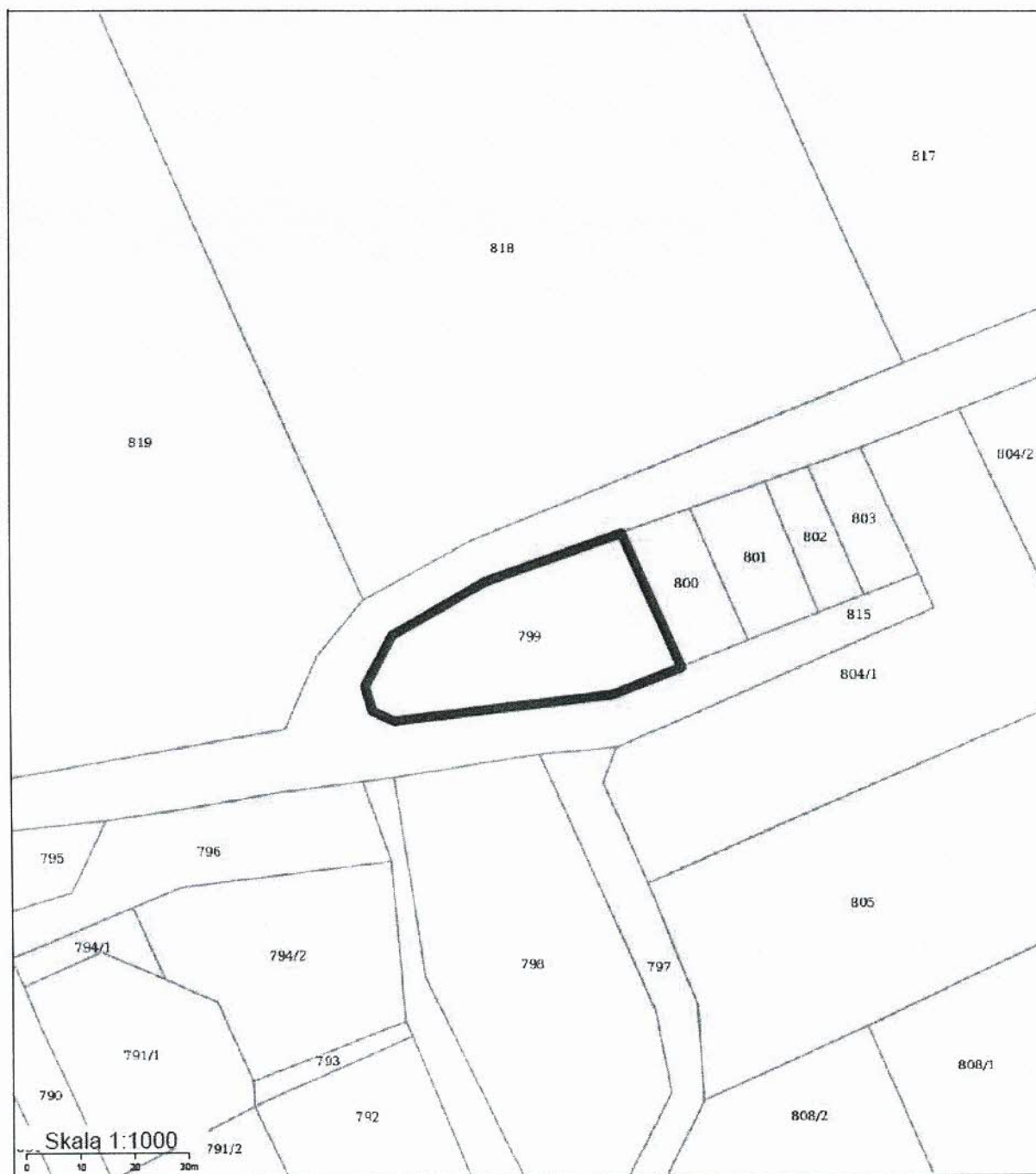


Obręb ewidencyjny: Wąsosz

— GRANICA OPRACOWANIA

PRZEWODNICZĄCY RADY
Stawomir Czyżyk
Stawomir Czyżyk

Załącznik Nr 2 do Uchwały Nr XLVI.476.2018
RADY GMINY ŻŁOTÓW
z dnia 17 października 2018 r.

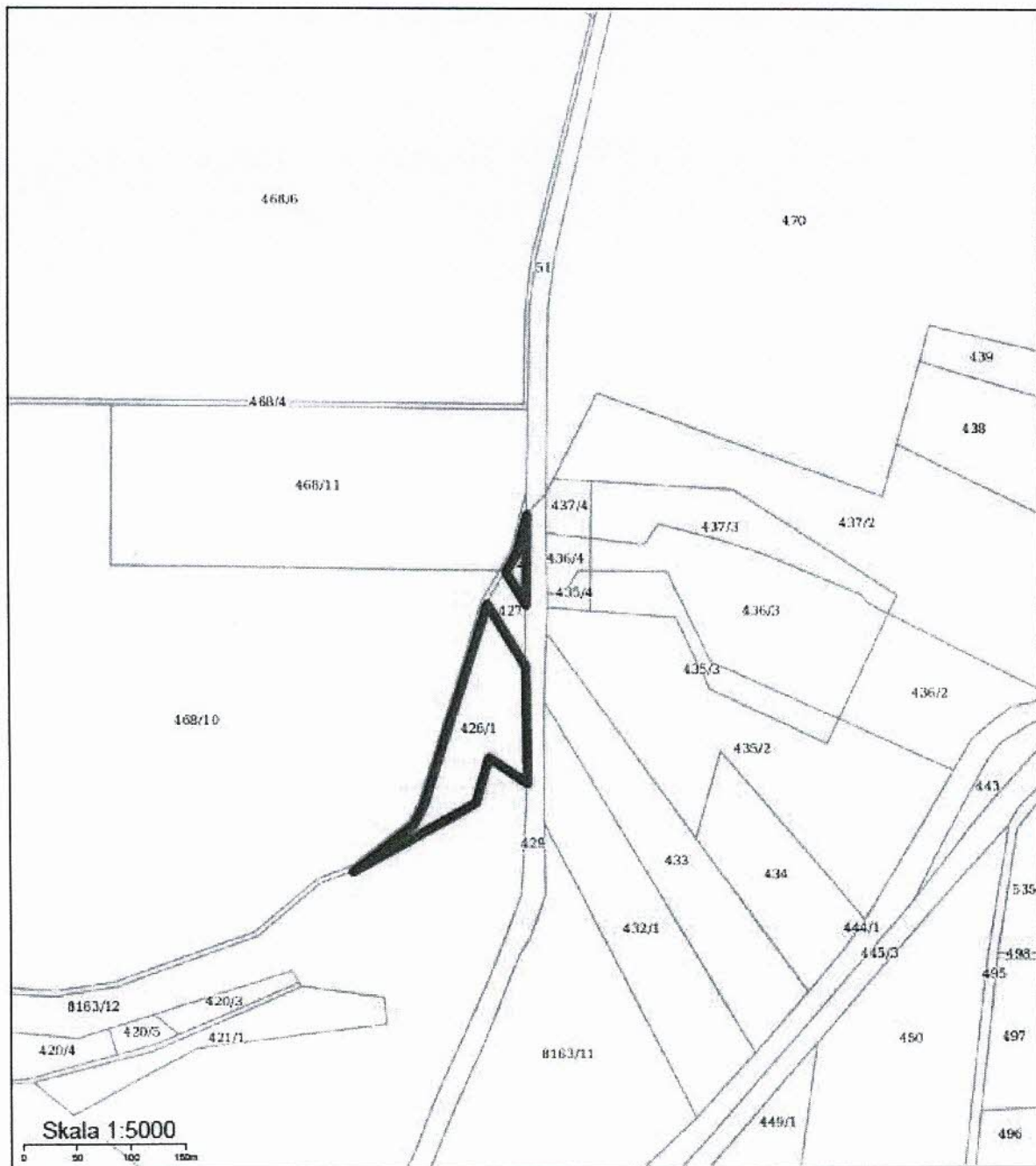


Obręb ewidencyjny: Górzna, miejscowość Pieczyn

— GRANICA OPRACOWANIA

PRZEWODNICZĄCY RADY
Stawomir Czyżyk
Stawomir Czyżyk

Załącznik Nr 3 do Uchwały Nr XLVI.476.2018
RADY GMINY ŻŁOTÓW
z dnia 17 października 2018 r.

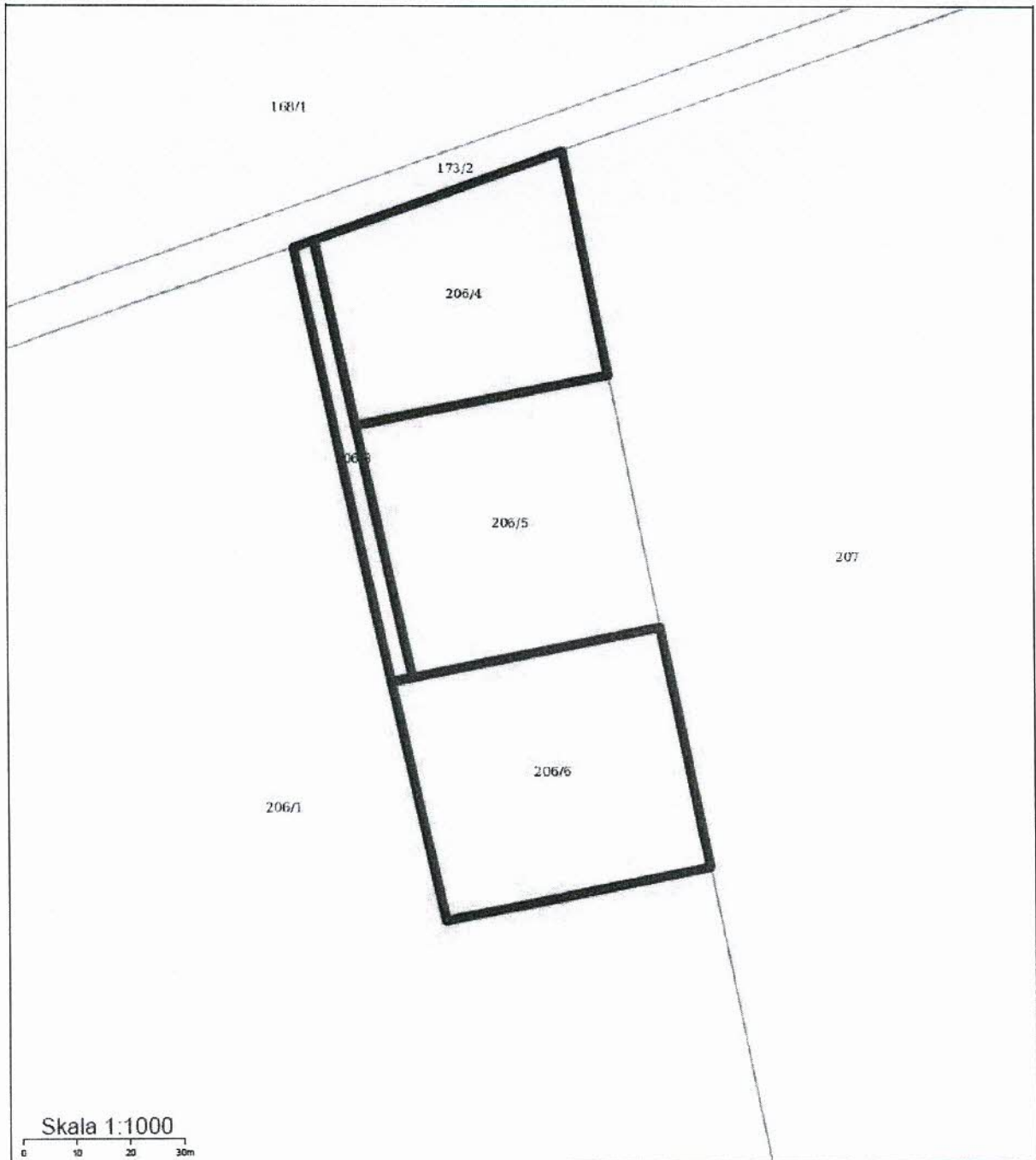


Obręb ewidencyjny: Międzybłocie

— GRANICA OPRACOWANIA

PRZEWODNICZĄCY RADY
Stawomir Czyżyk
Stawomir Czyżyk

Załącznik Nr 4 do Uchwały Nr XLVI.476.2018
RADY GMINY ŻŁOTÓW
z dnia 17 października 2018 r.

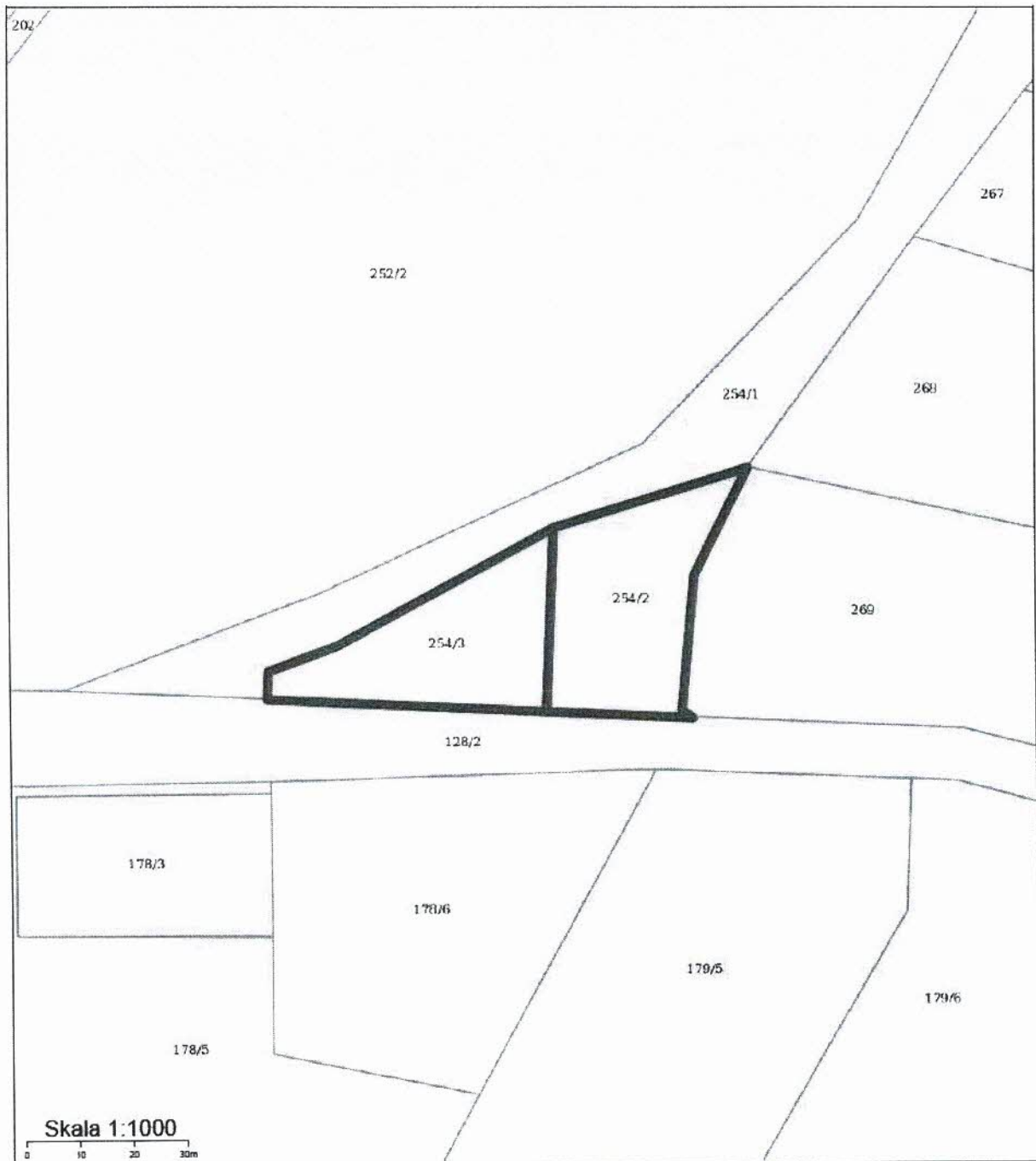


Obręb ewidencyjny: Kleszczyna

— GRANICA OPRACOWANIA

PRZEWODNICZĄCY RADY
Stawomir Czyżyk
Stawomir Czyżyk

Załącznik Nr 5 do Uchwały Nr XLVI.476.2018
RADY GMINY ŻŁOTÓW
z dnia 17 października 2018 r.

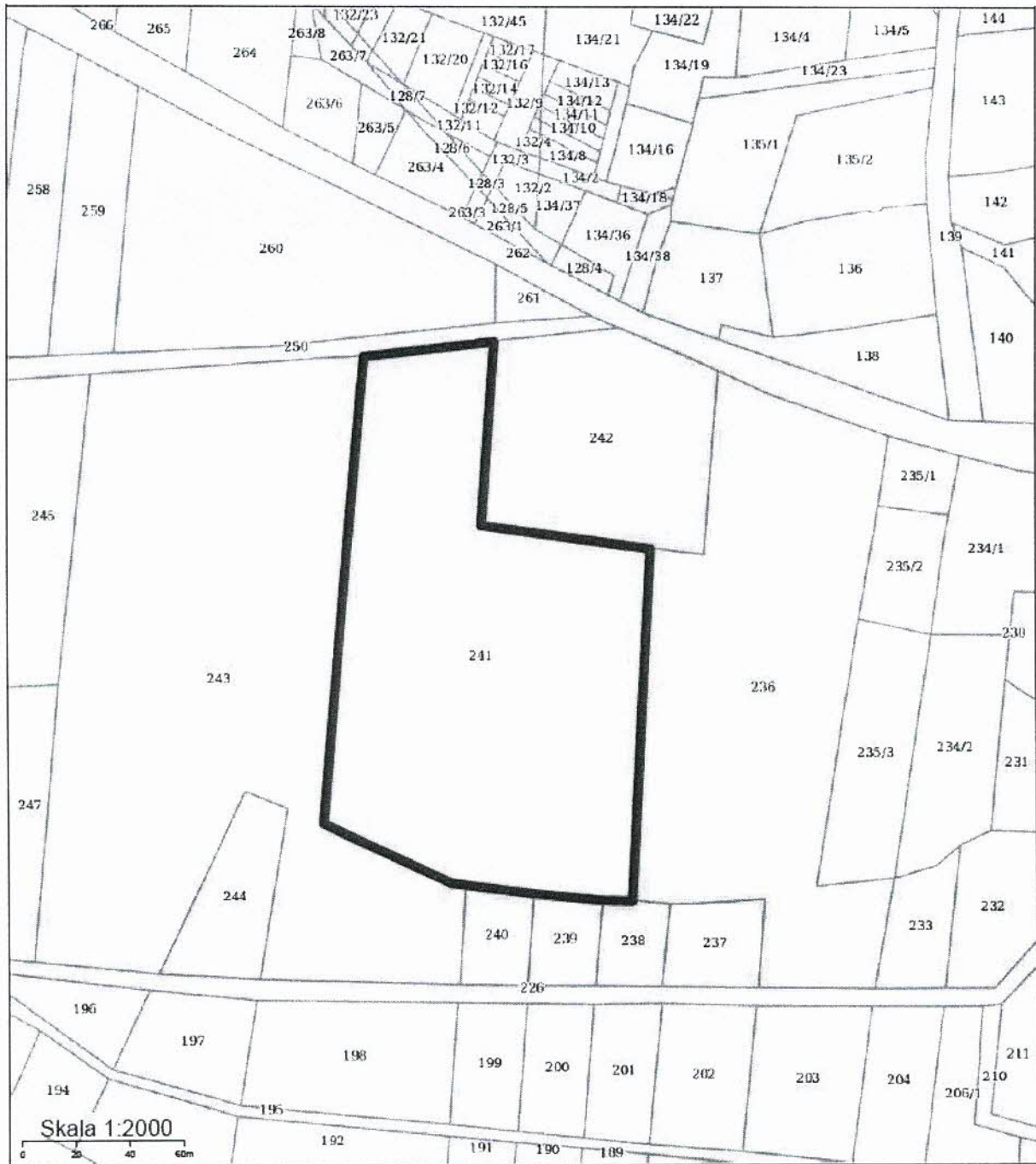


Obręb ewidencyjny: Skic

— GRANICA OPRACOWANIA

PRZEWODNICZĄCY RADY
Sławomir Czyżyk
Sławomir Czyżyk

Załącznik Nr 6 do Uchwały Nr XLVI.476.2018
RADY GMINY ŻŁOTÓW
z dnia 17 października 2018 r.

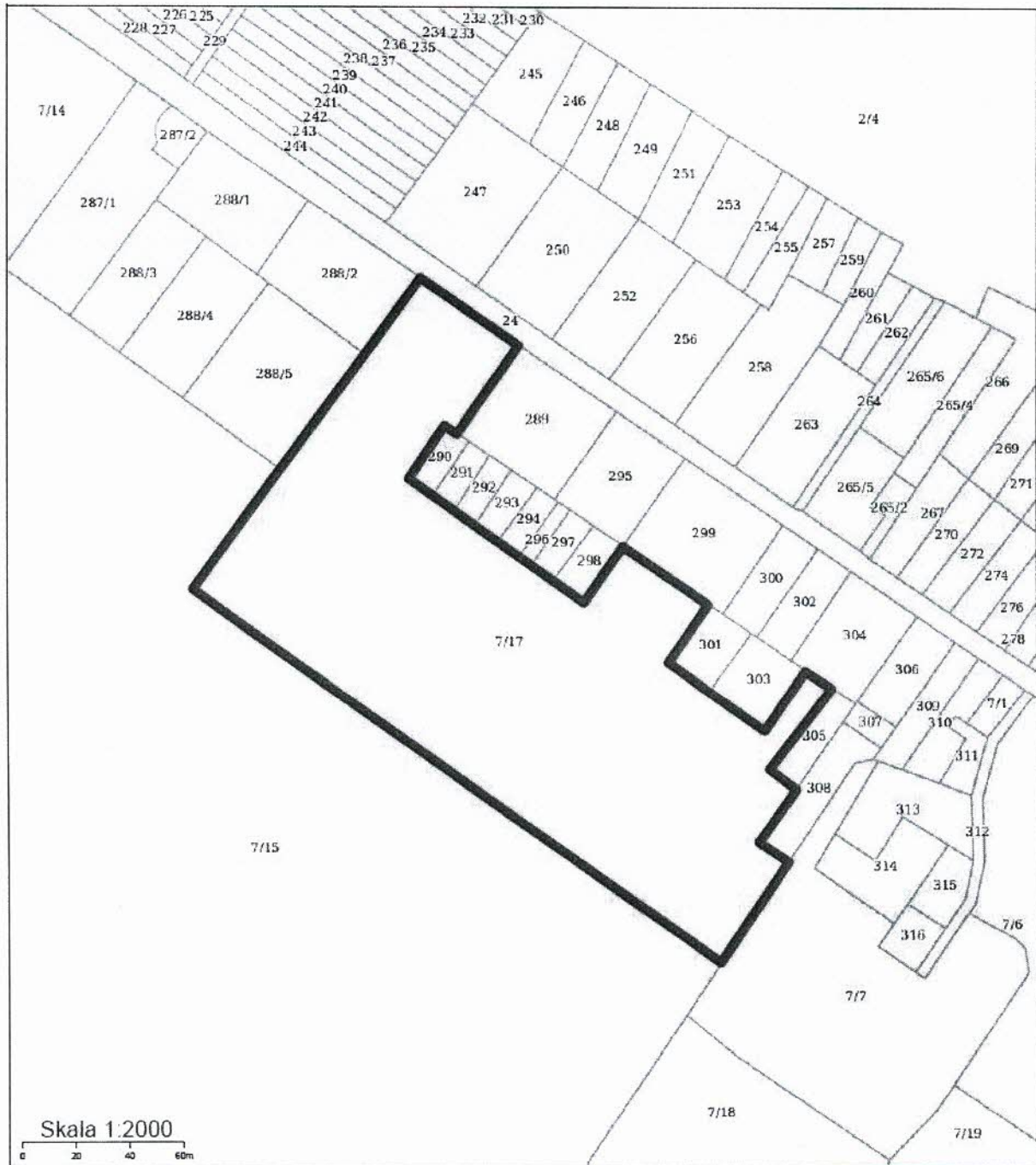


Obręb ewidencyjny: Górzna

— GRANICA OPRACOWANIA

PRZEWODNICZĄCY RADY
Stawomir Czyżyk
Stawomir Czyżyk

Załącznik Nr 7 do Uchwały Nr XLVI.476.2018
RADY GMINY ŻŁOTÓW
z dnia 17 października 2018 r.

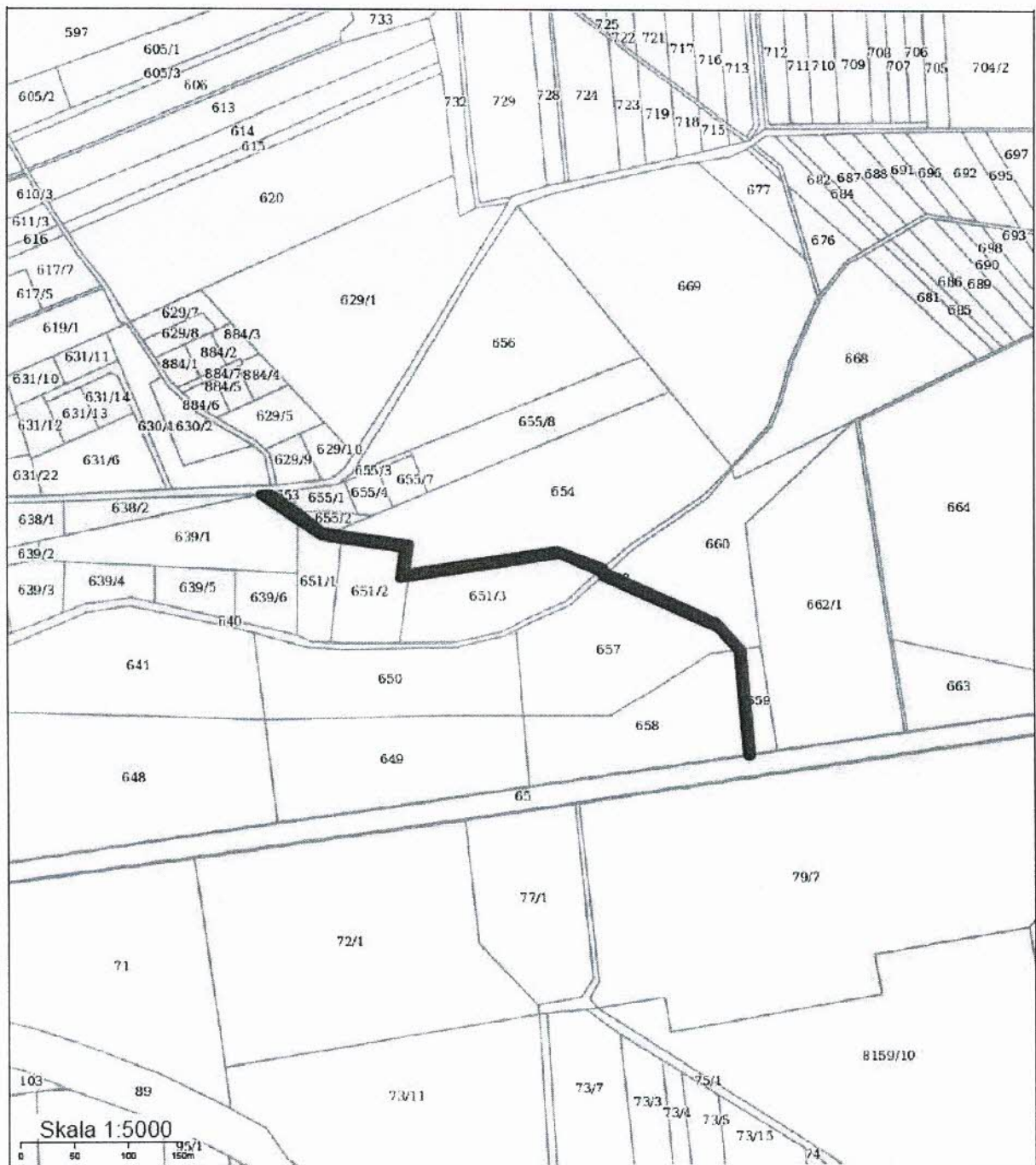


Obręb ewidencyjny: Zalesie, miejscowość Pieczynek

— GRANICA OPRACOWANIA

PRZEWODNICZĄCY RADY
Stawomir Czżyż
Stawomir Czżyż

Załącznik Nr 8 do Uchwały Nr XLVI.476.2018
RADY GMINY ŻŁOTÓW
z dnia 17 października 2018 r.

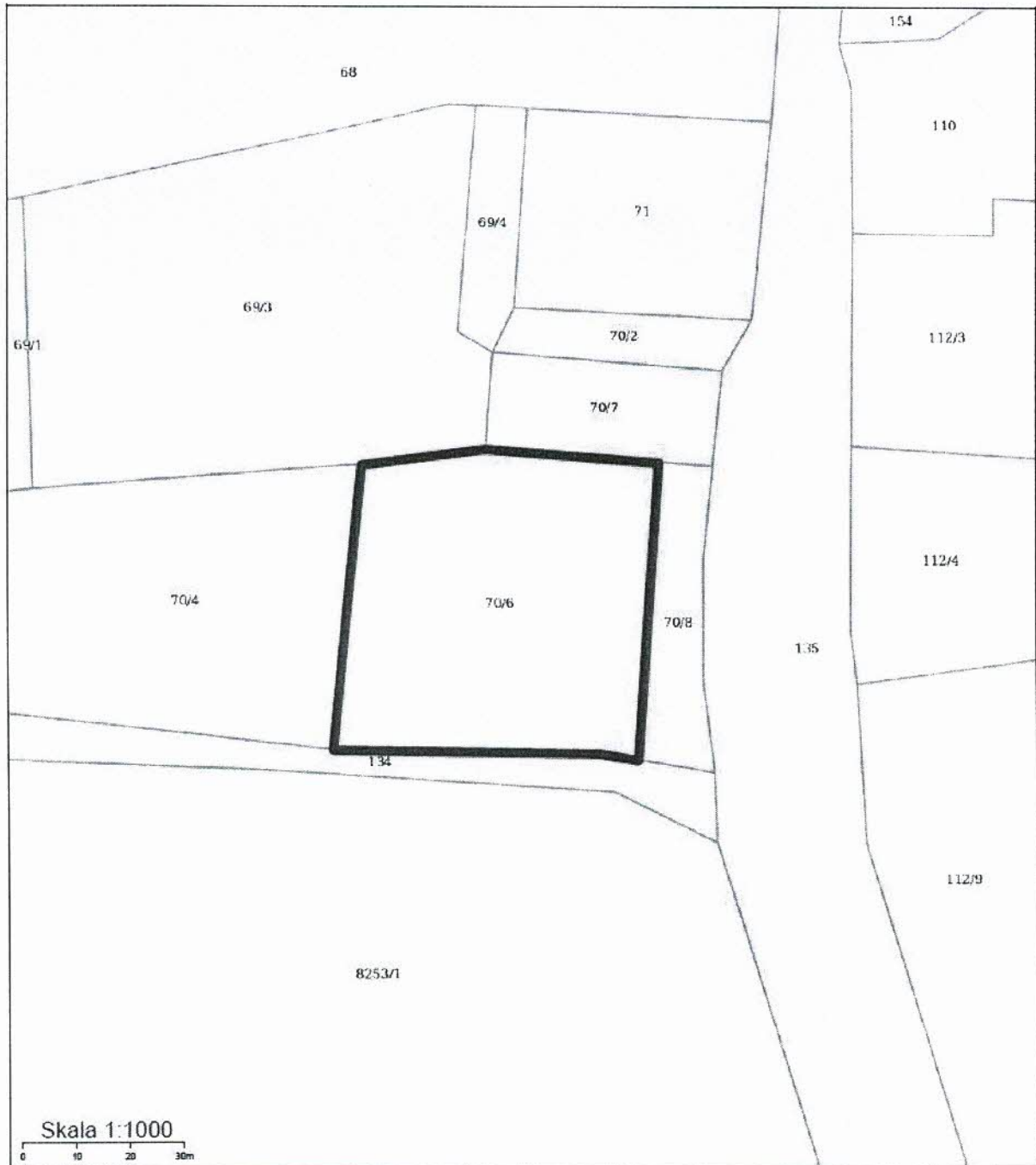


Obręb ewidencyjny: Międzybłocie

— GRANICA OPRACOWANIA

PRZEWODNICZĄCY RADY
Stawomir Czyżyk
Stawomir Czyżyk

Załącznik Nr 9 do Uchwały Nr XLVI.476.2018
RADY GMINY ŻŁOTÓW
z dnia 17 października 2018 r.

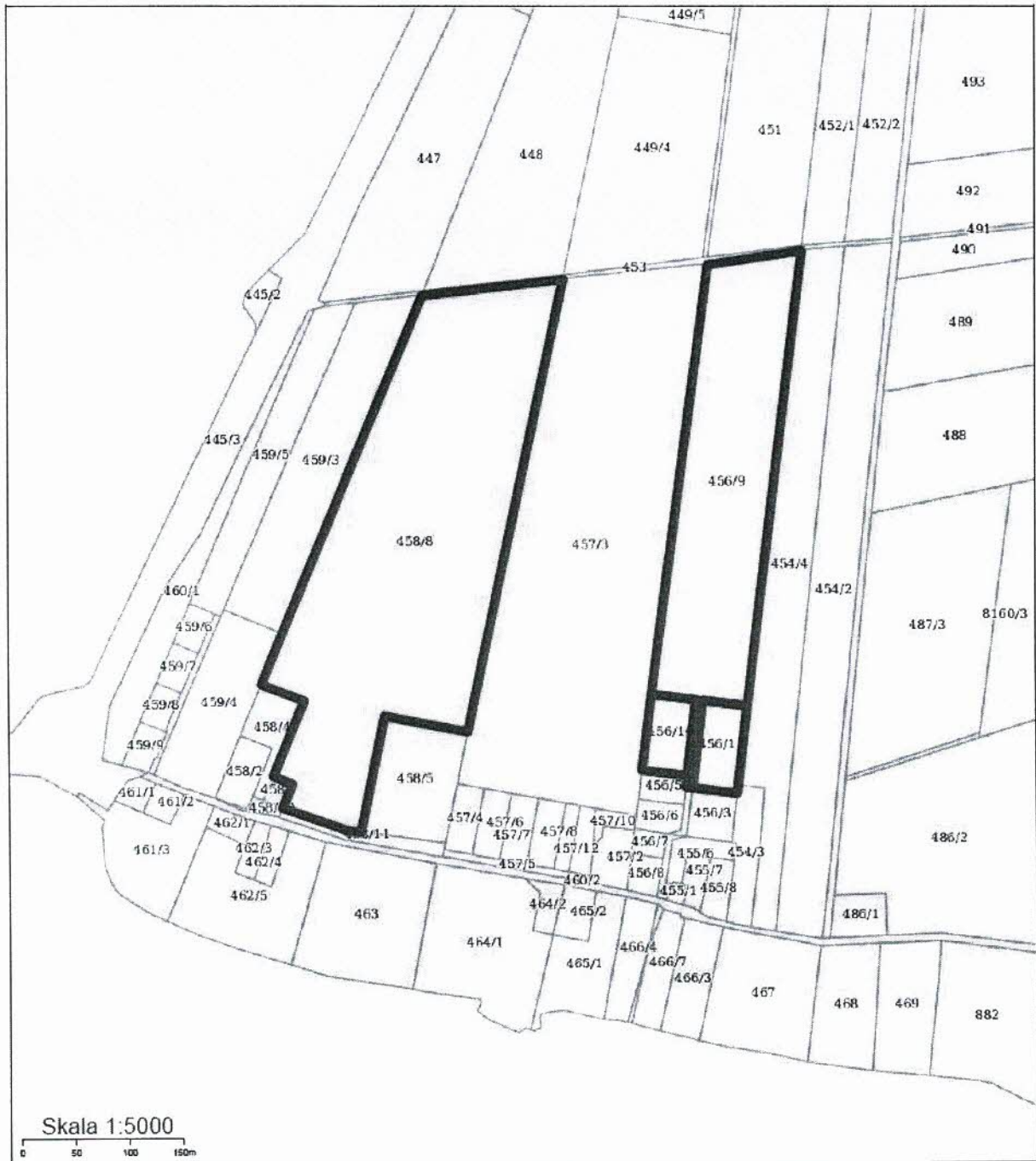


Obręb ewidencyjny: Franciszkowo

— GRANICA OPRACOWANIA

PRZEWODNICZĄCY RADY
Stawomir Czyżyk
Stawomir Czyżyk

Załącznik Nr 10 do Uchwały Nr XLVI.476.2018
RADY GMINY ŻŁOTÓW
z dnia 17 października 2018 r.

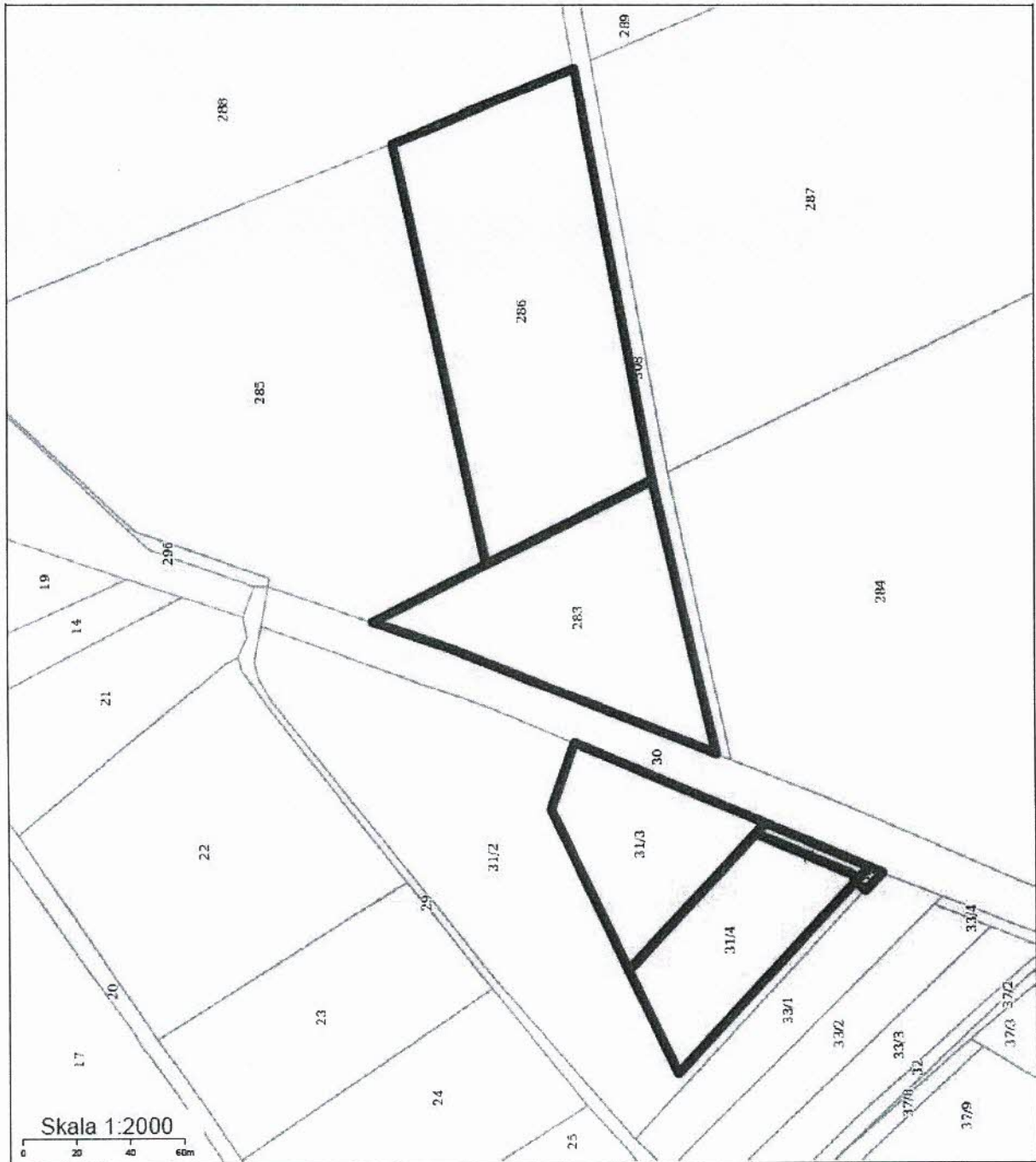


Obręb ewidencyjny: Międzybłocie

— GRANICA OPRACOWANIA

PRZEWODNICZĄCY RADY
Sławomir Czyżyk
Sławomir Czyżyk

Załącznik Nr 11 do Uchwały Nr XLVI.476.2018
RADY GMINY ŻŁOTÓW
z dnia 17 października 2018 r.



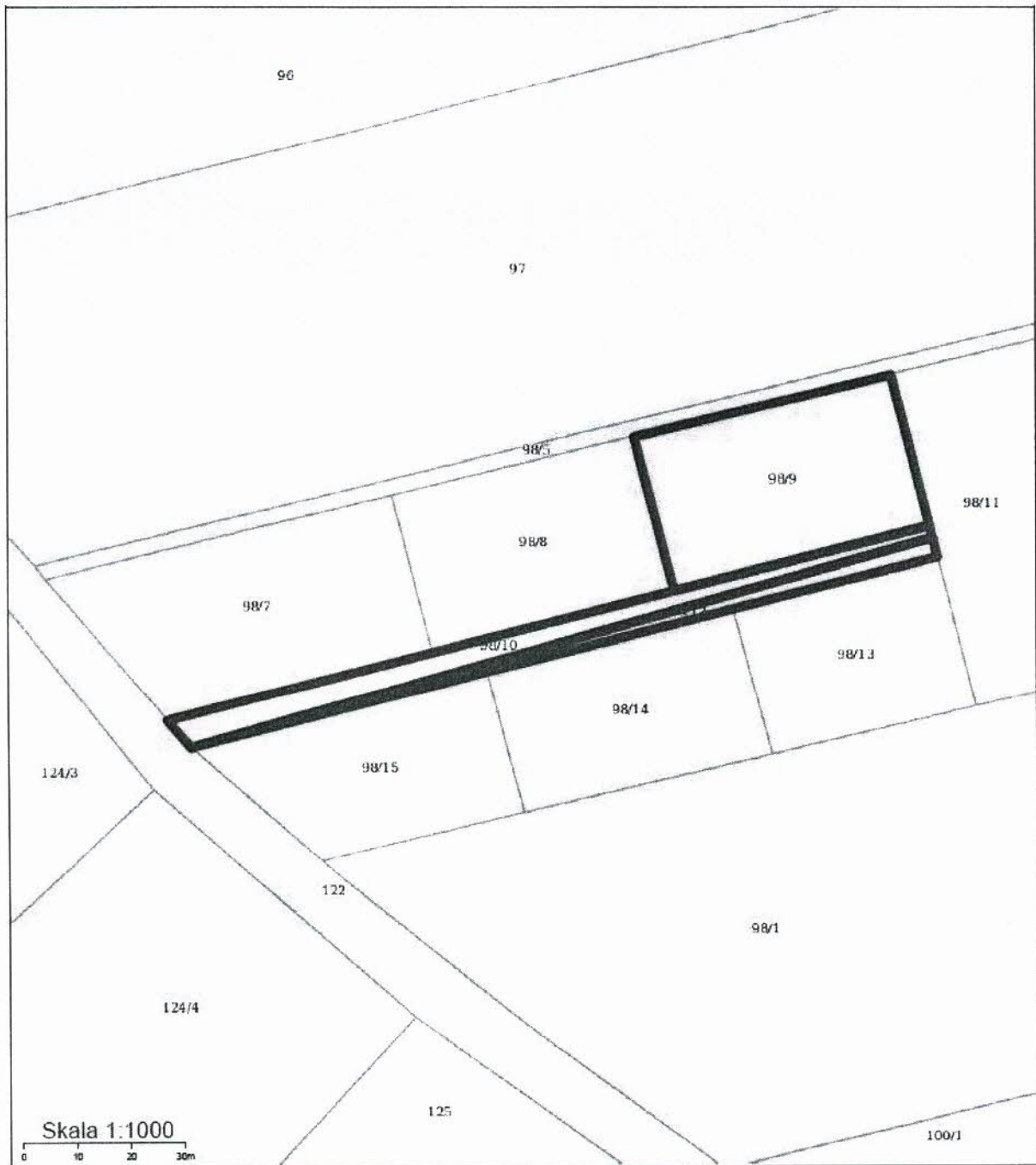
Obręb ewidencyjny: Stawnica

— GRANICA OPRACOWANIA

PRZEWODNICZĄCY RADY

Stawomir Czuyk
Stawomir Czuyk

Załącznik Nr 12 do Uchwały Nr XLVI.476.2018
RADY GMINY ŻŁOTÓW
z dnia 17 października 2018 r.

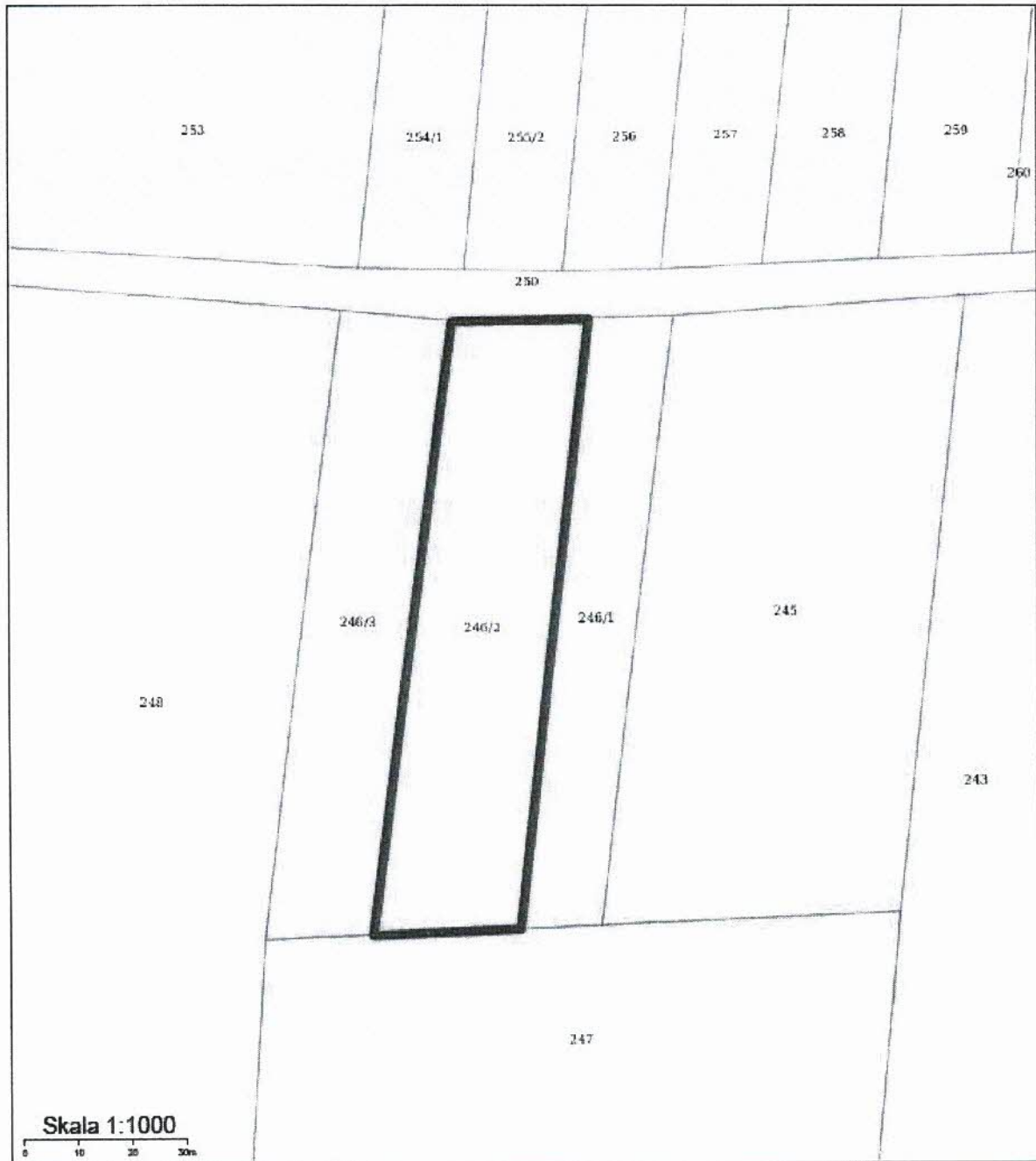


Obręb ewidencyjny: Stawnica

— GRANICA OPRACOWANIA

PRZEWODNICZĄCY RADY
Stawomir Czyżyk
Stawomir Czyżyk

Załącznik Nr 13 do Uchwały Nr XLVI.476.2018
RADY GMINY ŻŁOTÓW
z dnia 17 października 2018 r.

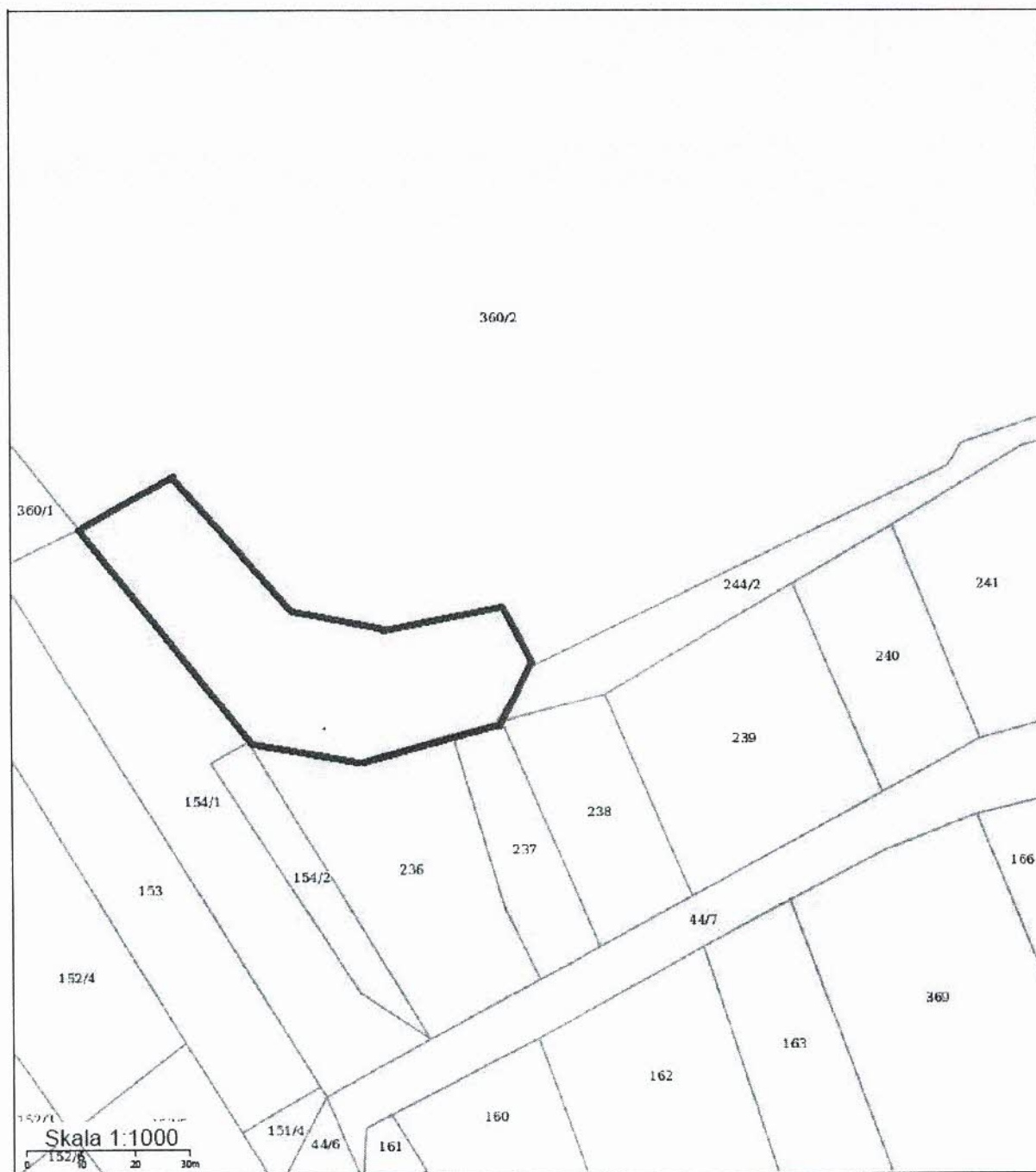


Obręb ewidencyjny: Górzna

— GRANICA OPRACOWANIA

PRZEWODNICZĄCY RADY
Stawomir Czyżyk
Stawomir Czyżyk

Załącznik Nr 14 do Uchwały Nr XLVI.476.2018
RADY GMINY ŻŁOTÓW
z dnia 17 października 2018 r.



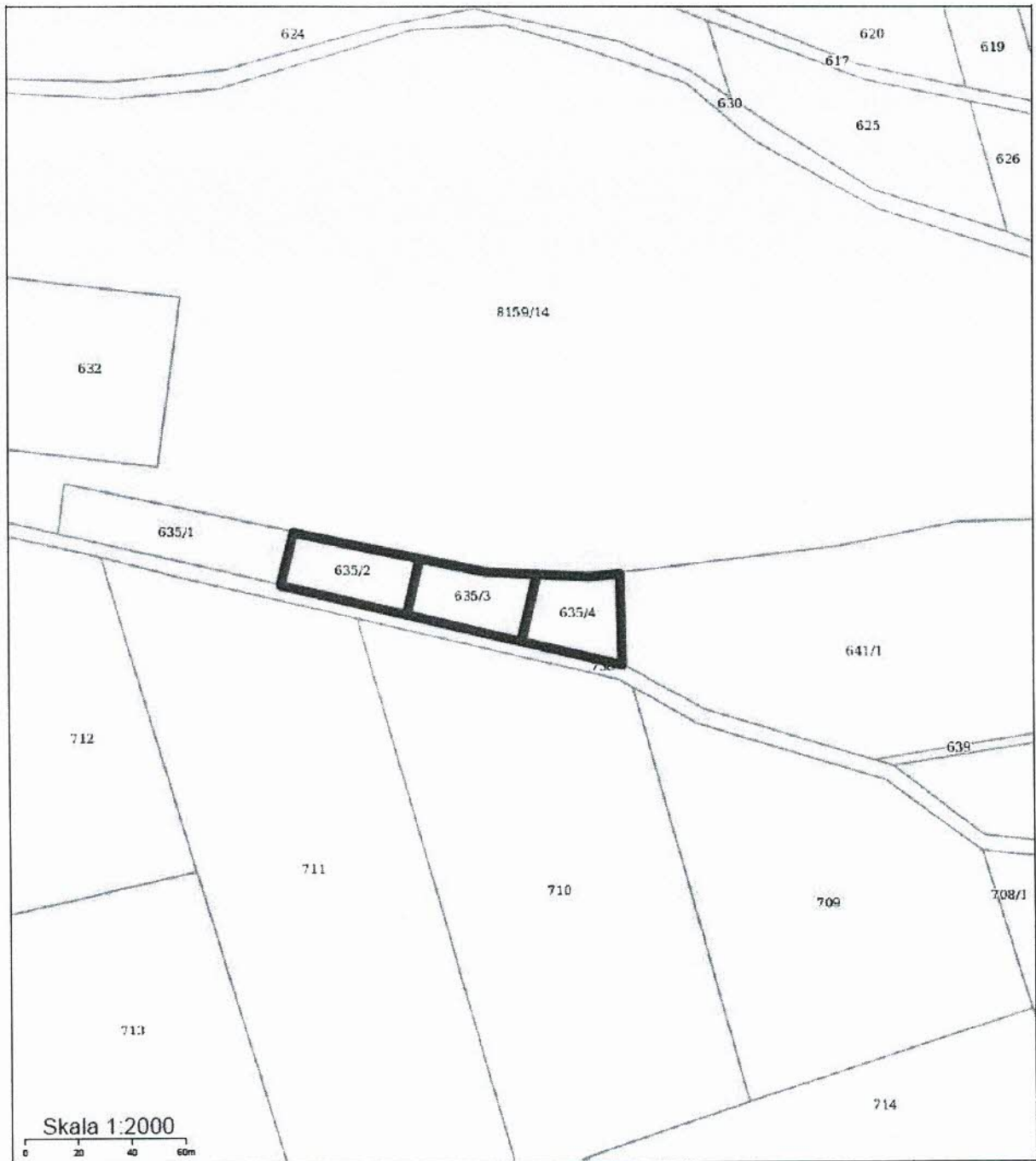
Obręb ewidencyjny: Blugowo

— GRANICA OPRACOWANIA

PRZEWODNICZĄCY RADY

Sławomir Czyżyk
Sławomir Czyżyk

Załącznik Nr 15 do Uchwały Nr XLVI.476.2018
RADY GMINY ŻŁOTÓW
z dnia 17 października 2018 r.

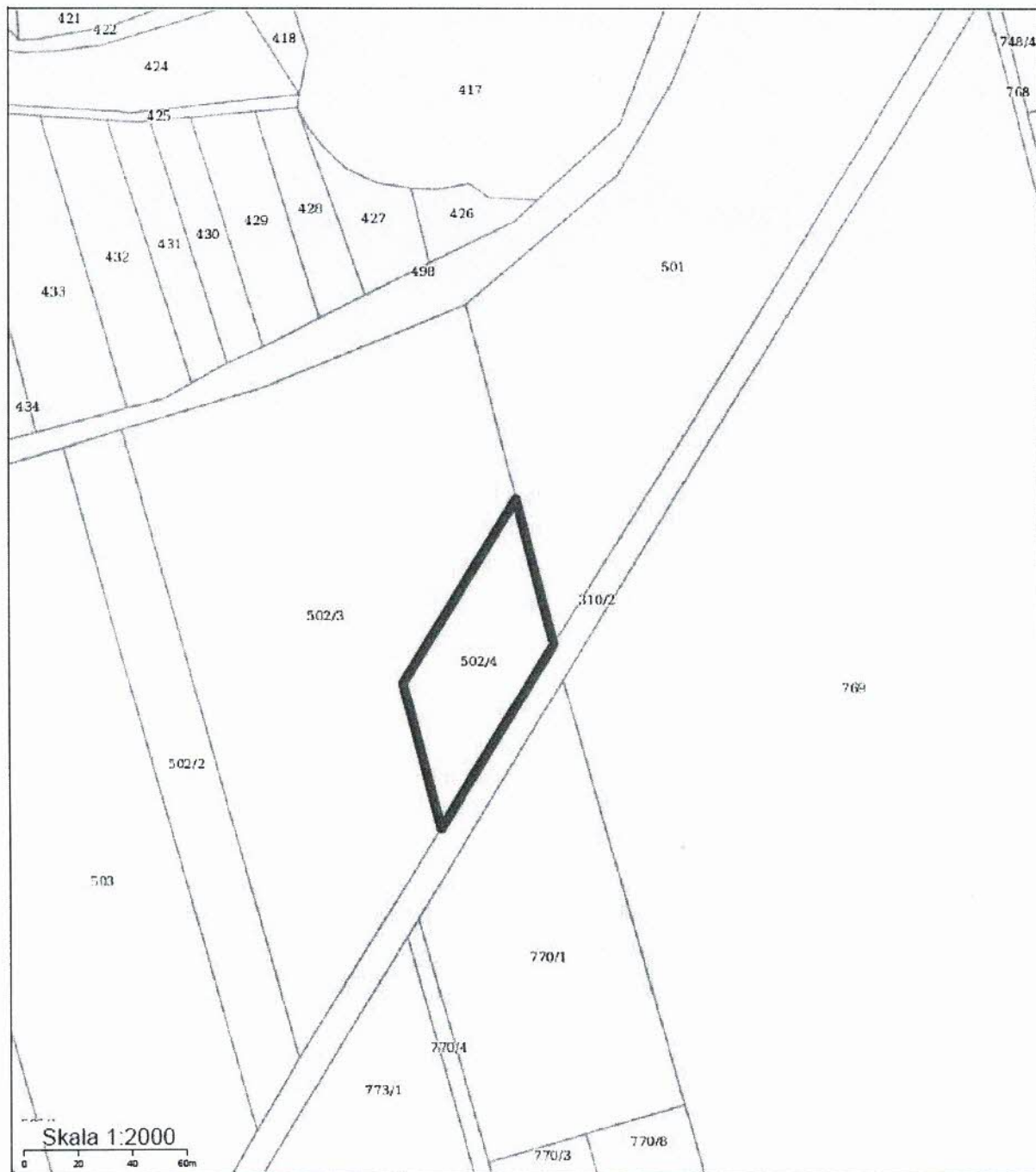


Obręb ewidencyjny: Świąta

— GRANICA OPRACOWANIA

PRZEWODNICZĄCY RADY
Sławomir Czyżyk
Sławomir Czyżyk

Załącznik Nr 16 do Uchwały Nr XLVI.476.2018
RADY GMINY ŻŁOTÓW
z dnia 17 października 2018 r.

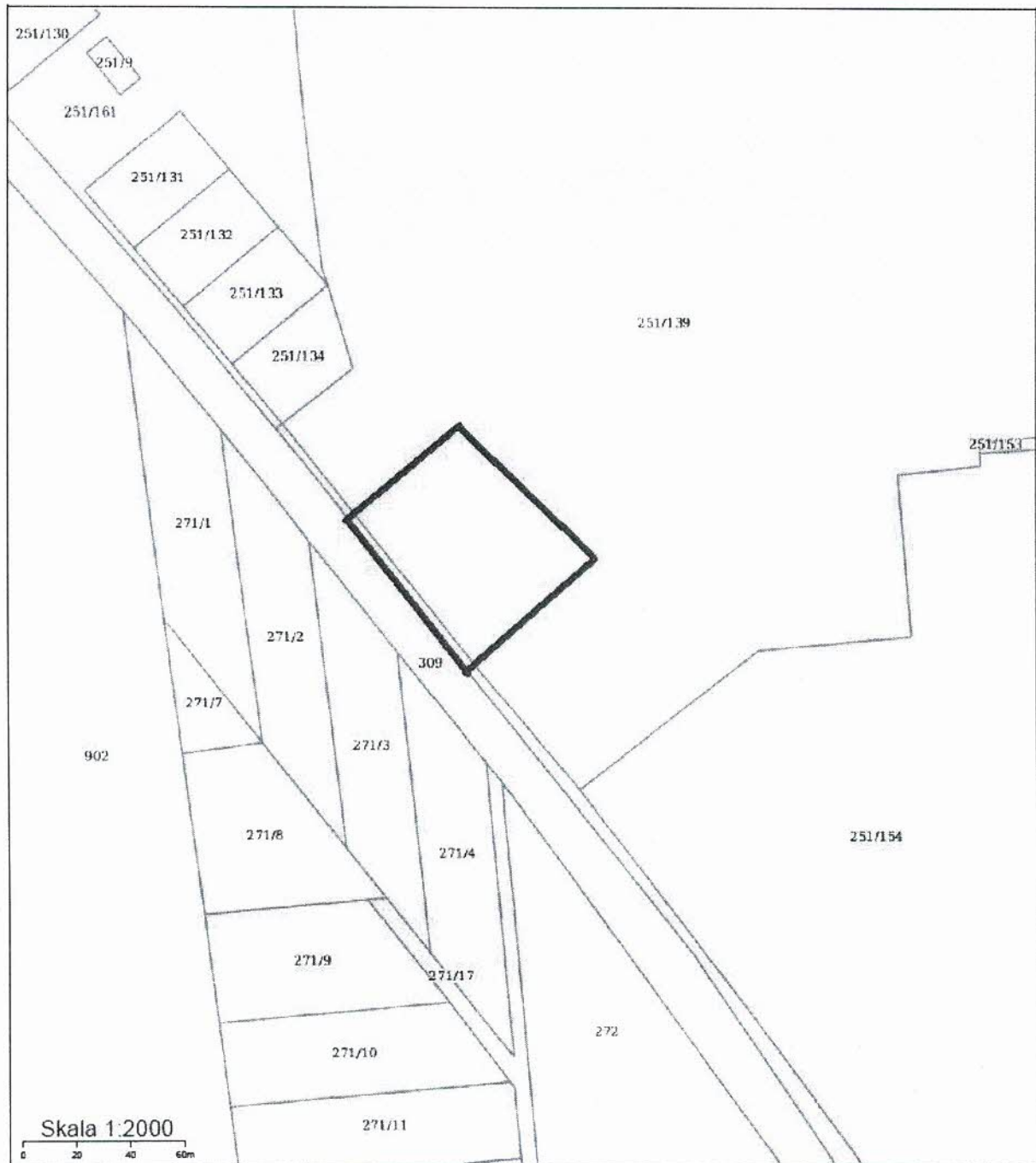


Obręb ewidencyjny: Świąta

— GRANICA OPRACOWANIA

PRZEWODNICZĄCY RADY
Sławomir Czyżyk
Sławomir Czyżyk

Załącznik Nr 17 do Uchwały Nr XLVI.476.2018
RADY GMINY ŻŁOTÓW
z dnia 17 października 2018 r.

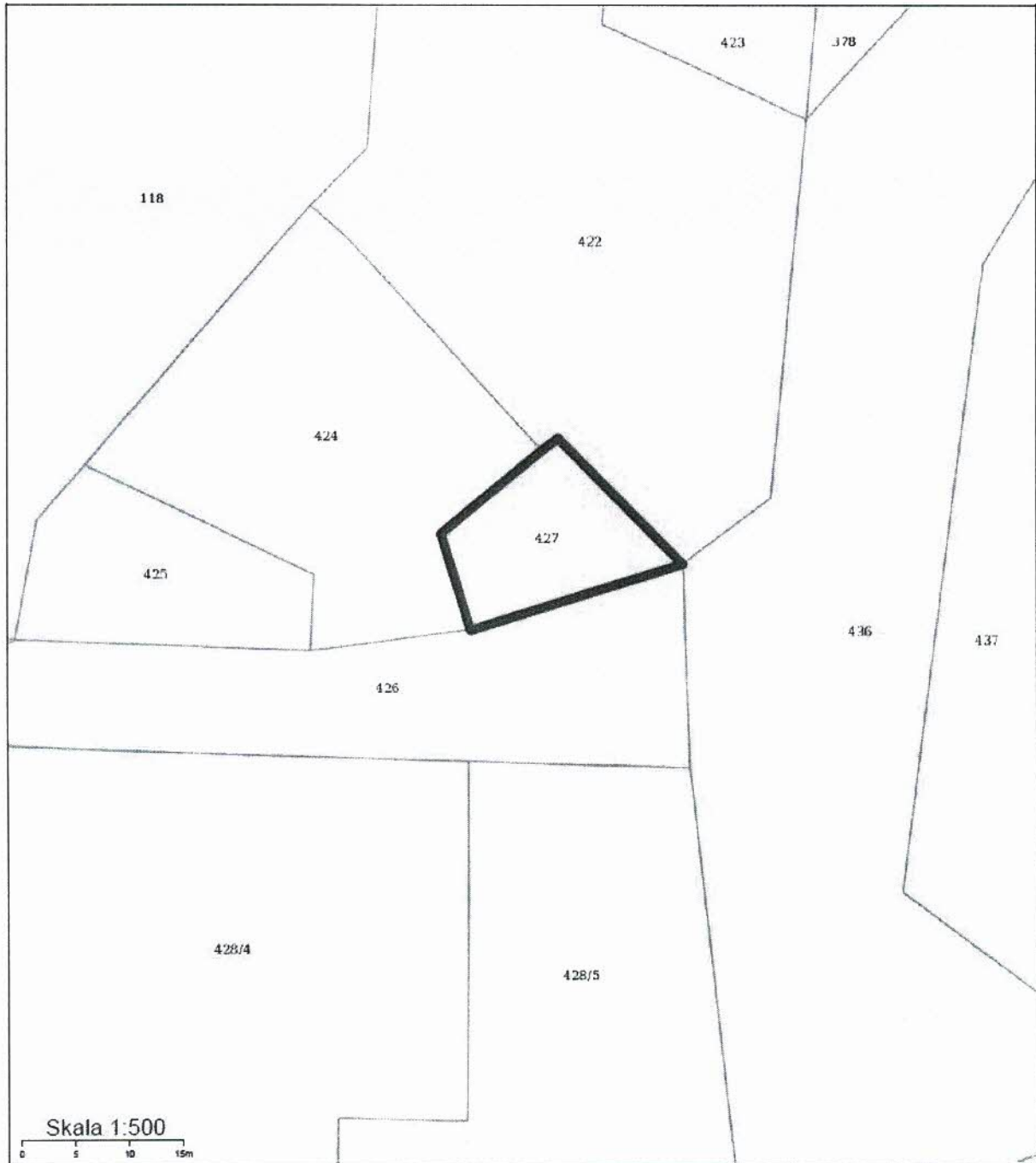


Obręb ewidencyjny: Święta

— GRANICA OPRACOWANIA

PRZEWODNICZĄCY RADY
Stawomir Czzyżyk
Stawomir Czzyżyk

Załącznik Nr 18 do Uchwały Nr XLVI.476.2018
RADY GMINY ŻŁOTÓW
z dnia 17 października 2018 r.



Obręb ewidencyjny: Radawnica

— GRANICA OPRACOWANIA

PRZEWODNICZĄCY RADY
Sławomir Czajzyk
Sławomir Czajzyk

UZASADNIENIE
do Uchwały Nr XLVI.476.2018
RADY GMINY ZŁOTÓW
z dnia 17 października 2018 r.

w sprawie przystąpienia do sporządzenia miejscowego planu zagospodarowania przestrzennego dla rozwoju zabudowy i przestrzeni publicznych w Gminie Złotów

Stosownie do art. 14 ust. 1 ustawy z dnia 27 marca 2003 r. o planowaniu i zagospodarowaniu przestrzennym (Dz. U. z 2017 r. poz. 1073 z późn. zm.), w celu ustalenia przeznaczenia terenów, w tym dla inwestycji celu publicznego oraz określenia sposobów zagospodarowania i zabudowy, rada gminy podejmuje uchwałę o przystąpieniu do sporządzenia miejscowego planu zagospodarowania przestrzennego.

Obszar objęty przystąpieniem do sporządzenia miejscowego planu zagospodarowania przestrzennego Gminy Złotów stanowią tereny w rejonie wsi Święta, Międzybłocie, Franciszkowo, Wąsosz, Stawnica, Bługowo, Zalesie, Górzna, Radawnica, Skic, Kleszczyna dla których obowiązują ustalenia planu zagospodarowania przestrzennego, wymagające aktualizacji i dostosowania do zamierzeń inwestycyjnych ich właścicieli lub brak jest miejscowego planu zagospodarowania przestrzennego, który umożliwiłby przejęcie nieruchomości na cele publiczne.

Zgodnie z art. 14 ust. 5 przywołanej powyżej ustawy, przed podjęciem uchwały w sprawie przystąpienia do sporządzenia planu miejscowego, Wójt Gminy Złotów dokonał analizy dotyczącej zasadności przystąpienia do sporządzenia planu miejscowego i stwierdził zgodność przewidywanych rozwiązań z polityką przestrzenną gminy wyrażoną w Studium uwarunkowań i kierunków zagospodarowania przestrzennego Gminy Złotów.

Przeprowadzone analizy wykazały zasadność merytoryczną i prawną przystąpienia do sporządzenia zmiany planu miejscowego.

PRZEWODNICZĄCY RADY

Stawomir Czyżyk