

UCHWAŁA NR LXII/488/2023
RADY GMINY GNIEZNO

z dnia 23 lutego 2023 r.

w sprawie: przystąpienia do sporządzenia zmiany miejscowego planu zagospodarowania przestrzennego terenów zabudowy mieszkaniowej we wsi Goślinowo

Na podstawie art. 18 ust. 2 pkt 5 ustawy z dnia 8 marca 1990 r. o samorządzie gminnym (Dz. U. z 2023 r., poz. 40) oraz art. 14 ust.1 ustawy z dnia 27 marca 2003 r. o planowaniu i zagospodarowaniu przestrzennym (Dz. U z 2022 r., poz. 503) uchwała się, co następuje:

§ 1. 1. Przystępuje się do opracowania zmiany miejscowego planu zagospodarowania przestrzennego terenów zabudowy mieszkaniowej we wsi Goślinowo, podjętego uchwałą Rady Gminy Gniezno nr XVI/85/2011 z 12 października 2011 r. (Dziennik Urzędowy Woj. Wielkopolskiego Nr 355, poz. 6257 z 20 grudnia 2011 r.) w sprawie miejscowego planu zagospodarowania przestrzennego terenów zabudowy mieszkaniowej we wsi Goślinowo - działka nr 116.


2. Granicę terenu objętego opracowaniem zmiany miejscowego planu zagospodarowania przestrzennego przedstawia załącznik graficzny do niniejszej uchwały.

3. Zmiana planu obejmuje działkę nr ewid. 116/1 o powierzchni 0,5170 ha, która jest położona w obrębie ewidencyjnym Goślinowo ark. 3, działkę nr ewid. 116/33 o powierzchni 0,1115 ha, która jest położona w obrębie ewidencyjnym Goślinowo ark. 3 oraz działkę nr ewid. 116/34 o powierzchni 0,1286 ha, która jest położona w obrębie ewidencyjnym Goślinowo ark. 3

§ 2. Wykonanie uchwały powierza się Wójtowi Gminy Gniezno.

§ 3. Uchwała wchodzi w życie z dniem podjęcia.

Przewodniczący Rady Gminy

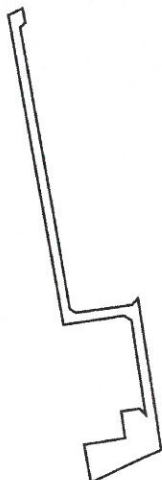


Mariusz Nawrocki

Załącznik do uchwały Nr LXII/488/2023

Rady Gminy Gniezno

z dnia 23 lutego 2023 r.



Granice terenu objętego uchwałą

PRZEWODNICZĄCY
RADY GMINY GNIEZNO
Mariusz Nawrocki
Mariusz Nawrocki

Uzasadnienie

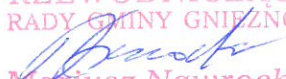
Wskazany do objęcia zmianą planu teren obejmuje swym zasięgiem działkę nr ewid. 116/1 o powierzchni 0,5170 ha, która jest położona w obrębie ewidencyjnym Goślinowo ark. 3, działkę nr ewid. 116/33 o powierzchni 0,1115 ha, która jest położona w obrębie ewidencyjnym Goślinowo ark. 3 oraz działkę nr ewid. 116/34 o powierzchni 0,1286 ha, która jest położona w obrębie ewidencyjnym Goślinowo ark. 3 dla których obowiązuje miejscowy plan zagospodarowania przestrzennego przyjęty uchwałą Rady Gminy Gniezno nr XVI/85/2011 z 12 października 2011 r. (Dziennik Urzędowy Woj. Wielkopolskiego Nr 355, poz. 6257 z 20 grudnia 2011 r.) w sprawie w sprawie miejscowego planu zagospodarowania przestrzennego terenów zabudowy mieszkaniowej we wsi Goślinowo - działka nr 116.

Celem zmiany obowiązującego miejscowego planu zagospodarowania przestrzennego jest wprowadzenie na teren działek o nr ewid. 116/1, 116/33 i 116/34 terenu pod poszerzenie pasa drogowego (droga powiatowa 2213P) w celu wybudowania chodnika.

Sporządzenie planu przyczyni się do zrównoważonego rozwoju Gminy Gniezno. Plan miejscowy zostanie sporządzony zgodnie z wymogami ustawy z dnia 27 marca 2003 r. o planowaniu i zagospodarowaniu przestrzennym.

Przewiduje się zgodność rozwiązań przyjętych w planie z polityką przestrzenną określoną w Studium uwarunkowań i kierunków zagospodarowania przestrzennego Gminy Gniezno.

Granice obszaru objętego opracowaniem planu przedstawione zostały na załączniku graficznym do niniejszej uchwały.

PRZEWODNICZĄCY
RADY GMINY GNIEZNO

Mariusz Nawrocki