


ZAŁĄCZNIK NR 1 DO UCHWAŁY NR .../.../..... RADY GMINY GNIEZNO Z DNIA R.

OZNACZENIA STANOWIACE OBOWIAZUJĄCE USTALENIA PLANU

	GRANICA OBSZARU OBJĘTEGO PLANEM
	LINIE ROZGRANICZAJĄCE TERENY O RÓŻNYM PRZEZNACZENIU LUB RÓŻNYCH ZASADACH ZAGOSPODAROWANIA

 NIEPRZEKRACZALNE LINIE ZABUDOWY

 STREFA OCHRONY KONSERWATORSKIEJ
STANOWISK ARCHEOLOGICZNYCH

MN TERENY ZABUDOWY MIESZKANIOWEJ JEDNORODZINNEJ

7N TERENY ZIELENI NATURALNEJ

RNR TEREN GRUNTÓW ORNYCH ORAZ UPRAW

KDL TEREN DROGI LOKALNEJ

KDD TEREN DROGI DOJAZDOWEJ

KR TERENY KOMUNIKACJI DROGOWEJ WEWNĘTRZNEJ

KP TERENY KOMUNIKACJI PIESZO-ROWEROWEJ

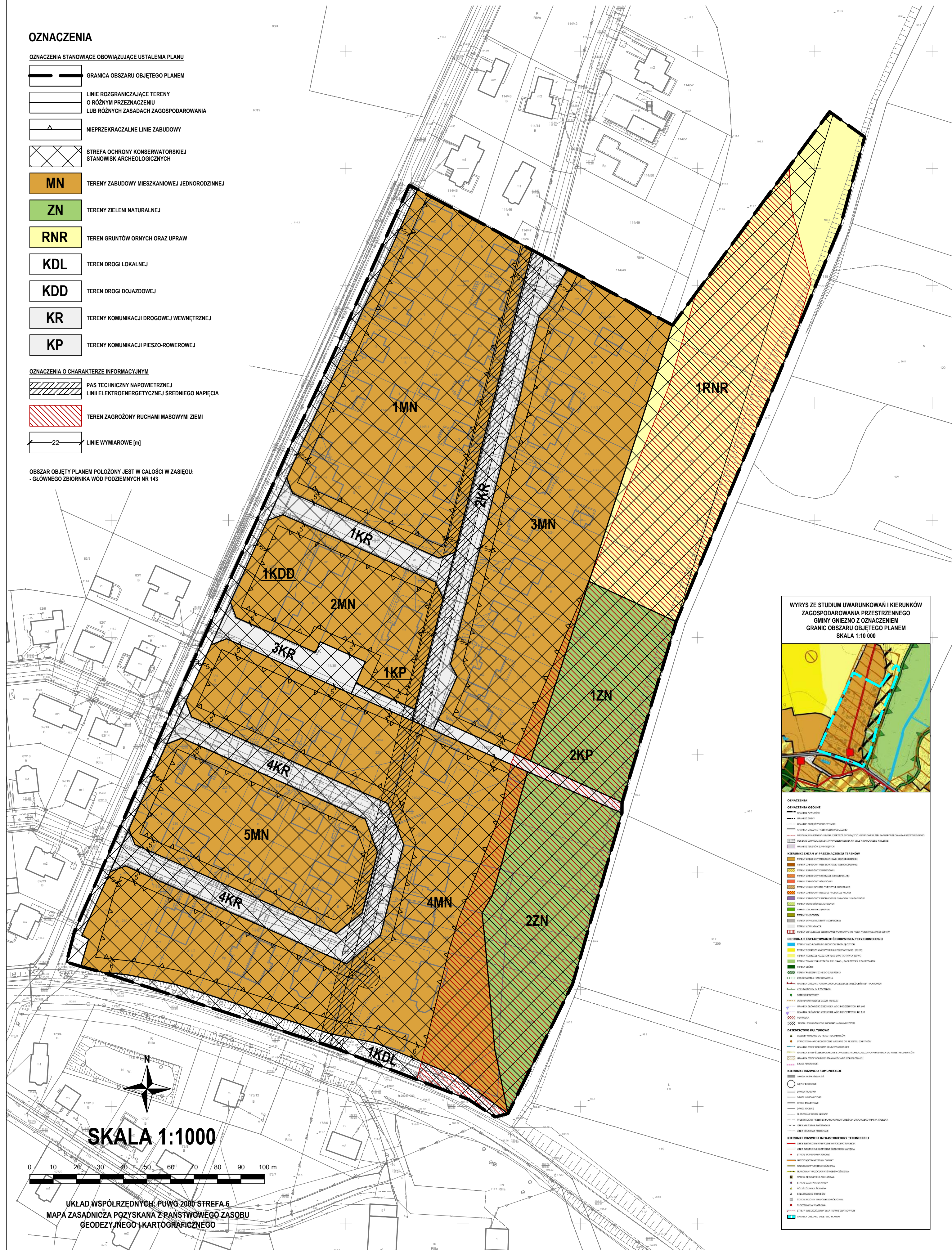
OZNACZENIA O CHARAKTERZE INFORMACYJNYM

PAS TECHNICZNY NAPOWIERZNEJ
LINII ELEKTROENERGETYCZNEJ ŚREDNIEGO NAPIĘCIA

 **TEREN ZAGROŻONY RUCHAMI MASOWYMI ZIEMI**

22 LINIE WYMIAROWE [m]

OBSZAR OBJĘTY PLANEM POŁOŻONY JEST W CAŁOŚCI W ZASIĘGU:
- GŁÓWNEGO ZBIORNIKA WÓD PODZIEMNYCH NR 143






WYRYS ZE STUDIUM UWARUNKOWAŃ I KIERUNKÓW
ZAGOSPODAROWANIA PRZESTRZENNEGO
GMINY GNIEZNO Z OZNACZENIEM
GRANIC OBSZARU OBJĘTEGO PLANEM
SKALA 1:10 000

















OZNACZENIA

OZNACZENIA OGÓLNE

- GRANICE POWIATÓW
- GRANICE GMIN
-  GRANICE OBSZARÓW ROZDOJOWYCH
- GRANICA OBSZARU PRZESTRZENI PUBLICZNEJ
- OBSZARY DLA KOTÓRYCH OPŁATA ZAMIERZA STWORZYZĆ MIKROKOWE PLANY ZAGOSPODAROWANIA I PRZESTRZENNEGO
-  OBSZARY WYKAZUJĄCE ZGARY PRZEDZNACZENIA NA CELE NIEKONKURSYJNE I KOMBINACJE
-  GRANICE TERENÓW ZAPRAWNIĘCZY

KIERUNKI ZMIAN W PRZEZNACZENIU TERENÓW



-  TERENY ZABUDOWY WIECZNOUŻYWKOWYCH ZAGRODOWIENI
-  TERENY ZABUDOWY WIECZNOUŻYWKOWYCH ZAGRODOWIENI
-  TERENY ZABUDOWY ZAGRODOWIENI
-  TERENY ZABUDOWY WOSKROZICE INDYWIDUALNEJ
-  TERENY ZABUDOWY WOSKROZICE
-  TERENY UŁOGU SPORTU, TURYSTYCZNE I REKREACJE
-  TERENY ZABUDOWY OBSŁUGI PRODUKCJI ROLNEJ
-  TERENY ZABUDOWY PRODUKCJI, SKŁADÓW I MAGAZYNÓW
-  TERENY ORODOWI REZALACOWICH
-  TERENY ZIELNI UŁOGOWICH
-  TERENY CHOROZY
-  TERENY ZIELNIOWYCH WOSKROZICE
-  TERENY WOSKROZICE
-  TERENY ZABUDOWY WOSKROZICE WOSKROZICE WOSKROZICE WOSKROZICE

OCHRONA I Kształtowanie Środowiska Przyrodniczego

LEGENDA



- TERENY WÓD POWIEKSZAJĄCYCH SIĘ DOŁUGOCYFOWYCH
- TERENY RÓWNICZE WYSZYCH KLAS KONTRASTYCH (III-IV)
- TERENY RÓWNICZE NIŻSZYCH KLAS KONTRASTYCH (IV-V)
- TERENY TRWAŁYCH KULTUR ZIELONIA, ZAGOSZCZÓW I ZABUDOWAŃ
- TERENY LEŚNE

 TERENY PRZEZNACZONE DO ZAŁĘSNIENIA

 ZAKRĘTNIEMIA I ZAKRĘTOWNIA
 GRANICA OBSZARU NATURA 2000 „POŁEŻENIE GRONIKOWSKIE” - PLH00026
 KORYTARZE DOLIN KIEŹCZYCH
 POMIĘKI PRZYSTOJY
 UKŁADYNIEMOGRANIE ŻŁOZA KOPALNI
 GRANICA GŁÓWNEGO ZBIORNIKA WÓD PODZIEMNYCH: RI.143
 GRANICA GŁÓWNEGO ZBIORNIKA WÓD PODZIEMNYCH: RI.144
 OSŁOWISKA

Tędyż zagrożonego ruchami masowymi ziemi

DZIEDZICTWO KULTUROWE

- OCHRONA WPISANE DO REJESTRU ZARYTKOW
-  STANOWISKA ARCHEOLOGICZNE WPISANE DO REJESTRU ZARYTKOW
- GRANICA STREF OCHRONY KONSERWATORSKICH
-  GRANICA STREF OCHRONY STANOWISK ARCHEOLOGICZNYCH WPISANYCH DO REJESTRU ZARYTKOW
- GRANICA STREF OCHRONY STANOWISK ARCHEOLOGICZNYCH

■■■■ SZLAK PASTORSKI

KIERUNKI ROZWOJU KOMUNIKACJI

- ===== DROGA EKSPERYMENTALNA
- WIELKI DROGOWY
- ===== DROGA KLASOWA
- ===== DROGI WIELOWOZOWE
- ===== DROGI POWIETRZNE
- ===== DROGI ODRZUTNE
- ===== PLANOWANIE DROGI (KONTROLA)

— — — ORIENTACYJNY PRZEBIEG PLANOWANEGO OBIEŚCIA DROGOWEGO MIASTA GROZDZA

KIERUNKI ROZWOJU INFRASTRUKTURY TECHNICZNEJ

- LINIE KOLEJOWE PAŃSTWOWE
- LINIE KOLEJOWE PRZECIĘTNE
- LINIE SUBTANCYJOWE I TRANSPORTU WODNISTEGO
- STANIE TRANSFORMACYJNE
- GŁÓWNE PRZETWORNIKI "SIŁOWNIE"
- GŁÓWNE PRZETWORNIKI GŁOŚNIENIA
- PLANOWANE GŁÓWNE PRZETWORNIKI CIŚNIENIA
- STANIE WYŁĄCZNIKI PRĄDOWOŚCI
- STANIE UCZESTNIA WODY
- OCZYSZCZALNIE ŚCIEKÓW
- ŚMIECZOWNIA GOSPODARSTWA
- STANIE WODNYCH REZERWUJÓW (KONTYNOWE)
- KONTYNOWA WODOCIECZNA
- STANIE WYŁĄCZNIKI ALTERNATYWNE KONTYNOWE
- GRANICA OBSZARU OBYWOTWA PLANOWE