

Projekt

z dnia 23 kwietnia 2020 r. Zatwierdzony przez

.....

**UCHWAŁA NR XXIV/ /2020
RADY GMINY GNIEZNO**

z dnia 30 kwietnia 2020 r.


w sprawie przyjęcia Sołeckiej Strategii Rozwoju Wsi Mnichowo w Gminie Gniezno

Na podstawie art. 18 ust. 2 pkt 6 ustawy z dnia 8 marca 1990 r. o samorządzie gminnym (Dz.U z 2020 r., poz.713), uchwała się co następuje:

- § 1. Przyjmuje Sołecką Strategię Rozwoju wsi: Michowo, która stanowi załącznik do niniejszej uchwały.
- § 2. Wykonanie uchwały powierza się Wójtowi Gminy Gniezno.
- § 3. Uchwała wchodzi w życie z dniem podjęcia.

Przewodniczący Rady Gminy

Mariusz Nawrocki



SOŁECKA STRATEGIA ROZWOJU WSI MNICHOWO

w gminie **Gniezno**

na lata **2019-2024**

Dokument sporządzony przez przedstawicieli

1. Iwona Pajkert
2. Donat Pajkert
3. Jan Dębiec
4. Anna Grajkowska
5. Marek Paluszak

z udziałem moderatorów:

1. Magdalena Gdaniec
2. Jarosław Maciejewski

Listopad/grudzień 2019

SPIS TREŚCI

OPIS SOLECTWA.....	3
DOKUMENTACJA FOTOGRAFICZNA	4
KARTA DIAGNOZY ZAAWANSOWANIA ODNOWY WSI	6
ANALIZA ZOSOBÓW	10
ANALIZA SWOT	16
WIZJA WSI (HASŁOWA I OPISOWA):	20
PROGRAM DŁUGOTERMINOWY ODNOWY WSI NA OKRES PIĘCIU LAT	21
PROGRAM KRÓTKOTERMINOWY ODNOWY WSI NA OKRES DWÓCH LAT.....	25

OPIS SOŁECTWA

Michowo to wieś, która rozwija się i zmienia bardzo dynamicznie, zarówno pod względem demograficznym (systematycznie wzrastająca liczba mieszkańców), jak i pod względem powstającej infrastruktury służącej ogółowi mieszkańców (nowa świetlica wiejska, place zabaw dla dzieci, kompleks sportowo- rekreacyjny, itd.). Mníchowo to jednak cały czas wieś, której potencjał jest wykorzystany tylko w niewielkim procencie, co daje mieszkańcom Mníchowa możliwość wykreowania nowych miejsc i zrealizowania wielu nowatorskich pomysłów służących wszystkim mieszkańcom i odwiedzającym nas gościom. Biorąc pod uwagę walory krajobrazowe naszej wsi, niezagospodarowane miejsca oraz potrzeby i potencjał mieszkańców, chcemy roztoczyć przed mieszkańcami marzenia i plany odnośnie naszego Mníchowa, wsi w której mieszkamy, działamy i wypoczywamy.

Co zatem przed nami?

Uporządkowanie i zagospodarowanie miejsc w centrum wsi.

- A zatem uporządkujemy teren przy jeziorze, który będzie miejscem do zabawy i wypoczynku w plenerze. Oczami wyobraźni widzimy już jezioro z oczyszczonym brzegiem i niewielkim pomostem z ścieżką spacerową wokół jeziora. Nie zabraknie dużej altany i miejsca na rozpalenie ogniska. Zyskamy w ten sposób miejsce do wypoczynku na świeżym powietrzu i urządzimy teren wokół jeziora. Kolejnym miejsce, które zagospodarujemy to skwer tuż przy jeziorze, którego zrewitalizowanie (utwardzenie kostką brukową i zamontowanie gazonów na kwiaty i zieleń) poprawi w znacznym stopniu estetykę centrum wsi i służyć będzie mieszkańcom.
- Przy kompleksie świetlicowo- boiskowym widzimy treny dedykowane młodzieży, tj, skatepark i urządzenia zabawowe dla młodzieży i starszych dzieci.
- Marzeniem naszym jest, aby przy wyżej wymienionym kompleksie powstał także mini amfiteatr pozwalający na zorganizowanie występów artystycznych i koncertów w plenerze.
- Chcemy też upamiętnić miejsce spoczynku dawnych mieszkańców Mníchowa i uporządkować teren dawnego cmentarza ewangelickiego.
- Przed wszystkim pragniemy w aby zaproponowane przez nas działania skupiały, aktywizowały i jednoczyły mieszkańców Mníchowa przy wspólnej pracy, w drodze do wspólnego celu, a nowopowstałe miejsca i zorganizowane przy realizacji projektów wydarzenia, aby służyły i sprawiały radość wszystkim mieszkańcom wsi.

MNICHOWO – Tu mieszkamy, tu działamy, tu wypoczywamy – wszystkie te marzenia i plany możemy wcielić w życie, mamy zaplecze i potencjał!

DOKUMENTACJA FOTOGRAFICZNA

Sołectwo Mnichowo



Widok Sali wiejskiej i pól uprawnych otaczających wieś



Kompleks ORLIK 2012 i tereny do zagospodarowania



Sala wiejska i remiza strażacka



Pola uprawne i budujące się osiedle domków jednorodzinnych

KARTA DIAGNOZY ZAAWANSOWANIA ODNOWY WSI

wraz ze sprawozdaniem z wizji w terenie

Gmina: Gniezno Sołectwo: Mnichowo

Liczba mieszkańców: 824 osoby

Faza odnowy	Zakres działań	*	Rozwój organizacyjny	*	Sterowanie rozwojem	*
A Inicjalna	brak działań		istnieje tylko rada sołecka		brak planowania działań w wymiarze całej wsi	
	działania fragment. lub dotyczące wąskiej grupy		rozproszone działanie organizacji			
	działania spontaniczne		zawiązana grupa odnowy wsi		opracowanie planu i programu odnowy dla całej wsi	
	porządkowanie wsi					
	projekty startowe (z programu krótkoterminowego)		podejmuje się kroki na rzecz skoordynowania działań organizacji we wsi	X	planowanie w krótkim horyzoncie czasowym	
	przekonywanie mieszkańców do idei odnowy wsi i integrowanie wokół pierwszych przedsięwzięć					
B Początkowa	różnorodne projekty (z programu długoterminowego) nastawione na usunięcie podstawowych barier i zaspokojenie głównych potrzeb	X	liczna grupa odnowy wsi (skupia przedstawicieli organizacji i instytucji)		systematyczne planowanie działań, (np. roczne plany rzeczowo-finansowe, kalendarze imprez)	
			zawiązane stowarzyszenie na rzecz rozwoju (odnowy) wsi		wykorzystywanie gminnych instrumentów wsparcia	X

	pobudzenie mieszkańców do odnowy własnych posesji		skoordynowane działanie organizacji obecnych we wsi		proste instrumenty komunikacji wewnętrznej	
C Zaawansowana	projekty jakościowo zmieniające kluczowe obszary życia oraz kształtujące strukturę wsi		„koalicja” organizacji i instytucji na rzecz odnowy wsi		projektowanie działań (projekty)	
					pozyskiwanie środków zewnętrznych	
	projekty wyróżniające wieś, kształtuje się centrum wiejskie		liczne stowarzyszenie odnowy wsi		systematyczne planowanie rozwoju (aktualizowanie planu i programu odnowy wsi)	
	powszechne zaangażowanie mieszkańców w projekty publiczne		animacja aktywności poszczególnych grup mieszkańców		rozwinięta komunikacja wewnętrzna	
	powszechna odnowa prywatnych posesji			promocja wsi		
D Całościowa	lokalnie oraz regionalnie powiązane ze sobą projekty wywołujące efekt synergiczny (nacisk na tworzenie miejsc pracy)		stowarzyszenie odnowy wsi instytucją rozwoju lokalnego (Centrum Aktywności Lokalnej)		kompleksowe i szczegółowe planowanie przestrzenne	
	ukształtowane „centrum wiejskie”		rozwój wsi oparty na aktywności kluczowych grup mieszkańców (rolników, przedsiębiorców, młodzieży, kobiet) i stowarzyszeń		powszechny udział grup mieszkańców w strategicznym planowaniu rozwoju	
	świadome kształtowanie czynników rozwoju (np. wykorzystania odnawialnych energii)			rozwinięta promocja oraz komunikacja z otoczeniem		

	projekty kreujące „wieś tematyczną”				instrumenty wsparcia działań prywatnych	
	dostosowanie projektów prywatnych do programu odnowy wsi					

Wstaw X gdy spełnia warunek

Wizję lokalną przeprowadzono w sołectwie Mnichowo w dniu 09.11.2019r.

Uczestnicy: Iwona Pajkert, Anna Pacholczyk, Paweł Jesiołowski, Sławomir Kujawa.

Mnichowo - sołectwo w województwie wielkopolskim, w powiecie gnieźnieńskim, w gminie Gniezno, położone przy dwóch zbiornikach wodnych. Miejscowość jest zwodociągowana oraz zgazyfikowana. Brak jest sieci kanalizacji sanitarnej. Przez miejscowość przebiega światłowód. Zabudowę we wsi stanowią domki jednorodzinne i zabudowania gospodarskie. Zabudowa rozciągnięta wzdłuż ciągów komunikacyjnych, zwarta. Liczne zabytki oraz cenne przyrodniczo drzewostany potwierdzają bogate dziedzictwo historyczne miejscowości wzmiankowane od 1330 roku. Wyróżniająca zabudowa zabytkowa to budynek po byłej szkole, przydrożna kapliczka stanowiąca miejsce kultu religijnego. Sołectwo liczy niewiele ponad 800 mieszkańców. Posiada nowoczesną świetlicę wiejską wybudowaną w 2017 roku, w pełni wyposażoną w podstawowy sprzęt oraz część kuchenną. Część budynku zaadaptowana na potrzeby działalności OSP działającej od 1905 roku. W bezpośrednim sąsiedztwie świetlicy wiejskiej znajduje się znacznych rozmiarów teren rekreacyjny. Został on zagospodarowany na miejsce rekreacji – plac zabaw oraz kompleks boisk ORLIK. Całość uzupełniona o elementy infrastruktury rekreacyjnej – całość stanowi miejsce gdzie odbywają się liczne uroczystości sołeckie. Na terenie miejscowości działa niesformalizowana Grupa Odnowy Wsi. To sołectwo gdzie licznie działają różnego rodzaju organizacje pozarządowe: m.in. Koło Gospodyń Wiejskich poprzez ARiMR, Klub Seniora, Stowarzyszenie Duże Rodziny i Militarni Gniezno, a także jednostka Ochotniczej Straży Pożarnej. Sołectwo na działalność prospołeczną wykorzystuje Fundusz Sołeczki oraz korzysta ze wsparcia finansowego gminy i innych organizacji. Z przeprowadzonej wizji w terenie sporządzono dokumentację fotograficzną (płyta CD).

Data: 09 listopad 2019 r.

Sporządził: Jarosław Maciejewski, Magdalena Gdaniec

ANALIZA ZOSOBÓW

ANALIZA ZASOBÓW – część I					
RODZAJ ZASOBU*		Opis (nazwanie) zasobu jakim wieś dysponuje	Znaczenie zasobu (odpowiednio wstaw X)		
			MAŁE	DUŻE	WYRÓŻNIAJĄCE
PRZYRODNICZY	walory krajobrazu, rzeźby terenu	Teren nizinny, pagórkowaty. Wieś położona wśród lasów, łąk i pól na pojezierzu gnieźnieńskim, oddalona 5 km od Gniezna.		X	
	stan środowiska	Dobry ,bez zanieczyszczeń przemysłowych		X	
	walory klimatu	Klimat typowo nizinny w ostatnich latach z małą ilością opadów	X		
	walory szaty roślinnej	Szata roślinną typowa dla obszarów nizinnych.		X	
	cenne przyrodniczo obszary lub obiekty	Siedlisko żurawia		X	
	świat zwierzęcy (ostoje, siedliska)	Zwierzyna typowa dla terenów leśnych otaczających miejscowość: jelenie, dziki, sarny, zwierzyna drobna, bobry Ptacwo:siedlisko żurawia, gniazda bociana,bażanty		X	
	wody powierzchniowe (cieki, rzeki, stawy)	W centrum wsi dwa jeziora. Początek rzeki Wrześnicy		X	
	wody podziemne	Nie zidentyfikowano			
	Gleby	III, IV i V klasy	X		
	Kopaliny	Nie zidentyfikowano			
	walory geotechniczne	Nie zidentyfikowano			
KULTUROWY	walory architektury	Lokowanie wsi na prawie niemieckim w 1330r. <ul style="list-style-type: none"> Figura Matki Boskiej ufundowana przez mieszkańców po odzyskaniu niepodległości w 1918.Wybudowana na przełomie 1919/1920 wg projektu Lucjana Michałowskiego.Zniszczona w czasie II wś,odbudowana i poświęcona w 1946 r. XIX wieczny Zajazd z wymianą koni/obecnie budynek mieszkalny/ Budynek dworski z 1842 -obecnie mieści się tu przedszkole i szkoła podstawowa pozostałość cmentarza ewangelickiego 			

walory przestrzeni wiejskiej publicznej	-Obiekt sportowy „Orlik” wraz z zapleczem socjal. -Nowoczesna remiza OSP /2015/ -Nowoczesna świetlica wiejska o pow.180 m2 z bogato wyposażonym zapleczem kuchennym /2016/ -Dwa place zabaw dla młodszych dzieci/swietlica, szkoła/			x
walory przestrzeni wiejskiej prywatnej	Wieś zadbana,nowoczesna z licznymi nowo powstającymi osiedlami domków jednorodzinnych.		x	
zabytki i pamiątki historyczne	-dworek z 1842 - pozostałość cmentarza ewangelickiego - przydrożna figura Matki Boskiej z 1919/1920 - XIX w budynek zajazdu z wymianą koni		x	
osobliwości kulturowe				
miejsca, osoby i przedmioty kultu	brak	x		
święta, odpusty, pielgrzymki	Dożynki wiejskie Spotkania wiernych przy figurze \min.majowe, rozaniec itp/ Trasa pielgrzymek		x	
tradycje, obrzędy, gwara	Nie zidentyfikowano			
legends, podania i fakty historyczne	-Legenda o Mniehu	x		
przekazy literackie	brak	x		
ważne postacie i przekazy historyczne	7 Powstańców Powstania Wielkopolskiego 1918/1919			
specyficzne nazwy	brak	x		
specyficzne potrawy	brak	x		
dawne zawody	brak	x		
zespoły artystyczne, twórcy	Członkowie zespołu „Zagrali i poszli” Członkowie zespołu folklorystycznego “Gnieźnianie” i „Wiwaty”	x		

ANALIZA ZASOBÓW – część II					
RODZAJ ZASOBU		Opis (nazwanie) zasobu jakim wieś dysponuje	Znaczenie zasobu (odpowiednio wstaw X)		
			MAŁE	DUŻE	WYRÓŻNIAJĄCE
OBIEKTY I TERENY	działki pod zabudowę mieszkaniową	W centrum wsi zabudowa typowo wiejska. Intensywny szczególnie od 2005 r. rozwój indywidualnego budownictwa mieszkaniowego		X	
	działki pod domy letniskowe	Nie zidentyfikowano			
	działki pod zakłady usługowe i przemysł	Nie zidentyfikowano			
	pustostany mieszkaniowe	Nie zidentyfikowano			
	pustostany poprzemysłowe	Nie zidentyfikowano			
	tradycyjne nieużytkowane obiekty gospodarskie (stodoły, spichlerze, kuźnie, młyny, itp.)	Nie zidentyfikowano			
INFRASTRUKTURA SPOŁECZNA	placze publicznych spotkań, festynów	Utwardzony , zagospodarowany teren przy świetlicy wiejskiej. Dwa placze zabaw dla młodszych dzieci/świetlica,szkoła/ Obiekt „Orlik” Istniejąca od 1905 OSP			X
	sale spotkań, świetlice, kluby	Nowoczesna świetlica wiejska o pow.180 m2 z bogato wyposażonym zapleczem kuchennym /2016/. Jezioro w centrum wsi			X
	miejsca uprawiania sportu	Boisko sportowe „Orlik”			X
	miejsca rekreacji	Dwa stawy w centrum wsi		X	
	ścieżki rowerowe, szlaki turystyczne	W trakcie budowy ścieżka rowerowa w kierunku Gniezna	X		
	Szkoły	SP kl.1-3 Uczniowie klas wyższych dowożeni są transportem zorganizowanym do SP w Szytnikach Duchownych i Zdziechowie	X		
	Przedszkola	Dla grupy 30 dzieci	X		
	Biblioteki	Nie zidentyfikowano	X		
	placówki opieki społecznej	Nie zidentyfikowano	X		
	placówki służby zdrowia	Nie zidentyfikowano	X		

INFRASTRUKTURA TECHNICZNA	wodociąg, kanalizacja	Kanalizacja brak/szamba/ Wieś posiada wodociąg .W miarę koinieczności /nowo powstające działki/ podłączane są one w miarę konieczności do sieci wodociągowej Wieś w 100 % zgazyfikowana		x	
	drogi (nawierzchnia, oznakowanie oświetlenie)	Większość dróg to drogi gruntowe,utwardzone Wieś całkowicie zekelektryfikowana. Na chwilę obecną wszystkie osiedla mają zewnętrzne oświetlenie osiedlowe.		x	
	chodniki, parkingi, przystanki	Przystanek autobusowy / 3 w związku z rozległością wsi/ Brak chodników osiedlowych.Jedyny chodnik to chodnik przy drodze powiatowej Gniezno-Czarniejewo		x	
	sieć telefoniczna i dostępność Internetu	Internet radiowy i światłowód			x
	telefonnia komórkowa	Tak-b.dobry zasięg			x
	inne				

ANALIZA ZASOBÓW – część III					
RODZAJ ZASOBU		Opis (nazwanie) zasobu jakim wieś dysponuje	Znaczenie zasobu (odpowiednio wstaw X)		
			MAŁE	DUŻE	WYRÓZNIĄCIE
GOSPODARKA, ROLNICTWO	miejsca pracy (gdzie, ile?)	Fabryka Mebli „Spin” ok.70 pracowników Art-Tor - ok 50 pracowników Gospodarstwa rolne- ogółem ok. 50 Market PSS „Społem” ok. 6 Hurtownia sztucznych kwiatów J.Dębiec ok 5 Punkty usługowe: Fryzjer, kosmetyczka, dentysta, weterynarz, warsztaty samochodowe, stolarnia		X	
	znane firmy produkcyjne i zakłady usługowe i ich produkty	Fabryka mebli”Spin”		x	
	Gastronomia	brak			
	miejsca noclegowe	brak			
	gospodarstwa rolne	Tak. Ok 10 z tradycyjną hodowlą i uprawą	x		
	uprawy hodowle	Tak/buraki,ziemniaki,kukurydza,tytoń/		x	
	możliwe do wykorzystania odpady produkcyjne	brak			
	zasoby odnawialnych energii	brak			
ŚRODKI FINANSOWE I POZYSKIWANIE FUNDUSZY	środki udostępniane przez gminę	Fundusz Sołecki	x		
	środki wypracowywane	OSP- /OPP-1%/ Fundusze pozyskiwane przez poszczególne stowarzyszenia, sponsorzy	x		
MIESZKAŃCY (KAPITAŁ SPOŁECZNY I	autorytety i znane postacie we wsi	brak			
	krajanie znani w regionie, w kraju i zagranicą	brak			
	osoby o specyficznej lub ważnej dla wiedzy	Wojciech Jędraszewski- autor „Zarysu dziejów Mnichowa”		x	

	i umiejętnościach, m.in. studenci	Klaudia Piórek- mistrzyni świata w karate tradycyjnym			
	przedsiębiorcy, sponsorzy	AR-TOR Z. Filipiak -Mnichowo Fabryka Mebli „Spin” Hurtownia sztucznych kwiatów Jan Dębiec		x	
	osoby z dostępem do Internetu i umiejętnościach informatycznych	Wszyscy mieszkańcy wsi mają możliwość korzystania z internetu		x	
	pracownicy nauki	Nie zidentyfikowano			
	związki i stowarzyszenia	KGW w Mnichowie, Stowarzyszenie „Militarni” Senior 60+ „Sami swoi” Stowarzyszenie „Dużych rodzin” OSP		x	
	kontakty zewnętrzne (np. Z mediami)	TV Gniezno, lokalne media „Przemiany”		x	
	współpraca zagraniczna i krajowa	Współpraca w zakresie działań lokalnych z ościennymi sołectwami Gmin: Gniezno, Czarniejewo, Niechanowo		x	
INFORMACJE DOSTĘPNE O WSI	publikatory, lokalna prasa	brak			
	książki, przewodniki	Zarys dziejów Mnichowa - W.Jędraszewski	x		
	strony www	Stony na FB /KGW,OSP,Mnichowo/ Strona www mnichowo.pl		x	

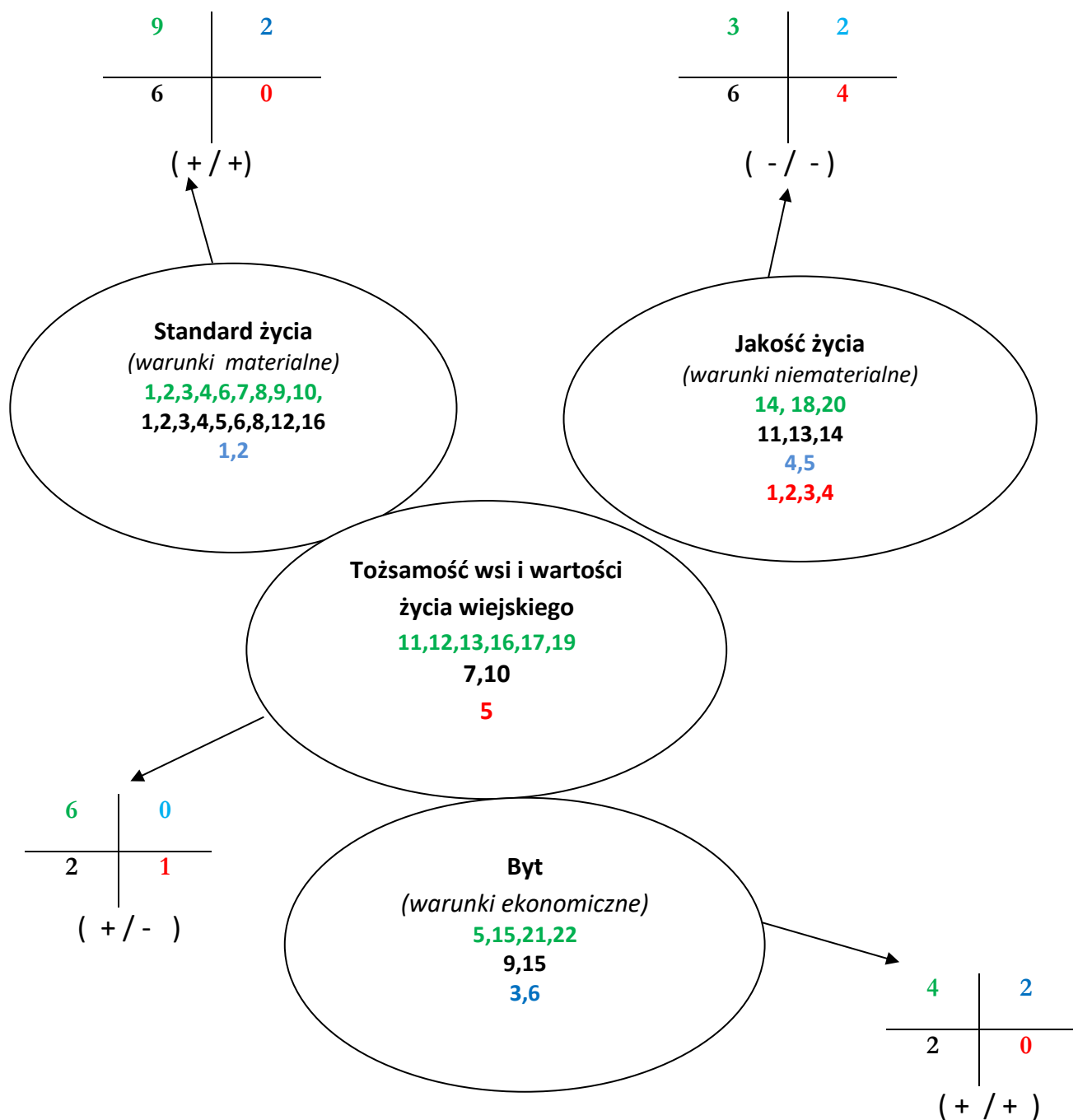
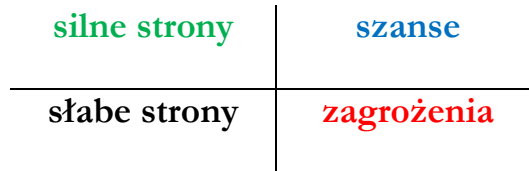
Zasoby – wszelkie elementy materialne i niematerialne wsi i związanego z nią obszaru, które mogą być wykorzystane obecnie bądź w przyszłości w realizacji publicznych bądź prywatnych przedsięwzięć odnowy wsi. Zwrócić uwagę na elementy specyficzne i rzadkie (wyróżniające wieś). *Opracowanie: Ryszard Wilczyński*

ANALIZA SWOT

SILNE STRONY (atuty wewnętrzne)	SŁABE STRONY (słabości wewnętrzne)
<ol style="list-style-type: none"> 1. Dynamicznie wzrastająca liczba nowych mieszkańców , szczególnie ludzi młodych S 2. Nowoczesna świetlica z bogato wyposażoną kuchnią S 3. „Orlik” S 4. Remiza OSP działalność od 1905/ T 5. Duże f-my „Spin” „ Art-tor” B 6. Wielobranżowy sklep f-my „Społem” S 7. Media/gaz,wodociąg,światłowód/ S 8. Przedszkole S 9. SP kl.1-3 S 10. Dwa place zabaw dla młodszych dzieci S 11. Siedlisko żurawia, gniazda bocianów. T 12. Urozmaicony teren otoczony lasami T 13. Silne więzy pokoleniowe ,dobre relacje międzysąsiedzkie T 14. Szkołka piłkarska ISIN J 15. Fundusz sołecki S 16. Kultywowanie tradycji :dożynki, „święto strażaka T 17. Książka W.Jędraszewskiego „Zarys dziejów Mnichowa” T 18. Współpraca z ościennymi sołectwami nie tylko w gminie Gniezno J 19. Zabytki: przydrożna figura,budynek dworski ,zajazd z wymianą koni,pozostałość cmentarza ewangelickiegoT 20. Mieszkańcy aktywnie działają w lokalnych kołach i stowarzyszeniach, będąc jednocześnie organizatorami wspólnego spędzania czasu zarówno dla dzieci jak starszych mieszkańców wsi J 21. Bliskość /5 km/ do Gniezna B 22. Strony internetowe i www B 	<ol style="list-style-type: none"> 1. Brak kanalizacji S 2. Brak placówki służby zdrowia S 3. Zły i bardzo zły stan dróg J 4. Słabe połączenie autobusowe z Gniezmem J 5. Brak siłowni zewnętrznej J 6. Niezagospodarowany/nie estetyczny/ teren w centrum wsi S 7. Niezagospodarowane stawy w centrum wsi T 8. Brak utwardzonych dróg osiedlowych S 9. Brak identyfikacji i promocji wsi B 10. Wieś położona na bardzo rozległym terenie T 11. Brak nowoczesnego lidera wsi /sołtysa/J 12. Brak monitoringu wsi/orlik,świetlica,place zabaw/S 13. Brak propozycji spędzania wolnego czasu dla dzieci starszych i młodzieży J 14. Widoczny podział na „starych” i „nowych” mieszkańców J 15. Brak środków finansowych na działania polepszające ofertę kulturalno-oświatową B 16. Brak miejsca do spotkań mieszkańców na świeżym powietrzu S

<p style="text-align: center;">SZANSE (okazje zewnętrzne płynące z otoczenia)</p>	<p style="text-align: center;">ZAGROŻENIA (zagrożenia płynące z otoczenia)</p>
<ol style="list-style-type: none"> 1. Możliwość pozyskiwania środków zewnętrznych na realizację zadań sołectkich S 2. Współpraca z sąsiadującymi sołectwami S 3. Bliskość m.Gniezna B 4. Aktywnie działające na rzecz wsi stowarzyszenia, organizacje J 5. Przychylność i pomoc ze strony Urzędu Gminy J 6. Wzrost potencjału poprzez napływ nowych mieszkańców B 	<ol style="list-style-type: none"> 1. Mała świadomość społeczeństwa w zakresie segregacji śmieci i ochrony środowiska J 2. Przejścia dla pieszych w centrum wsi nieoświetlone J 3. Niewyodrębniony bezpieczny pas komunikacyjny dla pieszych przy drodze powiatowej Gniezno-Czarniejewo J 4. Brak monitoringu wsi /poczucie braku bezpieczeństwa dzieci i młodzieży na obiektach/ J 5. Małe zainteresowanie młodzieży życiem wsi T

Analiza potencjału rozwojowego wsi



OPIS obszarów oddziaływania na sołectwo

Standard życia – 9/6 – Wewnętrzny obszar charakteryzuje się bardzo wysokim potencjałem lokalnego środowiska, który posiada jednak wiele zidentyfikowanych barier; Otoczenie zewnętrzne – **2/0** – wskazuje na korzystne oddziaływanie; W przygotowywanej SSR należy zwrócić uwagę na te bariery, które wynikają ze słabych stron i przygotować działania i projekty eliminujące ich wpływ, a przynajmniej ograniczyć ich oddziaływanie.

Jakość życia – wew. 3/6; zew. 2/4 – Obszar o bardzo niekorzystnym oddziaływaniu na środowisko lokalne sołectwa, również otoczenie zewnętrzne ma przewagę cech ujemnych; W opracowywanej SSR należy przyjąć zasady naprawcze dla obszaru Jakości życia, kładąc szczególny nacisk na te elementy dla których zidentyfikowano słabe strony, jednocześnie wykorzystując potencjał środowiska lokalnego i zaplecza społecznego sołectwa.

Byt -wew. 6/2; zew. 0/1 – Obszar o zdecydowanej przewadze pozytywnych cech, przy jednoczesnym negatywnym otoczeniu zewnętrznym; W przygotowanej SSR należy wykorzystać zidentyfikowane atuty i posiadany potencjał obszaru wewnętrznego dla tworzenia dźwigni rozwoju sołectwa.

Tożsamość wsi i wartości życia wiejskiego – wew. 4/2; zew. 2/0 – Obszar wewnętrzny korzystny, otoczenie zewnętrzne sprzyjające, należy wykorzystać do budowania dźwigni rozwoju sołectwa, obszar ten jest silnie wpisany w środowisko lokalne i pozwala na tworzenie nowych rozwiązań z zachowaniem tradycji tożsamościowych.

WIZJA WSI (hasłowa i opisowa):

HASŁOWA: MNICHOWO – Tu mieszkamy, tu działamy, również tu wypoczywamy!

OPISOWA:

Michowo to wieś z nowoczesną infrastrukturą prospołeczną z której chętnie korzystają zarówno rodziimi jak i coraz liczniejsi napływowi mieszkańcy. Do aktywnego wypoczynku na łonie natury zachęca uporządkowany i zagospodarowany na cele rekreacyjne teren przy jeziorze. Wieczorami mieszkańcy skupiają się przy wspólnych ogniskach, spędzając miło wolny czas korzystając pod wiatrą. Młodzież chętnie spędza czas przy kompleksie świetlicowo- boiskowym korzystając ze skateparku, streetworkoutu i urządzeń zabawowych. Różnorodne uroczystości integrujące mieszkańców i występy artystyczne odbywają się w amfiteatrze. Aktywne organizacje społeczne Mnichowa, to osoby z pasją, aktywnie działający na rzecz lokalnej społeczności – organizując i aktywizując mieszkańców Mnichowa.

PROGRAM DŁUGOTERMINOWY ODNOWY WSI na okres pięciu lat

Wizja wsi (hasłowa): MNICHOWO – Tu mieszkamy, tu działamy, również tu wypoczywamy

I. Plan rozwoju			II. Program rozwoju
1. CELE - Co trzeba osiągnąć by urzeczywistnić wizję naszej wsi?	2. Co nam pomoże osiągnąć cele? (zasoby, silne strony, szanse)	3. Co nam może przeszkodzić? (słabe strony, zagrożenia)	Projekty, przedsięwzięcia jakie wykonamy?
	ZASOBY, ATUTY których użyjemy - silne strony i szanse jakie wykorzystamy	BARIERY Słabe strony jakie wyeliminujemy Zagrożenia jakich unikniemy	Jakie zadania i działania chcemy wykonać w ciągu 5-ciu lat
A. TOŻSAMOŚĆ WSI I WARTOŚCI ŻYCIA WIEJSKIEGO			
1. Upowszechnienie historii o Mnichowie i jego dawnych mieszkańcach	Cmentarz ewangelicki – miejsce pochówku dawnych mieszkańców wsi Mnichowo	Niechęć mieszkańców do wspólnego zaangażowania się w realizację zadań, wspólną pracę, wspólne działanie	1.1. Uprządkowanie terenu cmentarza 1.2. Umieszczenie tablic informacyjnych w miejscach posiadających wartość historyczną 1.3. Konserwacja figurki i dbanie o teren zielony przy figurze
2. Kulturowanie tradycji	Zabytkowa Figura Matki Bożej w centrum wsi Strona internetowa www.mnichowo.pl		2.1. Podtrzymywanie tradycji chrześcijańskiej związanej z nabożeństwami majowymi przy figurze/przydrożnym krzyżu 2.2. Udział w dożynkach wiejskich – przygotowywanie wieńca dożynkowego 2.3. Przekazywanie najmłodszym mieszkańcom wiedzy o tradycji wsi polskiej podczas wspólnych spotkań

<p>3. Budowanie tożsamości wokół swojej „Małej Ojczyzny”</p>			<p>3.1.. Zebranie najważniejszych informacji dotyczących powstania, historii i rozwoju wsi Mnichowo. Materiały w formie pisemnej, ale głównie materiał fotograficzny. 3.2. Wydanie publikacji „Dzieje Mnichowa ukazane w obiektywie fotograficznym” obejmujące dokumentację od najwcześniej dostępnych fotografii po czasy współczesne. 3.3. Stworzenie profilu internetowego z zakładką „Album Mnichowa”, w której zamieszczone zostaną niniejsze materiały 3.4. Zorganizowanie cyklu spotkań – Mnichowo oczami najstarszych mieszkańców</p>
<p>B. STANDARD ŻYCIA WIEJSKIEGO</p>			
<p>1. Poprawa oferty rekreacyjnej</p> <p>2. Poprawa estetyki centrum wsi</p>	<p>Jezioro w centrum wsi – teren atrakcyjny, dotychczas niewykorzystany, mogący służyć jako miejsce wypoczynku, rekreacji i wspólnej zabawy</p> <p>Niezagospodarowany plac w centrum wsi, którego zagospodarowanie poprawi estetykę i użyteczność tego miejsca</p>	<p>Niewystarczające fundusze, niechęć mieszkańców do wspólnego zaangażowania się w realizację zadań</p>	<p>1.1. Uporządkowanie terenu wokół jeziora 1.2. Wykonanie i oznakowanie trasy pieszej wokół jeziora 1.3. Wybudowanie skateparku 1.4. Zagospodarowanie terenu i montaż urządzeń placu zabaw 1.5. Zamontowanie urządzeń streetwourkt 1.6. Montaż ławeczek na terenach atrakcyjnych turystycznie</p> <p>2.1 Uporządkowanie i utwardzenie terenu pod skwer 2.2 Zakup gazonów na kwiaty i zieleń 2.3 Wspólne sadzenie roślin wieloletnich i umiejscowienie donic na terenie miejscowości</p>

<p>3. Budowa infrastruktury kulturalnej</p>	<p>Wolna przestrzeń przy kompleksie świetlicowo – sportowym</p> <p>Niezagospodarowana w pełni przestrzeń przy kompleksie świetlicowo – sportowym</p>		<p>3.1. Budowa Mini amfiteatru – sceny plenerowej</p>
<p>C. JAKOŚĆ ŻYCIA WIEJSKIEGO</p>			
<p>1. Aktywizacja i integracja mieszkańców</p> <p>2. Zwiększenie dostępności do oferty kulturalnej</p>	<p>Posiadanie atrakcyjnych dotychczas niezagospodarowanych terenów, posiadanie istniejącego już zaplecza w postaci nowej, przestrzennej świetlicy wiejskiej, dwóch placów zabaw dla najmłodszych dzieci i kompleksu sportowego „Orlik”</p>	<p>Niewystarczające fundusze, niechęć mieszkańców do wspólnego zaangażowania się w realizację zadań</p>	<p>1.1. Stworzenie oferty cyklicznie odbywających się zajęć na kompleksie sportowym</p> <p>1.2. Impreza – Dzień sąsiedzki – wspólne grillowanie i muzykowanie</p> <p>1.3. Uczę się i rozwijam swoje zainteresowania w świetlicy wiejskiej: warsztaty z gotowania, warsztaty z rękodzieła, zdrowo żyje zdrowo jem – cykl spotkań edukacyjnych i inne..</p> <p>2.1 Organizacja koncertów muzyki rozrywkowej i poważnej</p> <p>2.2. Utworzenie koła melomana – wspólne projekcje znanych operetek i musicali</p> <p>2.3. Wieczorki z prozą i poezją – spotkania mieszkańców</p>

3. Poprawa estetyki i zwiększenie atrakcyjności wsi			<p>3.1. Uporządkowanie terenu przy kompleksie sportowym przy świetlicy wiejskiej – wykonanie nowych nasadzeń;</p> <p>3.2. Organizacja konkursu dla mieszkańców na najładniejszy ogródek przydomowy, na najciekawszą dekorację świąteczną;</p> <p>3.3. Wspólnie dbamy o pszczoły – nasadzenia drzew i krzewów miododajnych</p>
D. BYT			
1. Promocja sołectwa	<p>Posiadanie strony internetowej www.mnichowo.pl Profilu wsi Mnichowo na FB</p>	<p>Niewystarczające fundusze, niewystarczająca promocja sołectwa na zewnątrz</p>	<p>1.1. Uatrakcyjnienie i rozpowszechnienie istniejącej strony internetowej i profilu wsi Mnichowo na FB.</p> <p>1.2. Promocja sołectwa poprzez organizowane różnych wydarzeń i imprez.</p> <p>1.3. Zakup gadżetów promocyjnych – namiot wystawienniczy, gadżety promocyjne, koszulki z logo</p> <p>1.4. Wydanie folderu/ulotki promującego sołectwo</p>

PROGRAM KRÓTKOTERMINOWY ODNOWY WSI na OKRES dwóch lat

Kluczowy problem	Odpowiedź	Propozycja projektu	Czy nas stać na realizację? (tak/nie)		Punktacja	Hierarchia
			Organizacyjnie	Finansowo		
Co nas najbardziej zintegruje?	Wspólne spotkania	„Mnichowski kocioł” – wspólne gotowanie połączone z biesiadą i poczęstunkiem pod zakupionymi namiotami	Tak	Tak	10	III
Na czym nam najbardziej zależy?	Zintegrowanie mieszkańców „starych” i „nowych”	Wyjazd integracyjny	Tak	Tak	7	V
Co nam najbardziej przeszkadza?	Podziały i brak wspólnych inicjatyw podejmowanych przez „starych” i „nowych” mieszkańców	Zaproś sąsiada na dożynki	Tak	Tak	9	IV

<p>Co najbardziej zmieni nasze życie?</p>	<p>Zaktywizowanie i zintegrowanie mieszkańców Mnichowa na rzecz poprawy stanu infrastruktury rekreacyjnej</p>	<p>„Kolorowo mi” – pracujemy społecznie na rzecz utworzenia centrum rekreacyjnego przy świetlicy wiejskiej w Mnichowie –montaż urządzeń placu zabaw, skateparku, nasadzenie zieleni i prace porządkowe</p>	<p>Tak</p>	<p>Tak</p>	<p>15</p>	<p>II</p>
<p>Co nam przyjdzie najłatwiej?</p>	<p>Utworzenie na stronie www.mnichowo.pl zakładki - Album Mnichowa</p>	<p>„Album Mnichowa” – zebranie najważniejszych informacji dotyczących powstania, historii i rozwoju wsi Mnichowo. Materiały w formie pisemnej, ale głównie materiał fotograficzny. Dzieje Mnichowa ukazane w obiektywie fotograficznym, od najwcześniej dostępnych fotografii po czasy współczesne.</p>	<p>Tak</p>	<p>Tak</p>	<p>19</p>	<p>I</p>
<p>Na realizację jakiego projektu planujemy pozyskać środki zewnętrzne? Z jakich źródeł? (Maksymalnie 3 propozycje uszeregowane według ważności)</p>		<p>1. „Album Mnichowa” 2. „Kolorowo mi” – pracujemy społecznie na rzecz utworzenia centrum rekreacyjnego przy świetlicy wiejskiej w Mnichowie 3. „Mnichowski kocioł” – wspólne gotowanie połączone z biesiadą i poczęstunkiem pod zakupionymi namiotami</p> <p>Darczyńcy, Fundusz Soleccki, Dofinansowanie z budżetu Gminy Gniezno, Program Wielkopolska Odnowa Wsi, Konkursy organizowane przez Powiat Gnieźnieński, Fundacje i Stowarzyszenia wspierające oddolne inicjatywy</p>				

Podpisy przedstawicieli Grupy Odnowy Wsi
uczestniczących w przygotowaniu dokumentu:

.....

1.....

2.....

3.....

4.....

5.....

Podpisy moderatorów odnowy wsi:

.....

1.Jarosław Maciejewski

2.Magdalena Gdaniec

Załączniki:

1. Listy obecności na warsztatach sołeckich
2. Oświadczenia w sprawie zgody na wykorzystanie wizerunku uczestników warsztatów
3. Dokumentacja zdjęciowa z przeprowadzonej wizji terenowej oraz warsztatów sołeckich (płyta CD lub inny równoważny nośnik elektroniczny).

Uzasadnienie

Uchwałą Rady Gminy Gniezno NR XXVII/198/2016 z dnia 29 listopada 2016 r. Gmina Gniezno przystąpiła do realizacji regionalnego programu pn: „Wielkopolska Odnowa Wsi” w województwie Wielkopolskim. Celem programu jest aktywizacja społeczności lokalnych do pracy na rzecz rozwoju swoich miejscowości oraz przy wsparciu gminy i Urzędu Marszałkowskiego Województwa Wielkopolskiego poprawy, jakości życia na terenie miejscowości.

W dniu 28 września 2016 r. Sołectwo Mnichowo uchwałą Zebrania Wiejskiego przystąpiło do programu Wielkopolska Odnowa Wsi w województwie Wielkopolskim. W uchwale wyznaczono skład Grupy Odnowy Wsi oraz lidera Grupy Odnowy Wsi. Grupa Odnowy Wsi w listopadzie 2019 roku uczestniczyła w cyklu warsztatów szkoleniowych z zakresu opracowania sołeckich strategii rozwoju. Efektem prac grupy jest opracowany dokument pn. „Sołecka Strategia Rozwoju Wsi Mnichowo w Gminie Gniezno na lata 2019-2024

Sołecka Strategia rozwoju jest dokumentem otwartym, który ze względu na zmianę istotnych uwarunkowań zewnętrznych i wewnętrznych wsi może ulec zmianie. Jest to dokument opracowany przez mieszkańców miejscowości.

W tym stanie rzeczy przyjęcie uchwały jest w pełni zasadne.