

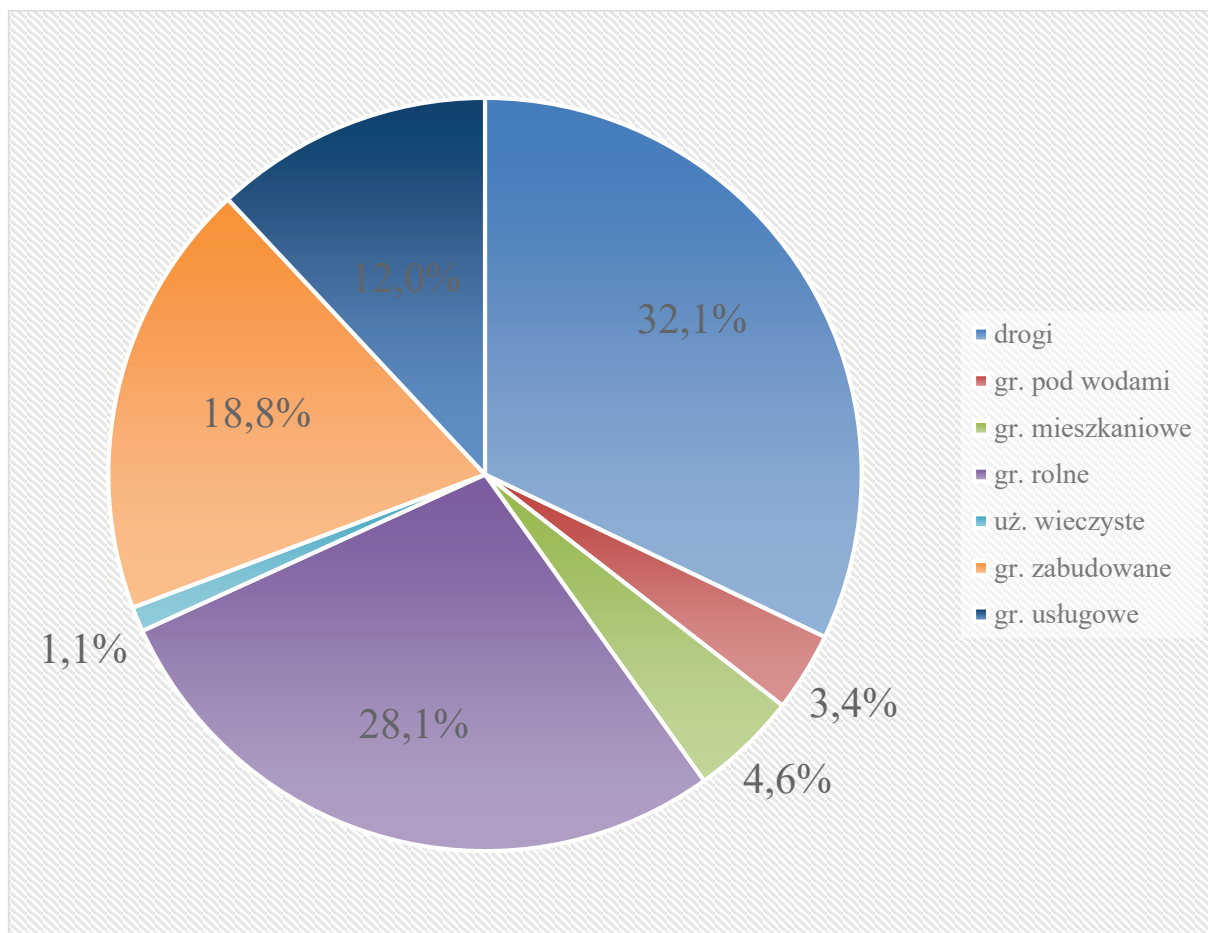
4. Mienie komunalne

Mienie komunalne stanowią grunty komunalne, obiekty komunalne oraz budowle i urządzenia techniczne wykazane w niniejszej informacji. Wykazane mienie znajduje się w różnych formach zagospodarowania tj. użytkowanie, użytkowanie wieczyste, najem, dzierżawa.

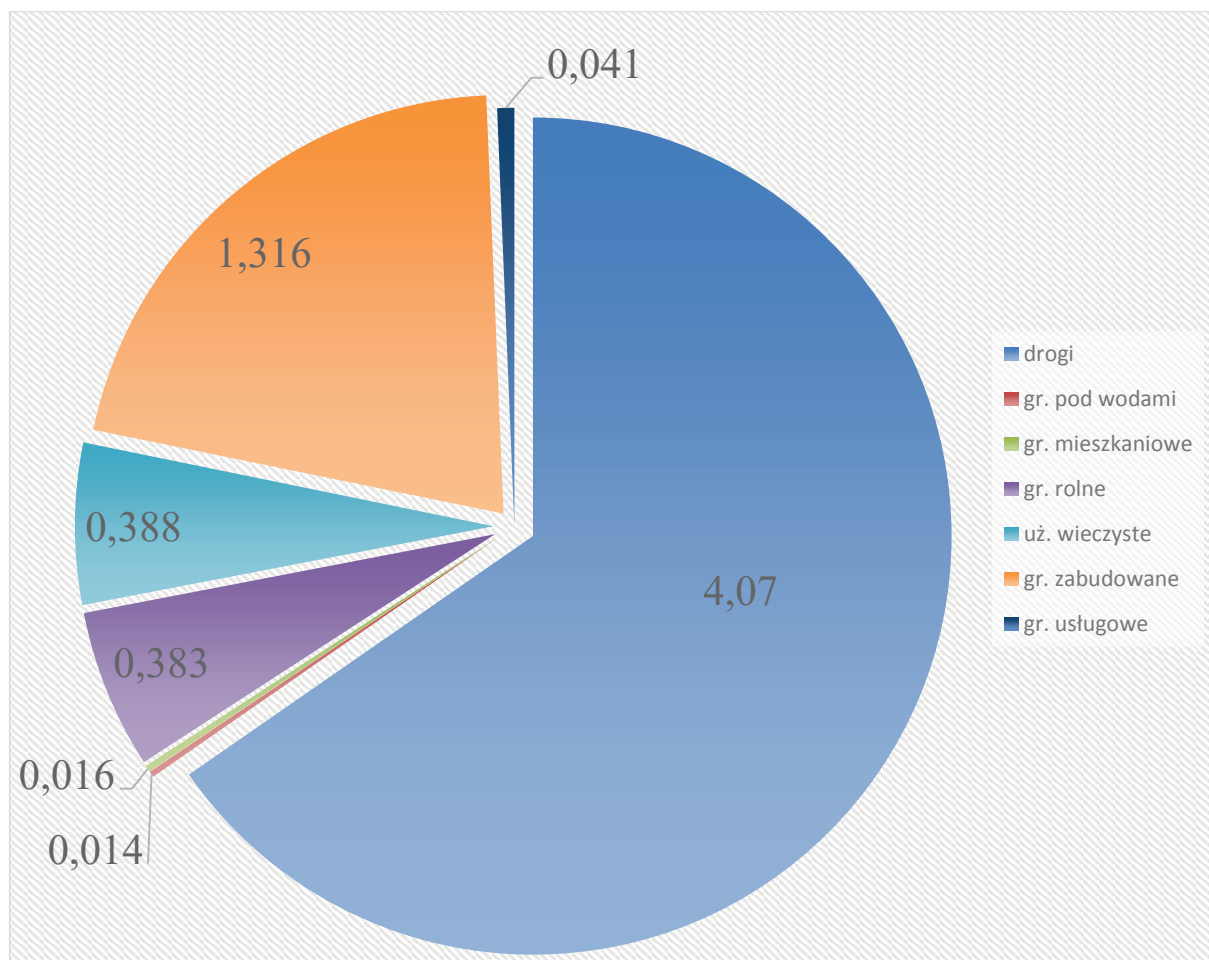
4.1. Grunty komunalne

Grunty komunalne na dzień 31.12.2018 r. stanowią powierzchnię ogółem: 303,7584 ha o wartości szacunkowej 6.224.782,43 zł.

Wykres nr 1: Udział procentowy poszczególnych rodzajów gruntów w odniesieniu do łącznej powierzchni gruntów komunalnych



Wykres nr 2: Wartość poszczególnych rodzajów gruntów (w mln zł)



4.2. Zmiany

4.2.1. W okresie od 1.01.2018 do 31.12.2018 r. sprzedano grunty o łącznej powierzchni 0,9031 ha, położone w następujących miejscowościach:

1. Osiniec, działka nr 123/4, pow. 0,0921 ha, wartość 128,02 zł,
2. Osiniec, działka nr 123/6, pow. 0,0922 ha, wartość 128,16 zł,
3. Osiniec, działka nr 123/7, pow. 0,0922 ha, wartość 128,16 zł,
4. Osiniec, działka nr 123/9, pow. 0,0908 ha, wartość 126,21 zł,
5. Osiniec, działka nr 123/14, pow. 0,0921 ha, wartość 128,02 zł,
6. Jankowo Dolne, działka nr 543/51, pow. 0,1012 ha, wartość 111,32 zł,
7. Mnichowo, działka nr 315/5, pow. 0,0318 ha, wartość 24.100,00 zł,
8. Mnichowo, działka nr 175/1, pow. 0,0471 ha, wartość 53,47 zł,
9. Mnichowo, działka nr 175/2, pow. 0,2529 ha, wartość 287,26
10. Skierszewo, działka nr 113/1, pow. 0,0107 ha, wartość 42,63 zł.

4.2.2. Grunty powstałe w wyniku podziału

- 1) Podział działki nr 123 o powierzchni 2,55 ha położonej we wsi Osiniec na 24 działki:
 - nr 123/1 o powierzchni 0,1985 ha,
 - nr 123/2 o powierzchni 0,0258 ha, nr 123/3 o powierzchni 0,0919 ha,
 - nr 123/4 o powierzchni 0,0921 ha,
 - nr 123/5 o powierzchni 0,0259 ha,
 - nr 123/6 o powierzchni 0,0922 ha,
 - nr 123/7 o powierzchni 0,0922 ha, nr 123/8 o powierzchni 0,0258 ha,
 - nr 123/9 o powierzchni 0,0908 ha,
 - nr 123/10 o powierzchni 0,0165 ha,
 - nr 123/11 o powierzchni 0,1639 ha,
 - nr 123/12 o powierzchni 0,1782 ha,
 - nr 123/13 o powierzchni 0,0258 ha,
 - nr 123/14 o powierzchni 0,0921 ha,
 - nr 123/15 o powierzchni 0,0923 ha,
 - nr 123/16 o powierzchni 0,0259 ha,
 - nr 123/17 o powierzchni 0,0920 ha,
 - nr 123/18 o powierzchni 0,0918 ha,
 - nr 123/19 o powierzchni 0,1985 ha,
 - nr 123/20 o powierzchni 0,1371 ha,
 - nr 123/21 o powierzchni 0,1064 ha,
 - nr 123/22 o powierzchni 0,0222 ha,
 - nr 123/23 o powierzchni 0,7378 ha,
 - nr 123/24 o powierzchni 0,0075 ha. Po podziale wzrost powierzchni gruntu o 0,0005 ha, wzrost wartości o 0,69 zł.
- 2) Podział działki nr 175 o powierzchni 0,3000 ha w Mnichowie na działki nr 175/1 o powierzchni 0,0471 ha i 175/2 o powierzchni 0,2529 ha.
- 3) Podział działki nr 113 o powierzchni 0,3437 w Skierszewie na działki nr 113/1 o powierzchni 0,0107 ha i 113/2 o powierzchni 0,3330 ha.
- 4) Podział działki nr 88 o powierzchni 1,3100 ha w Lulkowie na działki nr 88/1 o powierzchni 0,5206 ha i 88/2 o powierzchni 0,7939 ha. Po podziale wzrost powierzchni gruntu o 0,0045 ha, wzrost wartości o 5,11 zł
- 5) Podział działki nr 26/5 o powierzchni 0,180 ha na działki nr 26/18 o powierzchni 0,0011 ha, 26/19 o powierzchni 0,0058 ha, 26/20 o powierzchni 0,1733 ha.

- 6) Podział działki nr 26/6 o powierzchni 0,0931 ha na działki nr 26/21 o powierzchni 0,0034 ha, 26/22 o powierzchni 0,0897 ha.
- 7) Podział działki nr 26/16 o powierzchni 0,0847 ha na działki nr 26/23 o powierzchni 0,0036 ha, 26/24 o powierzchni 0,0811 ha.

4.2.3. Grunty przejęte nieodpłatnie na rzecz Gminy Gniezno

Przyjęto na stan grunty o łącznej powierzchni 6,5067 ha w następujących miejscowościach:

- 1) Jankowo Dolne, działka nr 61/16, pow. 0,0830 ha, wartość 30.000,00 zł,
- 2) Mnichowo, działka nr 9/98, pow. 0,2300 ha, wartość 92.000,00 zł,
- 3) Szczytniki Duchowne, działka nr 187/11, pow. 0,1462 ha, wartość 70.000,00 zł,
- 4) Wola Skorzęcka, działka nr 30/5, pow. 0,0436 ha, wartość 30.000,00 zł,
- 5) Kalina, działka nr 6/2, pow. 0,2361 ha, wartość 94.400,00 zł,
- 6) Szczytniki Duchowne, działka nr 119/7, pow. 0,1078 ha, wartość 32.000,00 zł,
- 7) Strzyżewo Kościelne, działka nr 62/6, pow. 0,0660 ha, wartość 30.000,00 zł,
- 8) Mnichowo, działka nr 213/10, pow. 0,0168 ha, wartość 10.000,00 zł,
- 9) Wełnica, działka nr 169/5, pow. 0,2873 ha, wartość 70.000,00 zł,
- 10) Wełnica, działka nr 321, pow. 0,4544 ha, wartość 200.000,00 zł,
- 11) Osiniec, działka nr 83/32, pow. 0,3836 ha, wartość 1.528,65 zł,
- 12) Szczytniki Duchowne, działka nr 178/10, pow. 0,0097 ha, wartość 38,65 zł,
- 13) Wełnica, działka nr 171, pow. 0,8200 ha, wartość 3.267,70 zł,
- 14) Skiereszewo, działka nr 113, pow. 0,3437 ha, wartość 1.369,64 zł,
- 15) Lulkowo, działka nr 88, pow. 1,3100 ha, wartość 1.486,85 zł,
- 16) Zdziechowa, działka nr 105, pow. 0,6400 ha, wartość 2.550,40 zł,
- 17) Skiereszewo, działka nr 83/7, pow. 0,0522 ha, wartość 15.490,00 zł,
- 18) Skiereszewo, działka nr 83/10, pow. 0,0293 ha, wartość 8.700,00 zł,
- 19) Skiereszewo, działka nr 83/15, pow. 0,1883 ha, wartość 55.870,00 zł,
- 20) Skiereszewo, działka nr 83/29, pow. 0,2046 ha, wartość 60.700,00 zł,
- 21) Skiereszewo, działka nr 83/35, pow. 0,1319 ha, wartość 39.200,00 zł,
- 22) Skiereszewo, działka nr 83/43, pow. 0,0353 ha, wartość 10.500,00 zł,
- 23) Skiereszewo, działka nr 83/52, pow. 0,1186 ha, wartość 35.200,00 zł,
- 24) Skiereszewo, działka nr 83/61, pow. 0,0823 ha, wartość 24.340,00 zł,
- 25) Skiereszewo, działka nr 41/3, pow. 0,2740 ha, wartość 100.000,00 zł,
- 26) Lulkowo, działka nr 230/2, pow. 0,1291 ha, wartość 514,46 zł,
- 27) Lulkowo, działka nr 267/3, pow. 0,0829 ha, wartość 330,36 zł.

4.2.4. Grunty zakupione przez Gminę Gniezno

Strzyżewo Smykowe, działka nr 97/3, pow. 0,0439 ha, wartość 13.300,00 zł.

4.2.5. Grunty, za które zostało wypłacone odszkodowanie:

- 1) Piekary, działka nr 181/8, pow. 0,0031 ha, wartość 1.700,00 zł,
- 2) Piekary, działka nr 181/6, pow. 0,0033 ha, wartość 1.810,00 zł,
- 3) Piekary, działka nr 181/10, pow. 0,0029 ha, wartość 1.590,00 zł,
- 4) Lubochnia, działka nr 124/6, pow. 0,0019 ha, wartość 1.100,00 zł.

4.3. Wieczyste użytkowanie

W użytkowaniu wieczystym znajduje się łącznie 3.2404 ha gruntów położonych w:

- 1) Skierszewie 3,2239 ha, użytkownik - SKR w Gnieźnie,
- 2) Skierszewie 0.0165 ha, użytkownik ENEA S.A.

W użytkowaniu wieczystym znajduje się również grunt pod Urzędem Gminy w Gnieźnie, przy Al. Reymonta 9-11, zlokalizowany na działce nr 22/1 o pow. 0,2397 ha w Gnieźnie.

4.4. Najem

W najmie znajduje się 17 budynków komunalnych mieszkalnych, w których znajduje się 45 lokali mieszkalnych.

4.5. Dzierżawy

W dzierżawie znajdują się grunty rolne o łącznej powierzchni 59,9527 ha.

4.6. Użytkowanie

W użytkowaniu znajdują się niżej wymienione obiekty komunalne:

- | | |
|---------------------|-----------|
| - budynki szkolne | - 12 szt. |
| - świetlice | - 18 szt. |
| - strażnice | - 4 szt. |
| - sala gimnastyczna | - 3 szt. |
| - Urząd Gminy | - 1 szt. |

4.7. Użyczenie

W użyczeniu na rzecz OSP Mnichowo znajduje się działka nr 202 o pow. 4,0800 ha, położona we wsi Mnichowo.

4.8. Dochody uzyskane z mienia w 2018 r.

- wieczyste użytkowanie gruntów - 22.112,08 zł,
- wpływy z czynszów za mieszkania - 47.680,64 zł,
- wpłata za wodę, ścieki i gaz - 11.368,22 zł,
- dzierżaw gruntów - 21.273,73 zł,
- dzierżaw lokali użytkowych - 2.413,46 zł
- sprzedaż gruntów - 318.648,00 zł
- sprzedaż sieci gazowej - 118.000,00 zł,
- wynajem świetlic - 75.328,46 zł,
- media świetlice wiejskie - 18.775,63 zł,
- dzierżaw urządzeń kanalizacyjnych - 400,00 zł

Razem dochody ze sprzedaży: 436.648,00 zł.

Razem pozostałe dochody: 199.352,22 zł.

4.9. Wykorzystanie gminnego zasobu nieruchomości w 2018 r.

Zgodnie z art. 24 ust. 1 ustawy z dnia 21 sierpnia 1997 r. o gospodarce nieruchomościami (Dz. U. z 2018 r., poz. 2204 ze zm.) do gminnego zasobu nieruchomości należą nieruchomości, które stanowią przedmiot własności gminy i nie zostały oddane w użytkowanie wieczyste oraz nieruchomości będące przedmiotem użytkowania wieczystego gminy. Zasobem nieruchomości gminy Gniezno gospodaruje Wójt Gminy Gniezno. Gospodarowanie zasobem polega między innymi na: ewidencjonowaniu nieruchomości, wycenie nieruchomości, sporządzaniu planu wykorzystania zasobu, zabezpieczenie nieruchomości przed uszkodzeniem lub zniszczeniem, naliczaniem należności za udostępnienie z zasobu nieruchomości, współpracy z innymi organami gospodarującymi nieruchomościami Skarbu Państwa, zbywaniu, nabywaniu, wydzierżawianiu, wynajmowaniu, użyczeniu, zamianie, przekazywaniu w trwałe zarząd, ustanawianiu służebności gruntowej, najmie nieruchomości wchodzących w skład zasobu, podejmowanie czynności w postępowaniu sądowym, zwłaszcza w sprawach dotyczących własności lub innych praw rzeczowych na nieruchomości, składania wniosków o założenie księgi wieczystej dla nieruchomości oraz o wpisy w księgach wieczystych. Gospodarowanie zasobem

nieruchomości gminy Gniezno odbywa się zgodnie z zasadami prawidłowej gospodarki, o której mowa w art. 12 przywołanej wyżej ustawy.

Plan wykorzystania zasobu jest jednym z elementów gospodarowania nieruchomościami publicznymi. Sporządzanie planu polega na podejmowaniu czynności faktycznych, zmierzających do stworzenia programu służącego właściwemu zagospodarowaniu nieruchomościami i kształtowaniu poziomu wydatków na przygotowanie do sprawnego gospodarowania. Plan wykorzystania zasobu pozwala na dokonywanie odpowiednich analiz ilościowo jakościowych posiadanych nieruchomości, a następnie określania na ich podstawie celów gospodarowania, co w efekcie prowadzi do racjonalnego gospodarowania i zarządzania nieruchomościami zasobu.

Na podstawie art. 23 ust. 1d ustawy z dnia 21 sierpnia 1997 r. o gospodarce nieruchomościami (Dz. U. z 2018 r., poz. 2204 ze zm.) plan wykorzystania opracowuje się na okres 3 lat. Plan zawiera w szczególności:

- I. Zestawienie powierzchni gminnego zasobu nieruchomości oraz nieruchomości własności Gminy Gniezno oddanych w użytkowanie wieczyste.
- II. Prognozę:
 1. Udostępniania nieruchomości zasobu oraz nabywania nieruchomości do zasobu.
 2. Poziom wydatków związanych z udostępnieniem nieruchomości zasobu oraz nabywaniem nieruchomości do zasobu.
 3. Wpływów osiągniętych z opłat z tytułu użytkowania wieczystego nieruchomości gminy oddanych w użytkowanie wieczyste oraz opłat z tytułu trwałego zarządu nieruchomości gminy.
 4. Dotycząca aktualizacji opłat z tytułu użytkowania wieczystego nieruchomości gminy oddanych w użytkowanie wieczyste oraz opłat z tytułu trwałego zarządu nieruchomości gminy.

Tabela nr 1: Zestawienie powierzchni gminnego zasobu nieruchomości na dzień 31.12.2018

<i>.p</i>	<i>Miejscowość</i>	<i>Nr działki</i>	<i>Powierzchnia działki</i>	<i>KW</i>
1.	Braciszewo	6/3	0,0860	PO1G/00043000/8
			0,0860	
2.	Ganina	64/1	0,4576	PO1G/00062749/9
3.	Ganina	64/2	1,4924	PO1G/00062749/9
4.	Ganina	75	0,4400	PO1G/00043430/1
5.	Ganina	76	0,2095	PO1G/00053146/6
6.	Ganina	77	1,6000	PO1G/00058097/2

7.	<i>Ganina</i>	34/4	0,0443	POIG/00055231/3
8.	<i>Ganina</i>	78	0,5700	POIG/00053146/6
			4,8138	
9.	<i>Goślinowo</i>	196	0,3100	POIG/00076147/0
10.	<i>Goślinowo</i>	20/6	0,0660	POIG/00057281/2
11.	<i>Goślinowo</i>	208/2	0,1680	POIG00048052/2
12.	<i>Goślinowo</i>	208/5	0,0720	POIG/00057930/7
13.	<i>Goślinowo</i>	208/6	0,0145	POIG/00057930/7
14.	<i>Goślinowo</i>	212/5	0,1508	POIG/00057281/2
15.	<i>Goślinowo</i>	212/6	0,1243	POIG/00057281/2
16.	<i>Goślinowo</i>	218/4	0,0223	POIG/00057281/2
17.	<i>Goślinowo</i>	355	0,5662	POIG/00056558/8
18.	<i>Goślinowo</i>	38	0,2400	POIG/00053218/2
19.	<i>Goślinowo</i>	389	0,0891	POIG/00048052/2
20.	<i>Goślinowo</i>	39	0,8000	POIG/00053217/5
21.	<i>Goślinowo</i>	390	0,7642	POIG/00048052/2
22.	<i>Goślinowo</i>	391	1,1490	POIG/00048052/2
23.	<i>Goślinowo</i>	419	0,0096	POIG/00057281/2
24.	<i>Goślinowo</i>	453	0,5596	POIG/00055703/3
25.	<i>Goślinowo</i>	549	0,0247	POIG/00080408/9
26.	<i>Goślinowo</i>	550	0,0391	POIG/00080408/9
27.	<i>Goślinowo</i>	307	0,0289	POIG/00034781/0
28.	<i>Goślinowo</i>	306	0,0394	POIG/00034780/3
29.	<i>Goślinowo</i>	423/6	0,1524	POIG/00082178/1
30.	<i>Goślinowo</i>	423/7	0,0787	POIG/00082178/1
31.	<i>Goślinowo</i>	328	0,0300	POIG/00034802/4
32.	<i>Goślinowo</i>	329	0,0351	POIG/00034802/4
33.	<i>Goślinowo</i>	423/16	0,0775	POIG/00082178/1
			5,6114	
34.	<i>Krzyszczewo</i>	20/4	0,0200	POIG/00021299/0
35.	<i>Krzyszczewo</i>	20/5	0,0500	POIG/00021299/0
			0,0700	
36.	<i>Mnichowo</i>	9/15	0,1670	POIG/00076154/2
37.	<i>Mnichowo</i>	9/25	0,2467	POIG/00076154/2
38.	<i>Mnichowo</i>	9/69	0,0013	POIG/00076154/2
39.	<i>Mnichowo</i>	132	0,6300	POIG/00044401/6
40.	<i>Mnichowo</i>	5/2	0,0349	POIG/00028484/3
41.	<i>Mnichowo</i>	4/1	0,0593	POIG/00028484/3
42.	<i>Mnichowo</i>	4/11	0,1589	POIG/00028484/3
43.	<i>Mnichowo</i>	166/6	0,0571	POIG/00009848/4
44.	<i>Mnichowo</i>	263/1	0,4870	POIG/00048322/6
45.	<i>Mnichowo</i>	188/8	0,1278	POIG/00048322/6
46.	<i>Mnichowo</i>	171/8	0,0692	POIG/00048322/6
47.	<i>Mnichowo</i>	131/6	0,1390	POIG/00048322/6
48.	<i>Mnichowo</i>	20/5	0,0743	POIG/00048322/6

49.	<i>Mnichowo</i>	127/2	0,0043	POIG/00053887/2
50.	<i>Mnichowo</i>	127/9	0,1273	POIG/00053887/2
51.	<i>Mnichowo</i>	187/10	0,0872	POIG/00053887/6
52.	<i>Mnichowo</i>	221/8	0,1008	POIG/00044398/1
53.	<i>Mnichowo</i>	25/7	0,1026	POIG/00048057/7
54.	<i>Mnichowo</i>	187/5	0,1526	POIG/00048322/6
55.	<i>Mnichowo</i>	205/8	0,0613	POIG/00070661/7
56.	<i>Mnichowo</i>	21/7	0,1998	POIG/00055056/2
57.	<i>Mnichowo</i>	128/1	0,0015	POIG/00055364/4
58.	<i>Mnichowo</i>	150	5,4300	POIG/00056649/3
60.	<i>Mnichowo</i>	202	4,0800	POIG/00056572/2
61.	<i>Mnichowo</i>	172	1,3000	POIG/00056648/6
62.	<i>Mnichowo</i>	379	0,8152	POIG/00058019/2
63.	<i>Mnichowo</i>	380	0,0012	POIG/00058019/2
64.	<i>Mnichowo</i>	389	0,1233	POIG/00058019/2
65.	<i>Mnichowo</i>	398	0,1377	POIG/00058019/2
66.	<i>Mnichowo</i>	269/5	0,0004	POIG/00079382/0
67.	<i>Mnichowo</i>	272/3	0,0004	POIG/00079838/7
68.	<i>Mnichowo</i>	233/14	0,0092	POIG/00078443/9
69.	<i>Mnichowo</i>	214	1,8700	POIG/00059013/7
70.	<i>Mnichowo</i>	271/1	0,0085	POIG/00080834/4
71.	<i>Mnichowo</i>	201/11	0,0773	POIG/00076154/2
72.	<i>Mnichowo</i>	201/12	0,1274	POIG/00076154/2
73.	<i>Mnichowo</i>	203/31	0,0289	POIG/00081741/2
75.	<i>Mnichowo</i>	315/6	0,0151	POIG/00081880/8
76.	<i>Mnichowo</i>	233/6	0,2011	POIG/00081880/8
77.	<i>Mnichowo</i>	213/9	0,3717	POIG/00084322/0
78.	<i>Mnichowo</i>	9/98	0,2300	POIG/00086511/6
79.	<i>Mnichowo</i>	213/10	0,0168	POIG/00084322/0
			17,9341	
80.	<i>Modliszewko</i>	63/1	0,2313	POIG/00039873/9
81.	<i>Modliszewko</i>	63/2	0,0346	POIG/00039784/6
82.	<i>Modliszewko</i>	81	1,9100	POIG/00055995/6
83.	<i>Modliszewko</i>	79/2	0,3036	POIG/00078211/4
84.	<i>Modliszewko</i>	79/7	0,9662	POIG/00078211/4
85.	<i>Modliszewko</i>	85/1	0,4329	POIG/00045246/8
			3,8786	
86.	<i>Obora</i>	125/33	0,0317	POIG/00029989/9
87.	<i>Obora</i>	125/27	0,0010	POIG/00029989/9
88.	<i>Obora</i>	125/28	0,0229	POIG/00029989/9
89.	<i>Obora</i>	125/31	0,0023	POIG/00029989/9
90.	<i>Obora</i>	125/19	0,0073	POIG/00029989/9
91.	<i>Obora</i>	125/20	0,0001	POIG/00029989/9
92.	<i>Obora</i>	125/21	0,0003	POIG/00029989/9
93.	<i>Obora</i>	125/22	0,0063	POIG/00029989/9

94.	<i>Obora</i>	125/23	0,0044	POIG/00029989/9
95.	<i>Obora</i>	125/24	0,0016	POIG/00029989/9
96.	<i>Obora</i>	125/13	0,1598	POIG/00029989/9
97.	<i>Obora</i>	125/14	0,0458	POIG/00029989/9
98.	<i>Obora</i>	134/1	0,3702	POIG/00045467/3
99.	<i>Obora</i>	105/13	0,1549	POIG/00053884/1
100.	<i>Obora</i>	151/5	0,0097	POIG/00055323/5
101.	<i>Obora</i>	105/16	0,0907	POIG/00055711/2
102.	<i>Obora</i>	105/17	0,0063	POIG/00055711/2
103.	<i>Obora</i>	107/1	0,2855	POIG/00055711/2
104.	<i>Obora</i>	107/2	0,0356	POIG/00055711/2
105.	<i>Obora</i>	107/3	0,0521	POIG/00055711/2
106.	<i>Obora</i>	107/4	0,0333	POIG/00055711/2
107.	<i>Obora</i>	107/5	0,0331	POIG/00055711/2
108.	<i>Obora</i>	107/6	0,0660	POIG/00055711/2
109.	<i>Obora</i>	107/7	0,0296	POIG/00055711/2
110.	<i>Obora</i>	107/8	0,0360	POIG/00055323/5
111.	<i>Obora</i>	107/9	0,0674	POIG/00055323/5
112.	<i>Obora</i>	151/5	0,0097	POIG/00055323/5
113.	<i>Obora</i>	151/6	0,0907	POIG/00055711/2
114.	<i>Obora</i>	151/7	0,0063	POIG/00071678/6
115.	<i>Obora</i>	107/11	0,0187	POIG/00048055/3
			1,6793	
116.	<i>Obórka</i>	14/3	0,0096	POIG/00008702/2
117.	<i>Obórka</i>	14/1	0,0593	POIG/00048055/3
118.	<i>Obórka</i>	23	0,1400	POIG/00008702/2
			0,2089	
119.	<i>Pyszczyniek</i>	63	0,1900	POIG/00059955/0
			0,1900	
120.	<i>Strzyżewo Paczkowe</i>	49	0,1200	POIG/00039371/8
121.	<i>Strzyżewo Paczkowe</i>	111/1	0,0330	POIG/00029904/1
122.	<i>Strzyżewo Paczkowe</i>	111/11	0,1294	POIG/00029904/1
123.	<i>Strzyżewo Paczkowe</i>	114	0,1600	POIG/00029904/1
124.	<i>Strzyżewo Paczkowe</i>	15	0,4600	POIG/00029904/1
125.	<i>Strzyżewo Paczkowe</i>	34	0,2600	POIG/00029904/1
126.	<i>Strzyżewo Paczkowe</i>	35	0,4600	POIG/00029904/1
127.	<i>Strzyżewo Paczkowe</i>	191	1,8300	POIG/00060943/5
			3,4524	
128.	<i>Strzyżewo Smykowe</i>	45	4,7900	POIG/00024523/1
129.	<i>Strzyżewo Smykowe</i>	119/4	0,0665	POIG/00024523/1
130.	<i>Strzyżewo Smykowe</i>	97/1	0,0749	POIG/00024523/1
131.	<i>Strzyżewo Smykowe</i>	34/1	0,4000	POIG/00045034/9
132.	<i>Strzyżewo Smykowe</i>	38	1,5300	POIG/00045034/9
133.	<i>Strzyżewo Smykowe</i>	34/3	0,2234	POIG/00045034/9
134.	<i>Strzyżewo Smykowe</i>	34/3	2,1766	POIG/00045034/9

135.	<i>Strzyżewo Smykowe</i>	40	0,3200	POIG/00043024/2
136.	<i>Strzyżewo Smykowe</i>	17/2	0,9500	POIG/00062751/6
137.	<i>Strzyżewo Smykowe</i>	11/3	1,0000	POIG/00062751/6
138.	<i>Strzyżewo Smykowe</i>	97/3	0,0439	POIG/00033895/5
			11,5753	
139.	<i>Wierzbiczany</i>	123/14	0,1215	POIG/00048321/9
140.	<i>Wierzbiczany</i>	123/15	0,1767	POIG/00048321/9
141.	<i>Wierzbiczany</i>	123/16	0,1166	POIG/00048321/9
142.	<i>Wierzbiczany</i>	125/12	0,0712	POIG/00055713/6
143.	<i>Wierzbiczany</i>	140/2	1,1889	POIG/00034608/4
144.	<i>Wierzbiczany</i>	140/24	0,2770	POIG/00048321/9
145.	<i>Wierzbiczany</i>	161	0,1000	POIG/00031008/7
146.	<i>Wierzbiczany</i>	179	0,1135	POIG/00055713/6
147.	<i>Wierzbiczany</i>	186	0,0435	POIG/00055713/6
148.	<i>Wierzbiczany</i>	27/3	0,0435	POIG/00055713/6
149.	<i>Wierzbiczany</i>	27/21	0,0243	POIG/00080373/4
150.	<i>Wierzbiczany</i>	167/25	0,0351	POIG/00080835/1
151.	<i>Wierzbiczany</i>	167/26	0,0893	POIG/00080836/8
152.	<i>Wierzbiczany</i>	105/4	0,0671	POIG/00080835/1
153.	<i>Wierzbiczany</i>	105/5	0,0183	POIG/00080835/1
154.	<i>Wierzbiczany</i>	105/14	0,1972	POIG/00080835/1
155.	<i>Wierzbiczany</i>	28/7	0,1783	POIG/00080835/1
			2,8620	
156.	<i>Wola Skorzęcka</i>	100/6	0,2425	POIG/00062750/9
157.	<i>Wola Skorzęcka</i>	16	0,2400	POIG/00062750/9
158.	<i>Wola Skorzęcka</i>	2/1	0,1628	POIG/00031959/8
159.	<i>Wola Skorzęcka</i>	85	1,5000	POIG/00062750/9
160.	<i>Wola Skorzęcka</i>	30/5	0,0436	POIG/00086771/6
			2,1889	
161.	<i>Winiary</i>	26/8	0,2315	POIG/00064114/3
162.	<i>Winiary</i>	25/2	0,0158	POIG/00079959/6
163.	<i>Winiary</i>	26/6	0,1074	POIG/00079959/6
164.	<i>Winiary</i>	26/17	0,0638	POIG/00079959/6
165.	<i>Winiary</i>	26/18	0,1173	POIG/00079959/6
166.	<i>Winiary</i>	26/27	0,0743	POIG/00079959/6
167.	<i>Winiary</i>	26/29	0,0548	POIG/00079959/6
168.	<i>Winiary</i>	26/32	0,0211	POIG/00079959/6
169.	<i>Winiary</i>	28	0,0800	POIG/00079959/6
			0,7660	
170.	<i>Dalki</i>	45/34	0,0321	POIG/00077626/9
171.	<i>Dalki</i>	63/1	0,0420	POIG/00076245/7
172.	<i>Dalki</i>	63/2	0,1866	POIG/00076245/7
173.	<i>Dalki</i>	105	0,3827	POIG/00055355/8
174.	<i>Dalki</i>	21/6	0,0134	POIG/00055354/1
175.	<i>Dalki</i>	26/5	0,1196	POIG/00055355/8

176.	<i>Dalki</i>	40/26	0,1345	POIG/00055355/8
177.	<i>Dalki</i>	40/22	0,0281	POIG/00048323/3
178.	<i>Dalki</i>	40/40	0,1199	POIG/00055362/0
179.	<i>Dalki</i>	40/44	0,1911	POIG/00055362/0
180.	<i>Dalki</i>	40/5	0,5170	POIG/00048323/3
181.	<i>Dalki</i>	42/1	0,0098	POIG/00055055/5
182.	<i>Dalki</i>	42/13	0,1002	POIG/00055362/0
183.	<i>Dalki</i>	42/21	0,5646	POIG/00055362/0
184.	<i>Dalki</i>	42/4	0,1590	POIG/00055055/5
185.	<i>Dalki</i>	42/5	0,0304	POIG/00055055/5
186.	<i>Dalki</i>	54/1	0,0657	POIG/00048323/3
187.	<i>Dalki</i>	54/11	0,1123	POIG/00048323/3
188.	<i>Dalki</i>	55/16	0,2231	POIG/00043000/8
189.	<i>Dalki</i>	64/1	0,0421	POIG/00048323/3
190.	<i>Dalki</i>	64/4	0,3606	POIG/00048323/3
191.	<i>Dalki</i>	64/7	0,3815	POIG/00048323/3
192.	<i>Dalki</i>	45/32	0,1921	POIG/00070837/2
193.	<i>Dalki</i>	45/33	0,4588	POIG/00070837/2
194.	<i>Dalki</i>	45/35	0,3957	POIG/00077539/2
195.	<i>Dalki</i>	3/18	0,0804	POIG/00080104/8
196.	<i>Dalki</i>	3/22	0,0824	POIG/00080104/8
			5,0257	
197.	<i>Skiereszewo</i>	30/4	0,1083	POIG/00029857/6
198.	<i>Skiereszewo</i>	28/3	0,0139	POIG/00082911/2
199.	<i>Skiereszewo</i>	26/4	0,0109	POIG/00083194/6
200.	<i>Skiereszewo</i>	65/7	0,0597	POIG/00076711/5
201.	<i>Skiereszewo</i>	30/1	0,0189	POIG/00029857/6
202.	<i>Skiereszewo</i>	52	0,5200	POIG/00029857/6
203.	<i>Skiereszewo</i>	13/6	3,2239	POIG/00040016/2
204.	<i>Skiereszewo</i>	13/5	0,0165	POIG/00055657/4
205.	<i>Skiereszewo</i>	125	0,3223	POIG/00054693/2
206.	<i>Skiereszewo</i>	79/10	0,1463	POIG/00055471/1
207.	<i>Skiereszewo</i>	83/7	0,0522	POIG/00081598/4
208.	<i>Skiereszewo</i>	83/10	0,0293	POIG/00081598/4
209.	<i>Skiereszewo</i>	83/15	0,1883	POIG/00081598/4
210.	<i>Skiereszewo</i>	83/29	0,2046	POIG/00081598/4
211.	<i>Skiereszewo</i>	83/35	0,1319	POIG/00081598/4
212.	<i>Skiereszewo</i>	83/43	0,0353	POIG/00081598/4
213.	<i>Skiereszewo</i>	83/52	0,1186	POIG/00081598/4
214.	<i>Skiereszewo</i>	83/61	0,0823	POIG/00081598/4
215.	<i>Skiereszewo</i>	41/3	0,2740	POIG/00062436/2
216.	<i>Skiereszewo</i>	113/2	0,3330	POIG/00035354/5
			5,8902	
217.	<i>Szczytniki Duchowne</i>	175/12	0,0272	POIG/00028308/6
218.	<i>Szczytniki Duchowne</i>	175/22	0,2933	POIG/00028308/6

219.	<i>Szczytniki Duchowne</i>	63/8	0,1878	POIG/00072930/8
220.	<i>Szczytniki Duchowne</i>	47/15	0,0202	POIG/00072930/8
221.	<i>Szczytniki Duchowne</i>	1/1	0,5120	POIG/00028308/6
222.	<i>Szczytniki Duchowne</i>	10	0,3900	POIG/00028308/6
223.	<i>Szczytniki Duchowne</i>	90/1	0,0496	POIG/00077734/9
224.	<i>Szczytniki Duchowne</i>	91/1	0,0686	POIG/00077733/2
225.	<i>Szczytniki Duchowne</i>	123	0,5000	POIG/00028308/6
226.	<i>Szczytniki Duchowne</i>	128/1	1,2444	POIG/00028308/6
227.	<i>Szczytniki Duchowne</i>	133	0,1500	POIG/00028308/6
228.	<i>Szczytniki Duchowne</i>	136	0,4400	POIG/00028308/6
229.	<i>Szczytniki Duchowne</i>	138	0,1700	POIG/00028308/6
230.	<i>Szczytniki Duchowne</i>	14/15	0,2839	POIG/00048056/0
231.	<i>Szczytniki Duchowne</i>	14/33	0,2076	POIG/00048056/0
232.	<i>Szczytniki Duchowne</i>	15/10	0,6339	POIG/00048056/0
233.	<i>Szczytniki Duchowne</i>	171	0,2400	POIG/00028308/6
234.	<i>Szczytniki Duchowne</i>	176/21	0,2273	POIG/00070189/4
235.	<i>Szczytniki Duchowne</i>	177	0,1600	POIG/00028308/6
236.	<i>Szczytniki Duchowne</i>	198	0,6300	POIG/00028308/6
237.	<i>Szczytniki Duchowne</i>	2/1	0,4192	POIG/00028308/6
238.	<i>Szczytniki Duchowne</i>	208	0,6600	POIG/00028308/6
239.	<i>Szczytniki Duchowne</i>	215	0,5600	POIG/00028308/6
240.	<i>Szczytniki Duchowne</i>	220	0,5400	POIG/00028308/6
241.	<i>Szczytniki Duchowne</i>	225/10	0,3138	POIG/00029858/3
242.	<i>Szczytniki Duchowne</i>	225/11	0,0033	POIG/00056100/3
243.	<i>Szczytniki Duchowne</i>	225/13	0,0033	POIG/00029858/3
244.	<i>Szczytniki Duchowne</i>	225/7	0,0042	POIG/00056101/0
245.	<i>Szczytniki Duchowne</i>	225/9	0,0022	POIG/00029858/3
246.	<i>Szczytniki Duchowne</i>	228	0,1500	POIG/00028308/6
247.	<i>Szczytniki Duchowne</i>	236	0,3600	POIG/00043428/4
248.	<i>Szczytniki Duchowne</i>	25	0,2800	POIG/00028308/6
249.	<i>Szczytniki Duchowne</i>	250	0,4600	POIG/00028308/6
250.	<i>Szczytniki Duchowne</i>	261	0,1400	POIG/00028308/6
251.	<i>Szczytniki Duchowne</i>	262/9	0,1106	POIG/00077832/6
252.	<i>Szczytniki Duchowne</i>	262/15	0,1746	POIG/00077832/6
253.	<i>Szczytniki Duchowne</i>	262/19	0,0268	POIG/00077832/6
254.	<i>Szczytniki Duchowne</i>	278	0,9240	POIG/00048056/0
255.	<i>Szczytniki Duchowne</i>	279	0,0344	POIG/00048056/0
256.	<i>Szczytniki Duchowne</i>	280	0,8130	POIG/00048056/0
257.	<i>Szczytniki Duchowne</i>	3	0,2200	POIG/00028308/6
258.	<i>Szczytniki Duchowne</i>	30	0,0700	POIG/00028308/6
259.	<i>Szczytniki Duchowne</i>	33	0,4900	POIG/00028308/6
260.	<i>Szczytniki Duchowne</i>	51	2,1800	POIG/00028308/6
261.	<i>Szczytniki Duchowne</i>	66	0,1400	POIG/00028308/6
262.	<i>Szczytniki Duchowne</i>	69/5	0,1346	POIG/00028308/6
263.	<i>Szczytniki Duchowne</i>	76/4	1,1044	POIG/00028308/6

264.	<i>Szczytniki Duchowne</i>	77	1,8800	POIG/00072930/8
265.	<i>Szczytniki Duchowne</i>	92	0,1500	POIG/00072930/8
266.	<i>Szczytniki Duchowne</i>	93	0,0600	POIG/00028308/6
267.	<i>Szczytniki Duchowne</i>	88/1	0,0256	POIG/00072930/8
268.	<i>Szczytniki Duchowne</i>	110	0,0400	POIG/00072930/8
269.	<i>Szczytniki Duchowne</i>	87	0,0200	POIG/00072930/8
270.	<i>Szczytniki Duchowne</i>	240/24	0,1467	POIG/00072930/8
271.	<i>Szczytniki Duchowne</i>	257/17	0,6783	POIG/00079923/5
272.	<i>Szczytniki Duchowne</i>	129/25	0,3736	POIG/00080341/1
273.	<i>Szczytniki Duchowne</i>	224/22	0,0601	POIG/00013589/1
274.	<i>Szczytniki Duchowne</i>	187/11	0,1462	POIG/00080340/4
275.	<i>Szczytniki Duchowne</i>	119/7	0,1078	POIG/00080819/3
276.	<i>Szczytniki Duchowne</i>	178/10	0,0097	POIG/00086592/7
			20,4522	
277.	<i>Piekary</i>	112/7	0,0730	POIG/00065484/4
278.	<i>Piekary</i>	118/21	0,0181	POIG/00065484/4
279.	<i>Piekary</i>	118/4	0,1365	POIG/00063280/0
280.	<i>Piekary</i>	138/12	0,0720	POIG/00021106/1
281.	<i>Piekary</i>	169/5	0,0248	POIG/00029993/1
282.	<i>Piekary</i>	169/8	0,0077	POIG/00029993/1
283.	<i>Piekary</i>	169/7	0,4433	POIG/00029993/1
284.	<i>Piekary</i>	170	0,3700	POIG/00029993/1
285.	<i>Piekary</i>	171	0,2100	POIG/00029993/1
286.	<i>Piekary</i>	178	0,1900	POIG/00029993/1
287.	<i>Piekary</i>	2/3	0,0090	POIG/00028835/9
288.	<i>Piekary</i>	2/4	0,0558	POIG/00028835/9
289.	<i>Piekary</i>	2/7	0,0149	POIG/00028835/9
290.	<i>Piekary</i>	201/12	0,1343	POIG/000553228
291.	<i>Piekary</i>	215	0,1030	POIG/00055432/2
292.	<i>Piekary</i>	359/2	0,2131	POIG/00079342/8
293.	<i>Piekary</i>	4/1	0,1650	POIG/00030956/0
294.	<i>Piekary</i>	5/45	0,1698	POIG/00079342/8
295.	<i>Piekary</i>	5/46	0,3339	POIG/00079342/8
296.	<i>Piekary</i>	5/47	0,2703	POIG/00079342/8
297.	<i>Piekary</i>	5/48	0,1425	POIG/00079342/8
298.	<i>Piekary</i>	1/7	0,0467	POIG/00028835/9
299.	<i>Piekary</i>	5/37	0,0551	POIG/00028835/9
300.	<i>Piekary</i>	181/8	0,0031	POIG/00085698/3
301.	<i>Piekary</i>	181/6	0,0033	POIG/00085697/6
302.	<i>Piekary</i>	181/10	0,0029	POIG/00085697/6
			3,2681	
303.	<i>Dębówiec</i>	193	0,2300	POIG/00028429/0
304.	<i>Dębówiec</i>	69/10	0,1586	POIG/00073349/5
305.	<i>Dębówiec</i>	234/1	0,0363	POIG/00048051/5
306.	<i>Dębówiec</i>	270	0,5361	POIG/00048051/5

307.	<i>Dębówiec</i>	271/1	0,5639	POIG/00048051/5
308.	<i>Dębówiec</i>	272	0,0395	POIG/00048051/5
309.	<i>Dębówiec</i>	281	0,0935	POIG/00048051/5
310.	<i>Dębówiec</i>	314	0,1546	POIG00056846/4
311.	<i>Dębówiec</i>	315	0,1551	POIG00056846/4
312.	<i>Dębówiec</i>	316	0,2491	POIG00056846/4
313.	<i>Dębówiec</i>	317	0,1287	POIG00056846/4
314.	<i>Dębówiec</i>	141/1	0,0853	POIG/00084248/7
315.	<i>Dębówiec</i>	140/1	0,0838	POIG/00084248/7
			2,5145	
316.	<i>Kalina</i>	2/1	1,9000	POIG/00053427/0
317.	<i>Kalina</i>	2/3	0,0131	POIG/00053427/0
318.	<i>Kalina</i>	2/4	26,7969	POIG/00053427/0
319.	<i>Kalina</i>	23	0,8500	POIG/00044416/4
320.	<i>Kalina</i>	185	0,1130	POIG/00044416/4
321.	<i>Kalina</i>	194	0,0387	POIG/00044416/4
322.	<i>Kalina</i>	100	0,1400	POIG/00044416/4
323.	<i>Kalina</i>	90/11	0,0975	POIG/00048053/9
324.	<i>Kalina</i>	91/6	0,0361	POIG/00048053/9
325.	<i>Kalina</i>	142	0,4965	POIG/00055468/3
326.	<i>Kalina</i>	147	0,2146	POIG/00055468/3
327.	<i>Kalina</i>	163	0,0908	POIG/00055468/3
328.	<i>Kalina</i>	173	0,0187	POIG/00055468/3
329.	<i>Kalina</i>	176	0,1335	POIG/00055468/3
330.	<i>Kalina</i>	131	0,0218	POIG/00055363/7
331.	<i>Kalina</i>	132	0,0130	POIG/00055363/7
332.	<i>Kalina</i>	133	0,1226	POIG/00055363/7
333.	<i>Kalina</i>	134/2	0,2080	POIG/00055363/7
334.	<i>Kalina</i>	39	0,3300	POIG/00059014/4
335.	<i>Kalina</i>	61/1	0,3005	POIG/00060139/6
336.	<i>Kalina</i>	61/3	0,3721	POIG/00060139/6
337.	<i>Kalina</i>	102/10	0,0158	POIG/00055363/7
338.	<i>Kalina</i>	102/12	0,0103	POIG/00055363/7
339.	<i>Kalina</i>	12/3	0,3035	POIG/00043116/4
340.	<i>Kalina</i>	12/4	5,5230	POIG/00043116/4
341.	<i>Kalina</i>	59/17	0,1560	POIG/00055363/7
342.	<i>Kalina</i>	89/12	0,0465	POIG/00055363/7
343.	<i>Kalina</i>	6/2	0,2361	POIG/00055363/7
			38,5986	
344.	<i>Zdziechowa</i>	206/8	5,0746	POIG/00076463/1
345.	<i>Zdziechowa</i>	109	0,3600	POIG/00033391/2
346.	<i>Zdziechowa</i>	127	1,7500	POIG/00055332/1
347.	<i>Zdziechowa</i>	147/2	0,1566	POIG/00033391/2
348.	<i>Zdziechowa</i>	165	1,2500	POIG/00033391/2
349.	<i>Zdziechowa</i>	19	0,9700	POIG/00033391/2

350.	<i>Zdziechowa</i>	258/1	0,0096	POIG/00033391/2
351.	<i>Zdziechowa</i>	269/1	0,0099	POIG/00033391/2
352.	<i>Zdziechowa</i>	270/2	0,0168	POIG/00033391/2
353.	<i>Zdziechowa</i>	45	2,6000	POIG/00033391/2
354.	<i>Zdziechowa</i>	80	0,0300	POIG/00033391/2
355.	<i>Zdziechowa</i>	81	0,0100	POIG/00033391/2
356.	<i>Zdziechowa</i>	82	0,0100	POIG/00033391/2
357.	<i>Zdziechowa</i>	93/1	0,1500	POIG/00033391/2
358.	<i>Zdziechowa</i>	150/1	0,0260	POIG/00071677/9
359.	<i>Zdziechowa</i>	93/2	1,1100	POIG/00053885/8
360.	<i>Zdziechowa</i>	155/1	0,3000	POIG/00084762/6
361.	<i>Zdziechowa</i>	105	0,6400	POIG/00086467/2
			14,4735	
362.	<i>Osiniec</i>	117/19	0,1924	POIG/00075015/9
363.	<i>Osiniec</i>	112/20	0,0827	POIG/00055321/1
364.	<i>Osiniec</i>	112/21	0,2459	POIG/00055321/1
365.	<i>Osiniec</i>	12/38	1,5552	POIG/00055362/0
366.	<i>Osiniec</i>	120/4	0,0168	POIG/00055362/0
367.	<i>Osiniec</i>	120/5	0,1478	POIG/00055362/0
368.	<i>Osiniec</i>	121/9	0,1958	POIG/00055362/0
369.	<i>Osiniec</i>	123/1	0,1985	POIG/00023893/8
370.	<i>Osiniec</i>	123/2	0,0258	POIG/00023893/8
371.	<i>Osiniec</i>	123/3	0,0919	POIG/00023893/8
372.	<i>Osiniec</i>	123/5	0,0259	POIG/00023893/8
373.	<i>Osiniec</i>	123/8	0,0258	POIG/00023893/8
374.	<i>Osiniec</i>	123/10	0,0165	POIG/00023893/8
375.	<i>Osiniec</i>	123/11	0,1639	POIG/00023893/8
376.	<i>Osiniec</i>	123/12	0,1782	POIG/00023893/8
377.	<i>Osiniec</i>	123/13	0,0258	POIG/00023893/8
378.	<i>Osiniec</i>	123/15	0,0923	POIG/00023893/8
379.	<i>Osiniec</i>	123/16	0,0259	POIG/00023893/8
380.	<i>Osiniec</i>	123/17	0,0920	POIG/00023893/8
381.	<i>Osiniec</i>	123/18	0,0918	POIG/00023893/8
382.	<i>Osiniec</i>	123/19	0,0258	POIG/00023893/8
383.	<i>Osiniec</i>	123/20	0,1371	POIG/00023893/8
384.	<i>Osiniec</i>	123/21	0,1064	POIG/00023893/8
385.	<i>Osiniec</i>	123/22	0,0222	POIG/00023893/8
386.	<i>Osiniec</i>	123/23	0,7378	POIG/00023893/8
387.	<i>Osiniec</i>	123/24	0,0075	POIG/00023893/8
388.	<i>Osiniec</i>	133	0,4742	POIG/00029905/8
389.	<i>Osiniec</i>	137	0,0556	POIG/00019904/8
390.	<i>Osiniec</i>	112/20	0,0827	POIG/00019904/8
391.	<i>Osiniec</i>	112/21	0,2459	POIG/00019904/8
392.	<i>Osiniec</i>	155	0,0128	POIG/00019904/8
393.	<i>Osiniec</i>	159	0,2888	POIG/00019904/8

394.	<i>Osiniec</i>	17	1,1700	POIG/00028393/8
395.	<i>Osiniec</i>	177	0,4012	POIG/00019904/8
396.	<i>Osiniec</i>	186	0,0916	POIG/00019904/8
397.	<i>Osiniec</i>	189	0,0115	POIG/00019904/8
398.	<i>Osiniec</i>	190/2	0,1837	POIG/00019904/8
399.	<i>Osiniec</i>	191	0,1687	POIG/00029905//8
400.	<i>Osiniec</i>	197/2	0,6539	POIG/00029905//8
401.	<i>Osiniec</i>	207	0,3045	POIG/00019904/8
402.	<i>Osiniec</i>	208	0,0357	POIG/00029905//8
403.	<i>Osiniec</i>	214	0,0150	POIG/00019904/8
404.	<i>Osiniec</i>	217	0,0309	POIG/00029905//8
405.	<i>Osiniec</i>	218	0,0136	POIG/00019904/8
406.	<i>Osiniec</i>	230	0,0256	POIG/00019904/8
407.	<i>Osiniec</i>	234	0,1373	POIG/00019904/8
408.	<i>Osiniec</i>	243/2	0,1214	POIG/00029905//8
409.	<i>Osiniec</i>	245	0,0119	POIG/00019904/8
410.	<i>Osiniec</i>	249	0,1552	POIG/00019904/8
411.	<i>Osiniec</i>	256	0,0161	POIG/00020784/0
412.	<i>Osiniec</i>	266	0,0089	POIG/00055362/0
413.	<i>Osiniec</i>	282	0,2114	POIG/00055362/0
414.	<i>Osiniec</i>	283	0,2086	POIG/00055362/0
415.	<i>Osiniec</i>	284	0,1370	POIG/00055362/0
416.	<i>Osiniec</i>	285	0,2476	POIG/00055358/0
417.	<i>Osiniec</i>	299	0,3378	POIG/00055362/0
418.	<i>Osiniec</i>	319	0,3812	POIG/00055362/0
419.	<i>Osiniec</i>	33/14	0,0773	POIG/00055360/6
420.	<i>Osiniec</i>	33/15	0,0806	POIG/00055360/6
421.	<i>Osiniec</i>	35/4	0,0941	POIG/00055362/0
422.	<i>Osiniec</i>	44	1,1200	POIG/00028393/8
423.	<i>Osiniec</i>	56/12	0,1092	POIG/00055472/4
424.	<i>Osiniec</i>	58	0,0016	POIG/00028393/8
425.	<i>Osiniec</i>	59/1	0,0300	POIG/00044364/4
426.	<i>Osiniec</i>	59/4	0,1849	POIG/00034053/8
427.	<i>Osiniec</i>	63/2	0,0769	POIG/00065486/8
428.	<i>Osiniec</i>	72/6	0,0092	POIG/00048324/0
429.	<i>Osiniec</i>	72/8	0,0262	POIG/00048324/0
430.	<i>Osiniec</i>	73/10	0,0197	POIG/00028393/8
431.	<i>Osiniec</i>	73/11	0,0033	POIG/00028393/8
432.	<i>Osiniec</i>	73/12	0,0036	POIG/00028393/8
433.	<i>Osiniec</i>	73/13	0,0023	POIG/00028393/8
434.	<i>Osiniec</i>	73/17	0,0095	POIG/00028393/8
435.	<i>Osiniec</i>	73/18	0,0080	POIG/00028393/8
436.	<i>Osiniec</i>	73/19	0,0096	POIG/00028393/8
437.	<i>Osiniec</i>	73/28	0,0352	POIG/00028393/8
438.	<i>Osiniec</i>	73/29	0,1008	POIG/00028393/8

439.	<i>Osiniec</i>	73/30	0,0409	POIG/00028393/8
440.	<i>Osiniec</i>	77	0,2700	POIG/00028393/8
441.	<i>Osiniec</i>	79/4	0,1202	POIG/00028393/8
442.	<i>Osiniec</i>	9/16	0,2886	POIG/00028393/8
443.	<i>Osiniec</i>	108/32	0,4354	POIG/00069088/6
444.	<i>Osiniec</i>	108/3	0,0628	POIG/00069088/6
445.	<i>Osiniec</i>	108/13	0,0816	POIG/00028393/8
446.	<i>Osiniec</i>	92/10	0,0953	POIG/00069088/6
447.	<i>Osiniec</i>	125/25	0,4627	POIG/00069088/6
448.	<i>Osiniec</i>	121/23	0,2004	POIG/00081344/9
449.	<i>Osiniec</i>	119/59	0,2020	POIG/00081344/9
450.	<i>Osiniec</i>	31/10	0,7097	POIG/00069088/6
451.	<i>Osiniec</i>	83/32	0,3836	POIG/00086780/2
			16,1232	
453.	<i>Welnica</i>	346	0,1156	POIG/00076244/0
454.	<i>Welnica</i>	30	0,1200	POIG/00076147/0
455.	<i>Welnica</i>	41	0,3100	POIG/00076147/0
456.	<i>Welnica</i>	48	0,3200	POIG/00076147/0
457.	<i>Welnica</i>	105/32	0,5998	POIG/00019904/8
458.	<i>Welnica</i>	114/35	0,2426	POIG/00019904/8
459.	<i>Welnica</i>	114/36	0,2168	POIG/00019904/8
460.	<i>Welnica</i>	114/37	0,0628	POIG/00019904/8
461.	<i>Welnica</i>	152/3	0,0542	POIG/00029905//8
462.	<i>Welnica</i>	158/1	0,0122	POIG/00029905//8
463.	<i>Welnica</i>	158/6	0,0191	POIG/00019904/8
464.	<i>Welnica</i>	159/14	0,1127	POIG/00029905//8
465.	<i>Welnica</i>	159/4	0,0622	POIG/00019904/8
466.	<i>Welnica</i>	161/4	0,0112	POIG/00029905//8
467.	<i>Welnica</i>	173/2	0,0229	POIG/00019904/8
468.	<i>Welnica</i>	27	0,0700	POIG/00076864/2
469.	<i>Welnica</i>	191/1	0,0428	POIG/00019904/8
470.	<i>Welnica</i>	236	0,3137	POIG/00019904/8
471.	<i>Welnica</i>	259	0,4596	POIG/00029905//8
472.	<i>Welnica</i>	265	0,0442	POIG/00019904/8
473.	<i>Welnica</i>	271	0,2690	POIG/00019904/8
474.	<i>Welnica</i>	285	0,1686	POIG/00020784/0
475.	<i>Welnica</i>	296	0,0583	POIG/00055362/0
476.	<i>Welnica</i>	301	0,0572	POIG/00055362/0
477.	<i>Welnica</i>	80/1	0,0221	POIG/00055362/0
478.	<i>Welnica</i>	80/3	0,7129	POIG/00055362/0
479.	<i>Welnica</i>	82/9	0,1328	POIG/00077991/8
480.	<i>Welnica</i>	82/15	0,1676	POIG/00077991/8
481.	<i>Welnica</i>	82/20	0,0899	POIG/00077991/8
482.	<i>Welnica</i>	82/10	0,0495	POIG/00055358/
483.	<i>Welnica</i>	82/29	0,1839	POIG/00055362/0

484.	<i>Welnica</i>	82/30	0,0210	POIG/00055362/0
485.	<i>Welnica</i>	91/12	0,0932	POIG/00055360/6
486.	<i>Welnica</i>	189/7	0,0248	POIG/00076864/2
487.	<i>Welnica</i>	92	0,9000	POIG/00055360/6
488.	<i>Welnica</i>	263/1	0,0131	POIG/00083220/8
489.	<i>Welnica</i>	169/5	0,2873	POIG/00077156/3
490.	<i>Welnica</i>	321	0,4544	POIG/00065119/5
491.	<i>Welnica</i>	171	0,8200	POIG/00086469/6
			7,7380	
492.	<i>Pyszczyń</i>	20/1	0,0726	POIG/00077735/6
493.	<i>Pyszczyń</i>	21/5	0,0766	POIG/00055362/0
494.	<i>Pyszczyń</i>	27/50	0,3479	POIG/00074881/3
495.	<i>Pyszczyń</i>	27/51	0,3229	POIG/00074881/3
496.	<i>Pyszczyń</i>	27/52	0,1313	POIG/00074881/3
497.	<i>Pyszczyń</i>	26/23	0,0036	POIG/00028393/8
498.	<i>Pyszczyń</i>	26/24	0,0811	POIG/00028393/8
499.	<i>Pyszczyń</i>	26/17	0,0015	POIG/00055472/4
500.	<i>Pyszczyń</i>	26/2	0,2062	POIG/00028393/8
501.	<i>Pyszczyń</i>	26/21	0,0034	POIG/00044364/4
502.	<i>Pyszczyń</i>	26/22	0,0897	POIG/00034053/8
503.	<i>Pyszczyń</i>	26/18	0,0011	POIG/00034053/8
504.	<i>Pyszczyń</i>	26/19	0,0058	POIG/00034053/8
505.	<i>Pyszczyń</i>	26/20	0,1733	POIG/00034053/8
			1,5170	
506.	<i>Strzyżewo Kościelne</i>	102	0,1200	POIG/00065486/8
507.	<i>Strzyżewo Kościelne</i>	11/3	1,8591	POIG/00048324/0
508.	<i>Strzyżewo Kościelne</i>	15	0,0300	POIG/00048324/0
509.	<i>Strzyżewo Kościelne</i>	170	0,3100	POIG/00028393/8
510.	<i>Strzyżewo Kościelne</i>	77/4	0,5717	POIG/00028393/8
511.	<i>Strzyżewo Kościelne</i>	78/4	0,3370	POIG/00028393/8
512.	<i>Strzyżewo Kościelne</i>	95	0,0600	POIG/00028393/8
513.	<i>Strzyżewo Kościelne</i>	122/1	0,1966	POIG/00081343/2
514.	<i>Strzyżewo Kościelne</i>	62/6	0,0660	POIG/00082572/3
			3,5504	
515.	<i>Modliszewo</i>	131	0,2700	POIG/00060251/7
516.	<i>Modliszewo</i>	153	0,6300	POIG/00057856/4
517.	<i>Modliszewo</i>	180	0,0988	POIG/00064459/3
518.	<i>Modliszewo</i>	181	0,1359	POIG/00064459/3
519.	<i>Modliszewo</i>	24	2,9200	POIG/00057856/4
520.	<i>Modliszewo</i>	29	1,2700	POIG/00056571/5
521.	<i>Modliszewo</i>	74/2	0,1060	POIG/00054577/3
522.	<i>Modliszewo</i>	105/13	0,1549	POIG/00054577/3
523.	<i>Modliszewo</i>	32/5	0,8527	POIG/00077992/5
524.	<i>Modliszewo</i>	76	0,1400	POIG/00055994/9
			6,5783	

525.	<i>Mączniki</i>	35/10	0,2811	POIG/00039153/4
526.	<i>Mączniki</i>	35/11	0,2487	POIG/00039153/4
527.	<i>Mączniki</i>	35/14	0,1153	POIG/00039153/4
528.	<i>Mączniki</i>	35/16	0,1227	POIG/00039153/4
529.	<i>Mączniki</i>	35/12	0,0024	POIG/00039153/4
530.	<i>Mączniki</i>	62	0,2800	POIG/00059792/1
			1,0502	
531.	<i>Lulkowo</i>	118/20	0,2732	POIG/00055353/4
532.	<i>Lulkowo</i>	118/21	0,1423	POIG/00055353/4
533.	<i>Lulkowo</i>	205/1	9,5000	POIG/00045507/6
534.	<i>Lulkowo</i>	205/2	2,9794	POIG/00028857/9
535.	<i>Lulkowo</i>	205/3	12,9827	POIG/00028857/9
536.	<i>Lulkowo</i>	205/4	0,7116	POIG/00028857/9
537.	<i>Lulkowo</i>	205/5	0,4363	POIG/00028857/9
538.	<i>Lulkowo</i>	211	0,3070	POIG/00028857/9
539.	<i>Lulkowo</i>	212	0,2478	POIG/00028857/9
540.	<i>Lulkowo</i>	213	0,5891	POIG/00028857/9
541.	<i>Lulkowo</i>	216	0,2338	POIG/00028857/9
542.	<i>Lulkowo</i>	217	0,1956	POIG/00028857/9
543.	<i>Lulkowo</i>	218	0,2706	POIG/00028857/9
544.	<i>Lulkowo</i>	234	0,1165	POIG/00028857/9
545.	<i>Lulkowo</i>	235	0,1181	POIG/00028857/9
546.	<i>Lulkowo</i>	238	0,8855	POIG/00028857/9
547.	<i>Lulkowo</i>	240	0,1289	POIG/00028857/9
548.	<i>Lulkowo</i>	242	0,1957	POIG/00028857/9
549.	<i>Lulkowo</i>	245	0,1902	POIG/00028857/9
550.	<i>Lulkowo</i>	246	0,1787	POIG/00028857/9
551.	<i>Lulkowo</i>	248	0,1853	POIG/00028857/9
552.	<i>Lulkowo</i>	25	0,4100	POIG/00028857/9
553.	<i>Lulkowo</i>	256	0,1739	POIG/00028857/9
554.	<i>Lulkowo</i>	263	0,2737	POIG/00028857/9
555.	<i>Lulkowo</i>	266/2	0,1352	POIG/00028857/9
556.	<i>Lulkowo</i>	267/2	4,1694	POIG/00028857/9
557.	<i>Lulkowo</i>	268	3,1743	POIG/00028857/9
558.	<i>Lulkowo</i>	269	0,4700	POIG/00028857/9
559.	<i>Lulkowo</i>	270	0,1374	POIG/00028857/9
560.	<i>Lulkowo</i>	271	0,1374	POIG/00028857/9
561.	<i>Lulkowo</i>	272	0,1729	POIG/00058325/0
562.	<i>Lulkowo</i>	30/1	0,5100	POIG/00041163/4
563.	<i>Lulkowo</i>	21	1,5400	POIG/00041163/4
564.	<i>Lulkowo</i>	30/3	0,0307	POIG/00058325/0
565.	<i>Lulkowo</i>	120/24	0,3034	POIG/00081341/8
566.	<i>Lulkowo</i>	230/2	0,1291	POIG/00085467/5
567.	<i>Lulkowo</i>	267/3	0,0829	POIG/00086591/0
568.	<i>Lulkowo</i>	88/1	0,5206	POIG/00086468/9

569.	<i>Lulkowo</i>	88/2	0,7939	POIG/00086468/9
			44,0331	
570.	<i>Jankowo Dolne</i>	149	1,0200	POIG/00057708/2
571.	<i>Jankowo Dolne</i>	15/13	0,0716	POIG000/32487/5
572.	<i>Jankowo Dolne</i>	150/11	0,1171	POIG/00020428/7
573.	<i>Jankowo Dolne</i>	150/5	0,4783	POIG/00059371/4
574.	<i>Jankowo Dolne</i>	150/8	2,3026	POIG/00059371/4
575.	<i>Jankowo Dolne</i>	151/2	0,3945	POIG/00059371/4
576.	<i>Jankowo Dolne</i>	159/6	0,0986	POIG/00032471/0
577.	<i>Jankowo Dolne</i>	172/10	0,0571	POIG/00032471/0
578.	<i>Jankowo Dolne</i>	172/6	0,0690	POIG/00032471/0
579.	<i>Jankowo Dolne</i>	172/7	0,0732	POIG/00032471/0
580.	<i>Jankowo Dolne</i>	172/8	0,0939	POIG/00032471/0
581.	<i>Jankowo Dolne</i>	172/9	0,0559	POIG/00032471/0
582.	<i>Jankowo Dolne</i>	193/3	0,1372	POIG/00034524/1
583.	<i>Jankowo Dolne</i>	197/2	0,2868	POIG/00054429/1
584.	<i>Jankowo Dolne</i>	227/1	0,4158	POIG/00039359/8
585.	<i>Jankowo Dolne</i>	227/2	0,0875	POIG/00054929/6
586.	<i>Jankowo Dolne</i>	234/13	0,0698	POIG/00054429/1
587.	<i>Jankowo Dolne</i>	234/36	0,0200	POIG/00054429/1
588.	<i>Jankowo Dolne</i>	234/37	0,1571	POIG/00054429/1
589.	<i>Jankowo Dolne</i>	234/7	0,0172	POIG/00054429/1
590.	<i>Jankowo Dolne</i>	244/1	0,3959	POIG/00054429/1
591.	<i>Jankowo Dolne</i>	245	3,2300	POIG/00054429/1
592.	<i>Jankowo Dolne</i>	246	0,3700	POIG/00054429/1
593.	<i>Jankowo Dolne</i>	543/1	0,1140	POIG//00079151/2
594.	<i>Jankowo Dolne</i>	543/2	0,0840	POIG//00079151/2
595.	<i>Jankowo Dolne</i>	543/3	0,0851	POIG//00079151/2
596.	<i>Jankowo Dolne</i>	543/4	0,0881	POIG//00079151/2
597.	<i>Jankowo Dolne</i>	543/5	0,0950	POIG//00079151/2
598.	<i>Jankowo Dolne</i>	543/6	0,0950	POIG//00079151/2
599.	<i>Jankowo Dolne</i>	543/7	0,0950	POIG//00079151/2
600.	<i>Jankowo Dolne</i>	543/8	0,0950	POIG//00079151/2
601.	<i>Jankowo Dolne</i>	543/9	0,0950	POIG//00079151/2
602.	<i>Jankowo Dolne</i>	543/10	0,0950	POIG//00079151/2
603.	<i>Jankowo Dolne</i>	543/11	0,0950	POIG//00079151/2
604.	<i>Jankowo Dolne</i>	543/12	0,0950	POIG//00079151/2
605.	<i>Jankowo Dolne</i>	543/13	0,0950	POIG//00079151/2
606.	<i>Jankowo Dolne</i>	543/14	0,0950	POIG//00079151/2
607.	<i>Jankowo Dolne</i>	543/15	0,0950	POIG//00079151/2
608.	<i>Jankowo Dolne</i>	543/16	0,1088	POIG//00079151/2
609.	<i>Jankowo Dolne</i>	543/17	0,1128	POIG//00079151/2
610.	<i>Jankowo Dolne</i>	543/18	0,1346	POIG//00079151/2
611.	<i>Jankowo Dolne</i>	543/19	0,1098	POIG//00079151/2
612.	<i>Jankowo Dolne</i>	543/20	0,0950	POIG//00079151/2

613.	<i>Jankowo Dolne</i>	543/21	0,0950	POIG//00079151/2
614.	<i>Jankowo Dolne</i>	543/22	0,0950	POIG//00079151/2
615.	<i>Jankowo Dolne</i>	543/23	0,0950	POIG//00079151/2
616.	<i>Jankowo Dolne</i>	543/24	0,0950	POIG//00079151/2
617.	<i>Jankowo Dolne</i>	543/25	0,0950	POIG//00079151/2
618.	<i>Jankowo Dolne</i>	543/26	0,0950	POIG//00079151/2
619.	<i>Jankowo Dolne</i>	543/27	0,0951	POIG//00079151/2
620.	<i>Jankowo Dolne</i>	543/28	0,0950	POIG//00079151/2
621.	<i>Jankowo Dolne</i>	543/29	0,0963	POIG//00079151/2
622.	<i>Jankowo Dolne</i>	543/30	0,1193	POIG//00079151/2
623.	<i>Jankowo Dolne</i>	543/31	0,1532	POIG//00079151/2
624.	<i>Jankowo Dolne</i>	543/32	0,1270	POIG//00079151/2
625.	<i>Jankowo Dolne</i>	543/33	0,1270	POIG//00079151/2
626.	<i>Jankowo Dolne</i>	543/34	0,1270	POIG//00079151/2
627.	<i>Jankowo Dolne</i>	543/35	0,1271	POIG//00079151/2
628.	<i>Jankowo Dolne</i>	543/36	0,1448	POIG//00079151/2
629.	<i>Jankowo Dolne</i>	543/37	0,2133	POIG//00079151/2
630.	<i>Jankowo Dolne</i>	543/38	0,1505	POIG//00079151/2
631.	<i>Jankowo Dolne</i>	543/39	0,1517	POIG//00079151/2
632.	<i>Jankowo Dolne</i>	543/40	0,1530	POIG//00079151/2
633.	<i>Jankowo Dolne</i>	543/41	0,1543	POIG//00079151/2
634.	<i>Jankowo Dolne</i>	543/42	0,2150	POIG//00079151/2
635.	<i>Jankowo Dolne</i>	543/43	0,1649	POIG//00079151/2
636.	<i>Jankowo Dolne</i>	543/44	0,1349	POIG//00079151/2
637.	<i>Jankowo Dolne</i>	543/45	0,1338	POIG//00079151/2
638.	<i>Jankowo Dolne</i>	543/46	0,1151	POIG//00079151/2
639.	<i>Jankowo Dolne</i>	543/47	0,1070	POIG//00079151/2
640.	<i>Jankowo Dolne</i>	543/48	0,1046	POIG//00079151/2
641.	<i>Jankowo Dolne</i>	543/49	0,0984	POIG//00079151/2
642.	<i>Jankowo Dolne</i>	543/50	0,1000	POIG//00079151/2
643.	<i>Jankowo Dolne</i>	543/52	0,1012	POIG//00079151/2
644.	<i>Jankowo Dolne</i>	543/53	0,0990	POIG//00079151/2
645.	<i>Jankowo Dolne</i>	543/54	0,1081	POIG//00079151/2
646.	<i>Jankowo Dolne</i>	543/55	0,1030	POIG//00079151/2
647.	<i>Jankowo Dolne</i>	543/56	0,1002	POIG//00079151/2
648.	<i>Jankowo Dolne</i>	543/57	0,1184	POIG//00079151/2
649.	<i>Jankowo Dolne</i>	543/58	0,1172	POIG//00079151/2
650.	<i>Jankowo Dolne</i>	543/59	0,1127	POIG//00079151/2
651.	<i>Jankowo Dolne</i>	543/60	0,0974	POIG//00079151/2
652.	<i>Jankowo Dolne</i>	543/61	0,0974	POIG//00079151/2
653.	<i>Jankowo Dolne</i>	543/62	0,0973	POIG//00079151/2
654.	<i>Jankowo Dolne</i>	543/63	0,0846	POIG//00079151/2
655.	<i>Jankowo Dolne</i>	543/64	0,1403	POIG//00079151/2
656.	<i>Jankowo Dolne</i>	543/65	0,0977	POIG//00079151/2
657.	<i>Jankowo Dolne</i>	543/66	0,0655	POIG//00079151/2

658.	<i>Jankowo Dolne</i>	543/67	0,0972	POIG//00079151/2
659.	<i>Jankowo Dolne</i>	543/68	0,0972	POIG//00079151/2
660.	<i>Jankowo Dolne</i>	543/69	0,0972	POIG//00079151/2
661.	<i>Jankowo Dolne</i>	543/70	0,0972	POIG//00079151/2
662.	<i>Jankowo Dolne</i>	543/71	0,0886	POIG//00079151/2
663.	<i>Jankowo Dolne</i>	543/72	0,0888	POIG//00079151/2
664.	<i>Jankowo Dolne</i>	543/73	0,1456	POIG//00079151/2
665.	<i>Jankowo Dolne</i>	543/74	0,1429	POIG//00079151/2
666.	<i>Jankowo Dolne</i>	543/75	0,1069	POIG//00079151/2
667.	<i>Jankowo Dolne</i>	543/76	0,1070	POIG//00079151/2
668.	<i>Jankowo Dolne</i>	543/77	0,1088	POIG//00079151/2
669.	<i>Jankowo Dolne</i>	543/78	0,5981	POIG//00079151/2
670.	<i>Jankowo Dolne</i>	543/79	0,5926	POIG//00079151/2
671.	<i>Jankowo Dolne</i>	543/80	0,4814	POIG//00079151/2
672.	<i>Jankowo Dolne</i>	543/81	0,1415	POIG//00079151/2
673.	<i>Jankowo Dolne</i>	543/82	0,1775	POIG//00079151/2
674.	<i>Jankowo Dolne</i>	543/83	4,2618	POIG//00079151/2
675.	<i>Jankowo Dolne</i>	543/84	0,0430	POIG//00079151/2
676.	<i>Jankowo Dolne</i>	247	0,3700	POIG/00021796/4
677.	<i>Jankowo Dolne</i>	3	1,5800	POIG/00029115/3
678.	<i>Jankowo Dolne</i>	332	0,0100	POIG/00054429/1
679.	<i>Jankowo Dolne</i>	390	0,0978	POIG/00054429/1
680.	<i>Jankowo Dolne</i>	414	0,3012	POIG/00054429/1
681.	<i>Jankowo Dolne</i>	427	0,1411	POIG/00021796/4
682.	<i>Jankowo Dolne</i>	441	0,1925	POIG/00053886/5
683.	<i>Jankowo Dolne</i>	447	0,3360	POIG/00053886/5
684.	<i>Jankowo Dolne</i>	448	0,1911	POIG/00029115/3
685.	<i>Jankowo Dolne</i>	462	0,4606	POIG/00029115/3
686.	<i>Jankowo Dolne</i>	468	0,0558	POIG/00029115/3
687.	<i>Jankowo Dolne</i>	478	0,0547	POIG/00029115/3
688.	<i>Jankowo Dolne</i>	487	0,1114	POIG/00029115/3
689.	<i>Jankowo Dolne</i>	488	0,1387	POIG/00029115/3
690.	<i>Jankowo Dolne</i>	5/103	0,1214	POIG/00057523/1
691.	<i>Jankowo Dolne</i>	5/23	0,5710	POIG/00057523/1
692.	<i>Jankowo Dolne</i>	5/40	0,4470	POIG/00057523/1
693.	<i>Jankowo Dolne</i>	5/65	0,2897	POIG/00057523/1
694.	<i>Jankowo Dolne</i>	5/77	0,2751	POIG/00057523/1
695.	<i>Jankowo Dolne</i>	59/1	0,4677	POIG/00036110/0
696.	<i>Jankowo Dolne</i>	59/2	6,2923	POIG/00036110/0
697.	<i>Jankowo Dolne</i>	99/1	0,1481	POIG/00036110/0
698.	<i>Jankowo Dolne</i>	99/4	0,2788	POIG/00036110/0
699.	<i>Jankowo Dolne</i>	99/5	5,1477	POIG/00036110/0
700.	<i>Jankowo Dolne</i>	172/11	0,0644	POIG/00032471/0
701.	<i>Jankowo Dolne</i>	11/74	0,0859	POIG/00077630/0
702.	<i>Jankowo Dolne</i>	11/75	0,3194	POIG/00077630/0

703.	<i>Jankowo Dolne</i>	11/76	0,0832	POIG/00077630/0
704.	<i>Jankowo Dolne</i>	11/73	0,1582	POIG/00077630/0
705.	<i>Jankowo Dolne</i>	390	0,0978	POIG/00053886/5
706.	<i>Jankowo Dolne</i>	14/8	0,0994	POIG/00077628/3
707.	<i>Jankowo Dolne</i>	14/9	0,0240	POIG/00077628/3
708.	<i>Jankowo Dolne</i>	149	1,0200	POIG/00057708/2
709.	<i>Jankowo Dolne</i>	187/7	0,0248	POIG/00029115/3
710.	<i>Jankowo Dolne</i>	187/1	0,2012	POIG/00029115/3
711.	<i>Jankowo Dolne</i>	204	0,1115	POIG/00081225/9
712.	<i>Jankowo Dolne</i>	25/10	0,0272	POIG/00082179/8
713.	<i>Jankowo Dolne</i>	490	0,6185	POIG/00002123/7
714.	<i>Jankowo Dolne</i>	6/16	0,0830	
			45,8861	
715.	<i>Lubochnia</i>	1/10	0,0501	POIG/00039249/4
716.	<i>Lubochnia</i>	1/11	0,0013	POIG/00039249/4
717.	<i>Lubochnia</i>	1/12	0,0039	POIG/00039249/4
718.	<i>Lubochnia</i>	108/6	13,2158	POIG/00021934/4
719.	<i>Lubochnia</i>	113/16	0,1807	POIG/00053965/3
720.	<i>Lubochnia</i>	102	3,4531	POIG/00021934/4
721.	<i>Lubochnia</i>	129/7	0,2868	POIG/00058719/9
722.	<i>Lubochnia</i>	157/40	0,2928	POIG/00055356/5
723.	<i>Lubochnia</i>	157/41	0,3249	POIG/00055356/5
724.	<i>Lubochnia</i>	157/42	0,2014	POIG/00055356/5
725.	<i>Lubochnia</i>	157/43	0,0781	POIG/00055356/5
726.	<i>Lubochnia</i>	157/44	0,1903	POIG/00055356/5
727.	<i>Lubochnia</i>	158/15	0,6231	POIG/00055357/2
728.	<i>Lubochnia</i>	158/17	0,1532	POIG/00055357/2
729.	<i>Lubochnia</i>	158/34	0,1283	POIG/00055357/2
730.	<i>Lubochnia</i>	158/35	0,1547	POIG/00055357/2
731.	<i>Lubochnia</i>	208	0,7032	POIG/00021934/4
732.	<i>Lubochnia</i>	209	1,4356	POIG/00031860/7
733.	<i>Lubochnia</i>	221	0,8558	POIG/00031860/7
734.	<i>Lubochnia</i>	222	0,2825	POIG/00031860/7
735.	<i>Lubochnia</i>	227	0,0244	POIG/00031860/7
736.	<i>Lubochnia</i>	237	0,0809	POIG/00031860/7
737.	<i>Lubochnia</i>	249	0,1621	POIG/00055705/7
738.	<i>Lubochnia</i>	250/2	0,0038	POIG/00031860/7
739.	<i>Lubochnia</i>	277	0,0747	POIG/00031860/7
740.	<i>Lubochnia</i>	292	0,1978	POIG/00031860/7
741.	<i>Lubochnia</i>	3/14	0,3947	POIG/00055670/2
742.	<i>Lubochnia</i>	3/18	0,4991	POIG/00055670/2
743.	<i>Lubochnia</i>	3/24	0,2497	POIG/00055670/2
744.	<i>Lubochnia</i>	3/43	0,2242	POIG/00055670/2
745.	<i>Lubochnia</i>	3/52	0,2068	POIG/00055670/2
746.	<i>Lubochnia</i>	3/53	0,1235	POIG/00055670/2

747.	<i>Lubochnia</i>	3/56	0,1414	POIG/00055670/2
748.	<i>Lubochnia</i>	3/57	0,1206	POIG/00055670/2
749.	<i>Lubochnia</i>	3/58	0,1235	POIG/00055670/2
750.	<i>Lubochnia</i>	3/59	0,2259	POIG/00055670/2
751.	<i>Lubochnia</i>	3/67	0,0385	POIG/00055670/2
752.	<i>Lubochnia</i>	3/76	0,5652	POIG/00055670/2
753.	<i>Lubochnia</i>	3/77	0,0028	POIG/00055670/2
754.	<i>Lubochnia</i>	3/78	0,0047	POIG/00031860/7
755.	<i>Lubochnia</i>	323	0,1424	POIG/00031860/7
756.	<i>Lubochnia</i>	325	0,0885	POIG/00031860/7
757.	<i>Lubochnia</i>	345	0,5207	POIG/00055705/7
758.	<i>Lubochnia</i>	346	0,1407	POIG/00031860/7
759.	<i>Lubochnia</i>	347	0,1671	POIG/00031860/7
760.	<i>Lubochnia</i>	348/3	0,0743	POIG/00039249/4
761.	<i>Lubochnia</i>	50	0,3400	POIG/00048058/4
762.	<i>Lubochnia</i>	57/6	0,0484	POIG/00039249/4
763.	<i>Lubochnia</i>	60	0,1900	POIG/00039249/4
764.	<i>Lubochnia</i>	61/1	0,7160	POIG/00039249/4
765.	<i>Lubochnia</i>	61/2	0,8184	POIG/00039249/4
766.	<i>Lubochnia</i>	78	0,1200	POIG/00039249/4
767.	<i>Lubochnia</i>	79	0,1000	POIG/00039249/4
768.	<i>Lubochnia</i>	80	0,1500	POIG/00039249/4
769.	<i>Lubochnia</i>	83/1	0,2326	POIG/00043429/1
770.	<i>Lubochnia</i>	83/10	0,1766	POIG/00043429/1
771.	<i>Lubochnia</i>	12/20	0,0520	POIG/00079636/6
772.	<i>Lubochnia</i>	97/1	0,2341	POIG/00039249/4
773.	<i>Lubochnia</i>	129/24	0,1088	POIG/00081935/9
774.	<i>Lubochnia</i>	12/8	0,2433	POIG/00084172/3
775.	<i>Lubochnia</i>	40/6	0,5054	POIG/00084172/3
776.	<i>Lubochnia</i>	124/6	0,0019	POIG/00085468/2
			31,2511	
777.	<i>Gniezno</i>	22/1	0,2397	POIG/00022007/4
778.	<i>Gniezno</i>	5	0,1202	POIG/00000400/9
779.	<i>Gniezno</i>	10/2	0,1316	POIG/00000400/9
			0,4915	
			303,7584	

Do powyższego zasobu należą m.in. grunty:

1. Oddane w dzierżawę - 55,7367 ha,
2. Oddane w użyczenie - 4,0800 ha,
3. Oddane w trwałą zarząd - 8,5711 ha

Grunty oddane w użytkowanie wieczyste:

1. Enea Operator, Skiereszewo, działka nr 13/5 o pow. 0,0165 ha,
2. SKR, Skiereszewo, działka nr 13/6 o pow. 3,2239 ha,

W trwały zarząd oddanych jest łącznie 11 nieruchomości o łącznej powierzchni 8,5711 ha

1. Zdziechowa, 1 nieruchomość o powierzchni 0,4600 ha,
2. Zdziechowa, 1 nieruchomość o powierzchni 0,7600 ha,
3. Zdziechowa, 1 nieruchomość o powierzchni 1,7500 ha,
4. Pyszczyn, 1 nieruchomość o powierzchni 0,1802 ha,
5. Modliszewko, 1 nieruchomość o powierzchni 1,9100 ha,
6. Goślinowo, 1 nieruchomość o powierzchni 0,2400 ha,
7. Jankowo Dolne, 1 nieruchomość o powierzchni 0,9690 ha,
8. Szczytniki Duchowne, 2 nieruchomości o łącznej powierzchni 1,3017 ha,
9. Mnichowo, 1 nieruchomość o powierzchni 0,6300 ha,
10. Obora, 1 nieruchomość o powierzchni 0,3702 ha.

Gmina z tego tytułu nie osiąga rocznych wpływów, z uwagi na fakt, iż nieruchomości przekazane w trwały zarząd dla placówek oświatowych, zgodnie z ustawą z dnia 7 września 1991 r. o systemie oświaty, zwolnione są z opłat z tytułu trwałego zarządu. W roku 2018 nie było aktualizacji opłat z tytułu użytkowania wieczystego.

4.10. Program zagospodarowania zasobu nieruchomości.

Gmina Gniezno gospodaruje zasobem nieruchomości zgodnie z zasadami racjonalnej gospodarki na podstawie obowiązujących przepisów prawa, uwzględniając w pierwszej kolejności potrzeby socjalno-bytowe społeczności lokalnej i realizację zadań publicznych. Wzrost dochodów gminy ze sprzedaży mienia zależny będzie od sytuacji społeczno – gospodarczej kraju i cen obowiązujących na rynku nieruchomości. Niezależnie od tych warunków, podtrzymany będzie proces zintensyfikowania sprzedaży i dzierżawy mienia w celu zwiększenia dochodów gminy. W trybie bezprzetargowym, na wniosek zainteresowanych, prowadzona była sprzedaż lokali mieszkalnych na rzecz najemców oraz gruntów (które nie mogą być zagospodarowane jako odrębne nieruchomości) – na polepszenie warunków zagospodarowania nieruchomości przyległych.

W roku 2018 kontynuowano większość zawartych dotychczas umów dzierżawy i użyczenia. Czynności dochodzenia należności za udostępnianie w różnej formie nieruchomości podejmowane były przez Referat Finansowy Urzędu Gminy.

W roku 2018 nadal było prowadzone gospodarowanie nieruchomościami poprzez oddanie w dzierżawę, użyczenie, zarząd i użytkowanie wieczyste.

4.11. Gospodarowanie mieszkaniowym zasobem Gminy Gniezno

Liczba lokali mieszkalnych według stanu na dzień 31.12.2018 r.

1. Lokale mieszkalne - 40 szt.,
2. Lokale mieszkalne – socjalne - 3 sz.,
3. Łączna powierzchnia - 2 253,33 m²,
4. Liczba izb - 161 szt.,
5. Średnia powierzchnia użytkowa mieszkania - 52,40 m²,

Podział budynków pod kątem wyposażenia:

1. Posiadający ogrzewanie - 43 szt.,
2. Posiadający instalację wodną - 43 szt.,
3. Posiadający kanalizację - 43 szt.

Remonty wykonane w 2018 r.

1. Wymiana okien - 3 500,00 zł,
2. Wymiana i naprawa dachu - 129 413,91 zł,

Sprzedaż lokali mieszkalnych:

W 2018 r. nie było sprzedaży mieszkań.

Dochody uzyskane z czynszów za mieszkania: 47.680,64 zł

5. Gospodarka przestrzenna

Podstawowy zarys i kierunki zagospodarowania przestrzennego gminy wyznacza studium uwarunkowań i kierunków zagospodarowania przestrzennego gminy. Jest to dokument planistyczny o charakterze ogólnym, obejmujący obszar całej gminy. Istotą studium jest określenie polityki przestrzennej gminy i lokalnych zasad zagospodarowania przestrzennego, w oparciu o diagnozę uwarunkowań zagospodarowania przestrzennego. Obowiązujące studium uwarunkowań i kierunków zagospodarowania przestrzennego gminy Gniezno (uchwała Rady Gminy nr 119/XI/2000 z dnia 28.02.2000 r.), wyznaczyło kierunek rozwoju przestrzennego, w ramach którego tereny bez prawa zabudowy stanowią około 28% powierzchni gminy, tereny zabudowy mieszkaniowej i tereny osadnicze około 43%, tereny dolesień korytarze ekologiczne, lasy, łąki, wody około 19%, drogi około 5%, tereny usług około 5%.

Biorąc pod uwagę aktualność obowiązującego studium oraz wnioski, które wpływają o jego zmianę i o opracowanie nowych miejscowych planów zagospodarowania przestrzennego, Rada Gminy Gniezno podjęła 23 kwietnia 2018 r. uchwałę o przystąpieniu do sporządzenia zmiany studium uwarunkowań i kierunków zagospodarowania przestrzennego. Zmiana studium ma na celu dostosowanie polityki przestrzennej gminy do aktualnych uwarunkowań faktycznych i prawnych oraz oczekiwań mieszkańców i inwestorów.

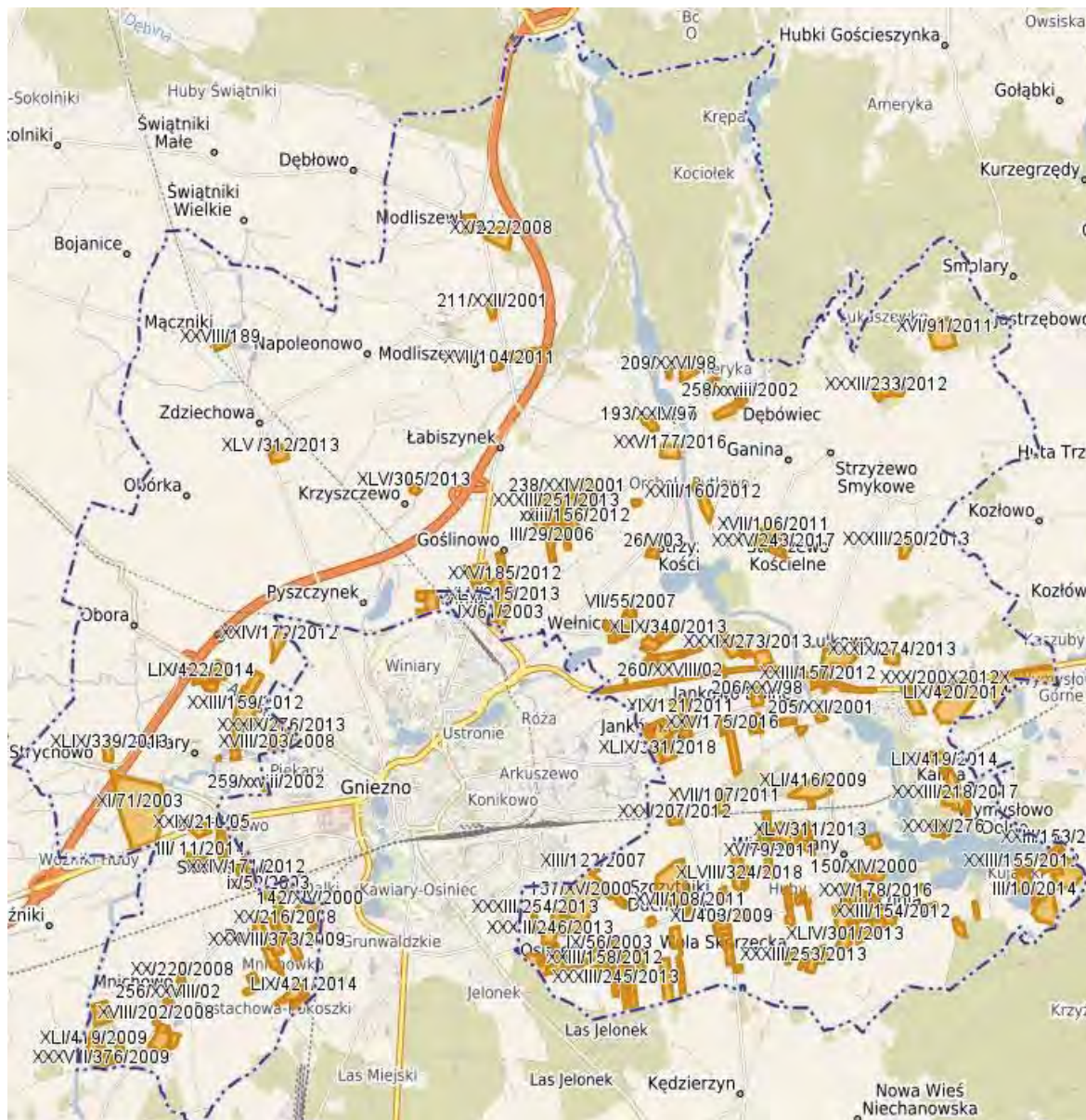
Miejscowy plan zagospodarowania przestrzennego stanowi podstawę planowania przestrzennego w gminie. Gmina Gniezno zajmuje powierzchnię około 178 km², z czego około 11 km² objęte jest miejscowymi planami zagospodarowania przestrzennego (około 6% powierzchni). Zgodnie ze stanem na dzień 31 grudnia 2018 r. na terenie gminy Gniezno obowiązują 243 miejscowe plany zagospodarowania przestrzennego. W okresie od 1 stycznia 2018 r. do 31 grudnia 2018 r. Rada Gminy Gniezno uchwaliła 12 miejscowych planów zagospodarowania przestrzennego o łącznej powierzchni 83,89 ha.

Udział procentowy poszczególnych rodzajów terenów w obowiązujących miejscowych planach zagospodarowania przestrzennego przedstawia poniższe zestawienie.

<u>Rodzaj terenu</u>	<u>Udział procentowy</u>
Tereny zabudowy mieszkaniowej ogółem	63,43
Tereny zabudowy mieszkaniowej w tym zabudowy wielorodzinnej	0,91
Tereny zabudowy usługowej ogółem	3,67
Tereny zabudowy usługowej w tym usług publicznych	0,72
Tereny użytkowane rolniczo	0,24
Tereny zabudowy techniczno – produkcyjnej	10,11

Tereny zieleni i wód	6,19
Tereny komunikacji	15,45
Tereny infrastruktury technicznej	0,78
Tereny zabudowy zagrodowej	0,14

Obowiązujące miejscowe plany zagospodarowania przestrzennego prezentuje poniższa mapa.



XXV/177/2016 - numer uchwały Rady Gminy Gniezno zatwierdzającej mpzp

 - obszar objęty mpzp

źródło: <http://gniezno.e-mapa.net>

W przypadku, gdy dla określonego terenu nie uchwalono miejscowego planu zagospodarowania przestrzennego, przedsięwzięcia są realizowane w drodze ustalenia warunków zabudowy i zagospodarowania terenu. W 2018 roku Wójt Gminy Gniezno wydał 301 decyzji o warunkach zabudowy i zagospodarowania terenu oraz 46 decyzji o lokalizacji inwestycji celu publicznego. Ponadto, na wnioski zainteresowanych, wydano 147 wypisów i wrysów z obowiązujących miejscowych planów zagospodarowania przestrzennego, 558 zaświadczeń o przeznaczeniu nieruchomości w miejscowych planach zagospodarowania przestrzennego, które przez wnioskodawców zostały przedłożone u notariuszy, w bankach, w biurach geodezyjnych.

Na terenie gminy Gniezno w ubiegłym roku nadano 200 numerów porządkowych dla nowych budynków.

6. Zabytki na terenie gminy Gniezno:

Jankowo Dolne

- zajazd, ob. dom nr 43, 1905, nr rej.: 78/Wlkp/A z 11.02.2002
- wiatrak „holender”, 1896, nr rej.: 382/A z 25.11.1968 Łabiszynek
- zespół dworski, 1 poł. XIX, nr rej.: 2123/A z 4.04.1987 i z 6.08.2003:
- dwór
- park

Modliszewko

- kościół pw. św. Jakuba, drewn., XVIII, nr rej.: 2475/A z 7.03.1931 (nie istnieje)
- Modliszewo
- park, XVIII, nr rej.: 2028/A z 1.10.1985 Obora
 - park, nr rej.: 2025/A z 13.09.1985

Strzyżewo Kościelne

- kościół par. pw. Zwiastowania NMP, 1848, nr rej.: 102/Wlkp/A z 21.08.2002
- cmentarz kościelny, nr rej.: j.w.

Zdziechowa

- zespół dworski, 1870, nr rej.: 2130/A z 30.07.1987:
- dwór
- park

7. Transport publiczny

W ramach umowy na transport zbiorowy na terenie gminy Gniezno (podpisano umowy z 2 wykonawcami: PKS sp. z o.o. oraz GPKS sp. z o.o.) wydano łącznie 499 038,75 zł. Pozwoliło to na wykonanie następujących zadań:

Zadanie nr 1 Gniezno – Łukaszewko p. Strzyżewo Paczkowe (linia nr 54) – 29 kursów

Wykonanie w dzień nauki szkolnej – 421 km

Wykonanie w dzień roboczy, wolne od nauki szkolnej – 409 km

Wykonanie w sobotę – 147 km,

Wykonanie w niedzielę (święto) – 110 km

Zadanie nr 2 Gniezno – Lubochnia (linia nr 56) – 23 kursy

Wykonanie w dzień nauki szkolnej – 349 km

Wykonanie w dzień roboczy, wolny od nauki szkolnej – 290 km

Wykonanie w sobotę – 92 km

Wykonanie w niedzielę (święto) – 69 km

Zadanie nr 3 Gniezno – Napoleonowo p. Zdziechowę (linie nr 61 i 62) – 9 kursów

Wykonanie w dzień nauki szkolnej – 138 km

Wykonanie w dzień roboczy, wolny od nauki szkolnej – 103 km

Wykonanie w sobotę – 52 km

Łączna liczba kilometrów pokonywanych w ciągu dnia:

Wykonanie w dzień nauki szkolnej – 908 km

Wykonanie w dzień roboczy, wolny od nauki szkolnej – 802 km

Wykonanie w sobotę – 291 km

Wykonanie w niedzielę (święto) – 179 km

W ramach porozumienia z MPK w 2018 r. łącznie zapłacono – 460 734,75 zł

Dowozy szkolne w 2018 r. wykonywał PKS Gniezno Sp. z o.o. w 2018 r. Gmina Gniezno w ramach umowy zakupiła 3 674 szt. biletów dla dzieci uczęszczających do szkół powyższej 3 i 4 km

8. Pomoc społeczna

Pomoc i wsparcie w ramach pomocy społecznej w 2018 roku uzyskało 459 osób ze 154 rodzin co stanowiło 3,82% ogółu wszystkich mieszkańców gminy. W roku oceny, w stosunku do 2017 roku, łączna liczba osób korzystających z pomocy i wsparcia zmniejszyła się o 89. Natomiast liczba rodzin, którym przyznano świadczenie z pomocy społecznej

zmniejszyła się w stosunku do roku poprzedniego o 30. Liczba osób długotrwale korzystających z pomocy społecznej osiągnęła poziom 83 rodzin, co oznaczało spadek w stosunku do roku 2017 o 17 rodzin. W gminie Gniezno najczęściej występującymi przyczynami trudnej sytuacji życiowej osób i rodzin a jednocześnie powodami ubiegania się o pomoc społeczną w 2018 roku były kolejno: ubóstwo 59%, długotrwała choroba 55%, niepełnosprawność 44% i bezrobocie 31% ogółu rodzin korzystających z pomocy.

8.1. Szczegółowe wydatki z budżetu gminy w roku 2018

- 1) 2414 zł wydatkowano na pomoc w formie zasiłków stałych dla 25 osób całkowicie, niezdolnych do pracy z powodu wieku lub niepełnosprawności, które nie nabyły świadczeń emerytalno-rentowych z innych systemów zabezpieczenia społecznego. Nastąpił wzrost o 1 osobę w stosunku do roku poprzedniego,
- 2) 4667 zł wydano na pomoc finansową dla 17 rodzin w formie zasiłku okresowego z tego 70% zasiłków dotyczyło bezrobocia, a 30% przyznano z powodu długotrwałej choroby. W stosunku do roku 2017 liczba rodzin korzystających z zasiłku zmalała o 5,
- 3) 37523 zł wydano na posiłki w stołówkach szkolnych dla 117 dzieci. Liczba dzieci korzystających z posiłków zmniejszyła się o 27,
- 4) na schronienie tj. finansowanie pobytu 6 osób w ośrodkach wsparcia (schronisko dla bezdomnych) wydano 40021 zł. Liczba osób korzystających z tej formy pomocy zmniejszyła się o 3,
- 5) na sprawienie pogrzebu 1 osoby samotnej wydatkowano 2319 zł. W roku 2017 również dokonano pochówku 1 osoby, co łączyło się z wydatkowaniem podobnej kwoty,
- 6) 124 rodzinom udzielono pomocy w formie zasiłków celowych na zaspokojenie różnorodnych potrzeb (min. na zakup żywności, leków, odzieży, opału, pokrycie części kosztów remontu mieszkania itp.). W stosunku do roku 2017 liczba rodzin, którym udzielono tej formy wsparcia zmalała o 28,
- 7) Odpłatność za pobyt 16 osób w domach pomocy społecznej wyniosła 478538 zł. Nastąpił wzrost liczby osób skierowanych do DPS o 2 oraz wzrost wydatków o 82106 zł.

Całkowite wydatki gminy w 2018 r. na realizację powyższych zadań wyniosły 679 644 zł i były wyższe o 23864 zł w stosunku do 2017 r. Głównym powodem wzrostu wydatków była rosnąca kwota odpłatności gminy za pobyt osób w Domach Pomocy Społecznej. W kolejnych latach zaobserwowano stały systematyczny spadek liczby osób i rodzin korzystających z systemu pomocy społecznej. W zakresie wykonywanych obowiązków

wzrosła natomiast liczba zadań realizowanych w Gminnym Ośrodku Pomocy Społecznej w związku z koniecznością realizacji kolejnych programów rządowych wspierających politykę prorodzinną min. Rodzina 500+, Dobry Start, Karta Dużej Rodziny.

8.2. Profilaktyka i rozwiązywanie problemów alkoholowych

Program profilaktyki i rozwiązywania problemów alkoholowych oraz przeciwdziałaniu narkomanii uchwalany jest na każdy kolejny rok. Problem alkoholizmu w gminie Gniezno nie jest poważny, a liczba osób zdiagnozowanych pozostaje na podobnym poziomie. Główne działania podejmowane w stosunku do osób uzależnionych to motywowanie do podjęcia leczenia, kierowanie na badania w przedmiocie uzależnienia oraz pomoc rodzinie osoby uzależnionej.

8.3. Szczegółowe działania i wydatki

- a) Przeprowadzone postępowania oraz rozmowy motywujące z osobami uzależnionymi (14 osób) oraz członkami ich rodzin (4 osoby). W roku 2017 liczby te wyniosły odpowiednio 12 i 3.
- b) 3 sprawy skierowano do Sądu Rejonowego o zobowiązanie do leczenia odwykowego. W 9 przypadkach skierowano sprawy do specjalisty w celu wydania opinii w przedmiocie uzależnienia. Łączne wydatki z tego tytułu wyniosły: 2280zł. W poprzednim roku kalendarzowym koszty kształtowały się na podobnym poziomie.
- c) Wsparcie z systemu pomocy społecznej – zasiłki celowe udzielono 26 rodzinom (pomoc finansowa w kwocie 7800 zł). Nastąpił wzrost korzystających ze wsparcia o 2 rodziny.
- d) Finansowanie pólkolonii i wycieczek dla dzieci ze wszystkich szkół gminy Gniezno w kwocie 17880 zł. W roku 2017 na to zadanie wydano 20182 zł.
- e) Zorganizowano wyjazd z programem profilaktycznym dla 40 dzieci z całego terenu gminy wydatkując łącznie 26000,00 zł. W poprzednim roku nie organizowano tego typu wsparcia.
- f) Zorganizowanie pomocy psychologicznej dla mieszkańców gminy Gniezno w formie dyżurów psychologa za kwotę 2400 zł. Z pomocy skorzystało 20 osób. Podobne dyżury odbywały się także w roku 2017.
- g) Przeprowadzono 1 szkolenie dla sprzedawców napojów alkoholowych - dla wszystkich przedsiębiorców, którzy prowadzą działalność gospodarczą na terenie gminy Gniezno. Koszt szkolenia - 1890,00 zł;

h) Dofinansowanie organizacji festynów promujących zdrowy, wolny od nałogów tryb życia za łączną kwotę 13520,00 zł. Spotkania odbyły się m. in. w: Zdziechowie, Szczytnikach Duchownych, Goślinowie, Jankowie Dolnym, Modliszewku i Pyszczyne. W roku 2017 na podobne festyny wydano 7213zł.

i) Zainicjowanie współpracy z organizacjami pozarządowymi w zakresie prowadzenia przez specjalistę terapii odwykowej w schronisku dla bezdomnych. Koszt - 4000 zł.

j) Organizowanie pracy z dziećmi w świetlicach opiekuńczo-wychowawczych, które funkcjonują przy szkołach w gminie Gniezno poprzez finansowanie zatrudnienia nauczycieli do prowadzenia zajęć z programem terapeutycznym za kwotę 10750 zł. Świetlice funkcjonują na podobnych zasadach już od kilku lat.

k) Pomoc materialna w formie zakupu żywności (bułki, drożdżówki) dla dzieci uczęszczających do świetlic opiekuńczo-wychowawczych w wysokości 2157 zł.

Większość wydatków w zakresie profilaktyki i rozwiązywania problemów alkoholowych kształtowała się na podobnym poziomie, jak w roku poprzednim.

8.4. Strategia rozwiązywania problemów społecznych

Strategia rozwiązywania problemów społecznych dla gminy Gniezno została opracowana na lat 2014-2020 i jest przede wszystkim narzędziem pomagającym władzom samorządowym rozwiązywać problemy społeczne mieszkańców gminy. Dokument ten, oprócz analizy problemów, wskazuje prognozy zmian, cele strategiczne, kierunki niezbędnych działań oraz sposoby ich realizacji.

8.5. Dane o sytuacji demograficznej ze sporządzonej oceny zasobów za 2018 rok

Według stanu na 31 grudnia 2018 r, liczba ludności gminy Gniezno wyniosła 12069 osób, z czego 50,95 % stanowiły kobiety, a 49,05% mężczyźni. Liczba ludności gminy stanowi 8,27 % ludności powiatu, 0,35 % ludności województwa. Struktura ludności gminy przedstawiała się następująco: osoby w wieku przedprodukcyjnym stanowiły 25,2%, osoby w wieku produkcyjnym 61,2%, a w wieku poprodukcyjnym 13,6%.

Od kilku lat liczba ludności gminy wrasta o ok. 4% rocznie. Jest to spowodowane przede wszystkim osiedlaniem się na terenie gminy mieszkańców pochodzących z miasta Gniezna. Sprzyjają temu stosunkowo łatwo dostępne i tańsze niż w Gnieźnie tereny przeznaczone pod budownictwo mieszkaniowe oraz tereny inwestycyjne.

Według stanu na 31 grudnia 2018 r. stopa bezrobocia w gminie wyniosła 5%. Stopa bezrobocia dla powiatu - 4,7 %, dla województwa- 3,1 %. Liczba osób bezrobotnych zarejestrowanych w gminie Gniezno wynosiła 147 osób, w tym 59,18 % stanowiły kobiety, a 40,82 % mężczyźni. Udział długotrwale bezrobotnych w stosunku do ogólnej liczby ludności wyniósł 0,47 %.

Największą dynamikę przyrostu mieszkańców można zaobserwować w grupie osób w wieku emerytalnym. Niezwykle intensywnie rośnie liczba osób powyżej 70 roku życia. Należy podkreślić, że liczba kobiet w wieku emerytalnym jest ponad dwukrotnie większa niż liczba mężczyzn. Liczba osób w wieku emerytalnym stanowi nieco ponad 14% ludności gminy Gniezno. Oznacza to, że gmina Gniezno powinna przygotować systemowe rozwiązania pozwalające aktywizować osoby starsze tak, aby jak najdłużej mogły samodzielnie funkcjonować w swoich środowiskach.

W celu określenia priorytetów działania oraz zasobów, w oparciu o analizę lokalnej sytuacji społecznej i demograficznej, każdego roku w Gminnym Ośrodku Pomocy Społecznej sporządzana jest ocena zasobów pomocy społecznej. Zasoby te w szczególności obejmują: infrastrukturę, kadre, organizacje pozarządowe i nakłady finansowe na zadania pomocy społecznej. Ocena zasobów pozwala na sporządzenie diagnozy problemów oraz wyznaczenie celów działania.

8.6. Cele strategiczne

W zakresie rozwiązywania problemów społecznych na podstawie strategii rozwiązywania problemów społecznych na terenie gminy Gniezno wyznaczono następujące trzy cele strategiczne:

- a) wsparcie rodzin w wychowaniu i edukacji dzieci jako podstawa integracji społeczności lokalnej;
- b) integracja społeczności lokalnej szansą na uniknięcie wykluczenia społecznego;
- c) profesjonalne usługi socjalne, edukacja i praca początkiem usamodzielniania się.

W oparciu o przeprowadzoną analizę problemów społecznych sformułowano następujące wnioski końcowe:

- potrzeba zwiększenia liczby lokali socjalnych oraz rozwoju budownictwa komunalnego,
- konieczność tworzenia placówek dziennego pobytu dla osób w starszym wieku oraz osób niepełnosprawnych,
- zwiększenie zakresu usług opiekuńczych i pielęgnacyjnych w miejscu zamieszkania,

- rozwój infrastruktury w zakresie opieki na dziećmi do lat 3.

Gminny program wspierania rodziny polega w szczególności na zapewnieniu rodzinie przeżywającej trudności, wsparcia i pomocy asystenta rodziny, dostępu do specjalistycznego poradnictwa oraz współfinansowaniu pobytu dzieci w rodzinach zastępczych czy placówkach opiekuńczo-wychowawczych. Gmina Gniezno korzysta również z ministerialnego programu wspierania rodzin organizując zatrudnienie asystenta rodziny. Z tej formy pomocy korzystało 5 rodzin. Z programu współfinansowania pobytu dzieci w pieczy zastępczej korzysta aktualnie siedmioro dzieci. Liczba ta zmalała o 1 dziecko w stosunku do roku poprzedniego. Całkowite wydatki z budżetu gminy wyniosły 96094 zł w roku 2018 tj. o 557 zł mniej niż w roku 2017.

Gminy Ośrodek Pomocy Społecznej w Gnieźnie nie opracowywał szczegółowego programu działań na rzecz osób niepełnosprawnych. Obowiązek ten ustawowo spoczywa na powiatach oraz miastach na prawach powiatu. Pomoc osobom niepełnosprawnym w gminie polega w szczególności na wypłacie należnych im ustawowo świadczeń oraz udzielaniu szczegółowych informacji w zakresie możliwości korzystania ze wsparcia z funduszy PFRON oraz PCPR. GOPS oferuje również pomoc w przejściu drogi administracyjnej związanej z uzyskaniem orzeczenia o stopniu niepełnosprawności. Liczba osób niepełnosprawnych korzystających ze wsparcia ośrodka w roku 2018 wyniosła 1489. W stosunku do roku poprzedniego nastąpił wzrost o 232 osoby.

9. Gospodarka odpadami komunalnymi

Na terenie gminy Gniezno prowadzony jest odbiór odpadów komunalnych od właścicieli nieruchomości zamieszkałych i niezamieszkałych. W analizowanym okresie, tj. od 1 stycznia 2018 roku do 31 grudnia 2018 roku odbiór i zagospodarowanie odpadów komunalnych od właścicieli nieruchomości zamieszkałych i niezamieszkałych z terenu gminy Gniezno realizowany był przez firmę URBIS Sp. z o.o. ul. Chrobrego 24/25, 62-200 Gniezno. Firma URBIS Sp. z o.o. udostępnia pojemniki na odpady zmieszane, pojemniki na odpady biodegradowalne oraz worki na pozostałe frakcje odpadów zbierane selektywnie, tj. tworzywa sztuczne i metale, szkło i papier. Ponadto firma dba o należyty stan sanitarny, porządkowy i techniczny pojemników i gniazd oraz wyposaża i obsługuje Punkt Selektywnej Zbiórki Odpadów Komunalnych (PSZOK).

9.1. Punkt Selektywnej Zbiórki Odpadów Komunalnych

Punkt Selektywnej Zbiórki Odpadów Komunalnych dla mieszkańców Gminy Gniezno, który znajduje się w Zakładzie Zagospodarowania Odpadów w Lulkowie, czynny był w 2018 roku w każdą środę miesiąca w godz. 10:00 – 13:00 oraz w każdą sobotę miesiąca w godz. 10:00-12:00 (wyjątek stanowiły dni świąteczne). Do tego punktu mieszkańcy gminy Gniezno mogli bezpłatnie przekazywać wyszczególnione poniżej odpady komunalne zebrane selektywnie:

- a) odpady komunalne ulegające biodegradacji, w tym odpady opakowaniowe biodegradowalne i odpady zielone,
- b) tworzywa sztuczne, w tym odpady opakowaniowe z tworzyw sztucznych,
- c) opakowania wielomateriałowe,
- d) metale, w tym odpady opakowaniowe z metali,
- e) szkło, w tym odpady opakowaniowe ze szkła,
- f) papier, w tym tektura, odpady opakowaniowe z papieru i odpady opakowaniowe z tektury,
- g) meble i odpady wielkogabarytowe,
- h) zużyty sprzęt elektryczny i elektroniczny,
- i) baterie i akumulatory,
- j) chemikalia,
- k) przeterminowane leki,

- l) zużyte opony,
- m) odpady budowlane i rozbiórkowe stanowiące odpady komunalne.

Transport ww. odpadów do punktu selektywnego zbierania odpadów komunalnych w Lulkowie, mieszkańcy zapewniają we własnym zakresie i na własny koszt.

9.2. Częstotliwość odbioru odpadów komunalnych z terenu gminy Gniezno

Odpady komunalne zmieszane:

- a) budynki jednorodzinne – co dwa tygodnie,
- b) budynki wielorodzinne – co dwa tygodnie,
- c) ROD KALINA – w okresie od 1 maja do 30 września jeden raz w tygodniu,
- d) budynki niezamieszkałe (domki letniskowe) - w okresie od 1 maja do 30 września w sobotę co dwa tygodnie.

Odpady komunalne zbierane selektywne:

- a) budynki jednorodzinne:
 - odpady biodegradowalne (pojemnik brązowy o pojemności 120 l) – 1 raz w miesiącu w okresie od listopada do kwietnia, 2 razy w miesiącu w okresie od maja do października,
 - metale i tworzywa sztuczne (worek żółty o pojemności 120 l) – 1 raz w miesiącu,
 - szkło (worek zielony o pojemności 120 l) – 1 raz na dwa miesiące,
 - papier (worek niebieski o pojemności 120 l) – 1 raz na dwa miesiące.
- b) budynki wielorodzinne - odpady komunalne selektywne zbierane są w tzw. gniazda do selektywnej zbiórki odpadów komunalnych, które opróżniane są co najmniej jeden raz w miesiącu. W przypadku przepełnienia tych pojemników częstotliwość dostosowana jest do potrzeb.

9.3. Możliwości przetwarzania zmieszanych odpadów komunalnych, odpadów zielonych oraz pozostałości z sortowania odpadów komunalnych przeznaczonych do składowania

Przez przetwarzanie odpadów rozumie się procesy odzysku lub unieszkodliwiania, w tym także przygotowanie, które poprzedza odzysk lub unieszkodliwianie.

Możliwości przetwarzania zmieszanych odpadów komunalnych wiążą się z ich zagospodarowaniem w poszczególnych instalacjach odzysku (głównie instalacje mechaniczno-

biologiczne przetwarzania odpadów komunalnych) lub unieszkodliwiania (głównie składowanie odpadów na składowiskach). Zgodnie z obowiązującym w Polsce prawem, podmiot odbierający odpady komunalne od właścicieli nieruchomości jest zobowiązany do przekazywania niesegregowanych (zmieszanych) odpadów komunalnych, odpadów zielonych oraz pozostałości z sortowania odpadów komunalnych przeznaczonych do składowania do regionalnej instalacji do przetwarzania odpadów komunalnych (RIPOK).

Zgodnie z założeniami Planu Gospodarki Odpadami dla Województwa Wielkopolskiego na lata 2016 – 2022 gmina Gniezno należy do VII Regionu gospodarki odpadami. Od dnia 8 czerwca 2015 roku na terenie VII regionu zaczął funkcjonować Zakład Zagospodarowania Odpadów w Lulkowie, który spełnia wymagania regionalnej instalacji przetwarzania odpadów komunalnych.

Od właścicieli nieruchomości zamieszkałych i niezamieszkałych na terenie gminy Gniezno, odpady komunalne są odbierane i transportowane przez firmę URBIS Sp. z o.o. ul. Chrobrego 24/25, 62-200 Gniezno i trafiają do Zakładu Zagospodarowania Odpadów w Lulkowie, w którego skład wchodzi sortownia, biostabilizacja oraz składowisko.

9.4. Potrzeby inwestycyjne związane z gospodarowaniem odpadami komunalnymi

Konieczne jest bieżące uzupełnianie wyeksploatowanych koszy na odpady, które znajdują się na przystankach autobusowych oraz uzupełnienie ewentualnych braków pojemników do selektywnej zbiórki odpadów komunalnych dla sołectw na terenie gminy Gniezno.

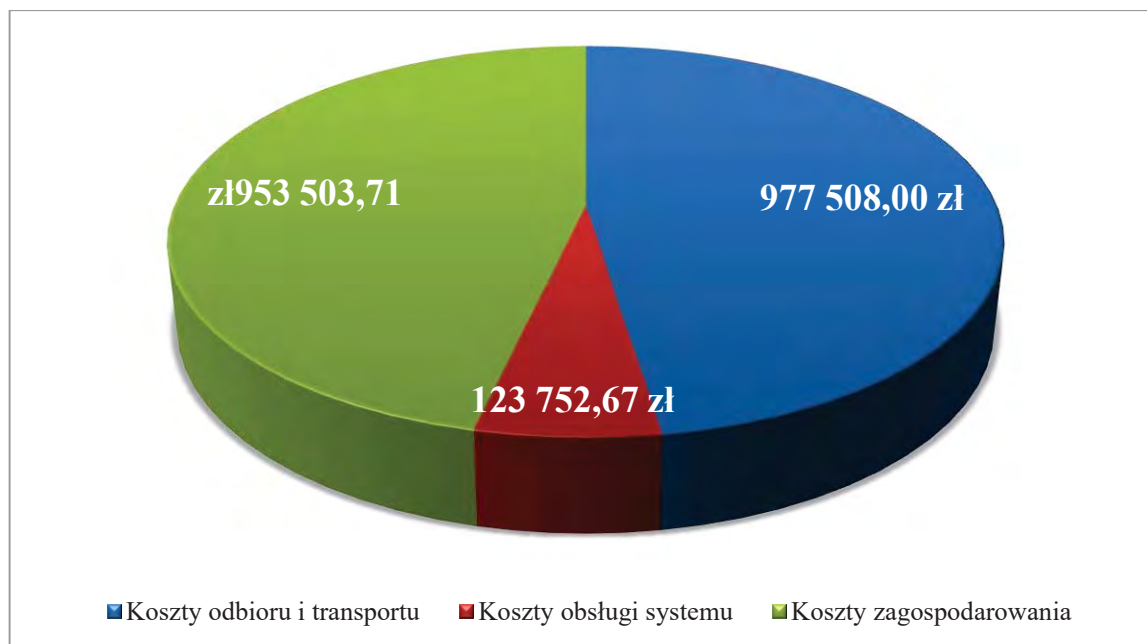
9.5. Analiza kosztów poniesionych w związku z odbieraniem, odzyskaniem, recyklingiem i unieszkodliwianiem odpadów komunalnych

Tabela nr 1: Zestawienie kosztów poniesionych przez gminę Gniezno w roku 2018 w związku z obsługą systemu gospodarowania odpadami komunalnymi

Wyszczególnienie	Koszty i wydatki [zł]
Koszty odbioru i transportu odpadów komunalnych	977.508,00
Koszty zagospodarowania odpadów komunalnych	953 503,71
Koszty obsługi systemu (wynagrodzenia pracowników związanych z obsługą systemu, szkolenia zakup materiałów	123.752,67

biurowych, druk deklaracji, kampania informacyjno-edukacyjna, koszty przesyłek pocztowych, prenumeraty czasopism)	
RAZEM	2.054.764,38

Wykres nr 1: Zestawienie kosztów poniesionych przez Gminę Gniezno w roku 2018, w związku funkcjonowaniem i obsługą systemu gospodarowania odpadami komunalnymi



Ogółem koszty poniesione przez Gminę Gniezno w 2018 roku, w związku z obsługą systemu gospodarowania odpadami, w porównaniu do roku 2017 wzrosły o 467.387,16 zł.

9.6. Dane dotyczące mieszkańców i deklaracji

Według danych pochodzących z ewidencji ludności, prowadzonej przez Urząd Gminy Gniezno, na dzień 31.12.2018r. liczba osób zameldowanych na pobyt stały na terenie gminy Gniezno wynosiła 12 070. Liczba mieszkańców gminy Gniezno, według stanu na dzień 31 grudnia w 2018 roku, na podstawie danych pochodzących ze złożonych przez właścicieli nieruchomości deklaracji o wysokości opłaty za gospodarowanie odpadami komunalnymi, wynosiła 11 313.

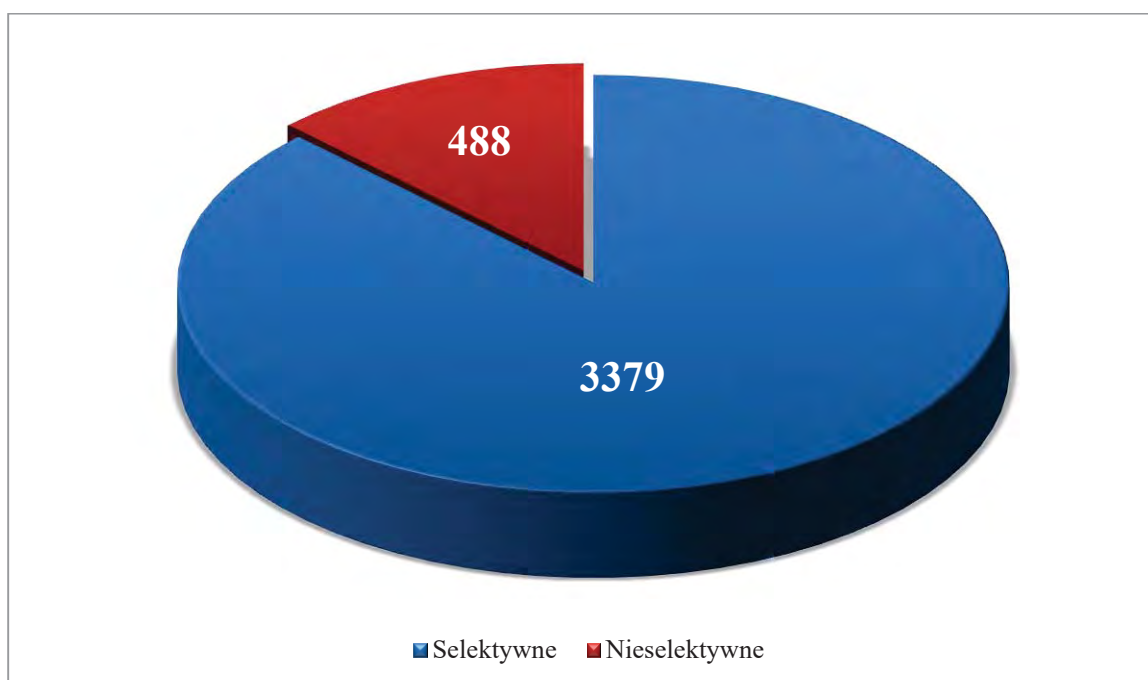
Tabela nr 2: Zestawienie wysokości opłat za gospodarowanie odpadami na terenie gminy Gniezno od lutego 2018 roku.

	Sposób zbierania odpadów komunalnych	
	Selektywnie	Nieselektywnie
Nieruchomości zamieszkałe	10,00 zł/ os.	19,00 zł/ os

Nieruchomości niezamieszkałe	120 1	44,00 zł	120 1	66,00 zł
	240 1	63,00 zł	240 1	94,00 zł
	1100 1	275, 00 zł	1100 1	412,00 zł

Na dzień 31 grudnia 2018 roku liczba złożonych deklaracji o wysokości opłaty za gospodarowanie odpadami komunalnymi wyniosła 3867. Selektywną zbiórkę odpadów komunalnych zadeklarowało 3379 właścicieli nieruchomości, a nieselektywną 488.

Wykres nr 2: Zestawienie ilości deklaracji, w których właściciele nieruchomości zadeklarowali selektywną lub nieselektywną zbiórkę odpadów komunalnych



Wśród złożonych deklaracji 3245 obejmowało nieruchomości zamieszkałe, a 622 deklaracje dotyczyły nieruchomości niezamieszkałych, na których powstają odpady komunalne. W okresie od 1 stycznia 2018 r. do 31 grudnia 2018 r. wpływy z tytułu opłat za gospodarowanie odpadami komunalnymi wyniosły 1.663.271,55 złotych.

Na terenie Gminy Gniezno analizowanym okresie nie zaistniała konieczności wydania przez Wójta Gminy Gniezno decyzji administracyjnej wobec właścicieli nieruchomości, którzy nie zawarli umowy, o której mowa w art. 6 ust 1 ustawy o utrzymaniu czystości i porządku w gminach.

9.7. Analiza ilości odpadów komunalnych wytworzonych na terenie gminy Gniezno

Rzeczywista ilość odpadów wytworzonych na terenie gminy Gniezno w 2018 roku wyniosła 4548,701 Mg. Dane te wynikają ze sprawozdań półrocznych, które składają podmioty odbierające odpady komunalne z terenu gminy.

Tabela nr 3: Ilość odpadów komunalnych odebranych w 2018 roku z terenu gminy Gniezno

Kod odpadów	Rodzaj odpadów	Masa odebranych odpadów komunalnych przekazanych do zagospodarowania [Mg]	Sposób zagospodarowania odebranych odpadów komunalnych
20 03 01	Niesegregowane (zmieszane) odpady komunalne	2601,560	R 12
20 03 07	Odpady wielkogabarytowe	72,400	R 12
20 03 99	Odpady komunalne nie wymienione w innych podgrupach	116,380	R 12
15 01 06	Zmieszane odpady opakowaniowe	278,820	R 12
15 01 07	Opakowania ze szkła bezbarwne	22,580	R 12
15 01 07	Opakowania ze szkła kolorowe	246,240	R 12
17 01 01	Odpady betonu oraz gruz betonowy z rozbiórek i remontów	43,540	R 5
17 01 07	Zmieszane odpady z betonu, gruzu ceglanego, odpadowych materiałów ceramicznych i elementów wyposażenia inne niż wymienione w 17 01 06	4,800	R 5
SUMA		4174,520	

Tabela nr 4: Ilość selektywnie odebranych odpadów komunalnych ulegających biodegradacji w 2018 roku z terenu gminy Gniezno

Kod odpadów	Rodzaj odpadów	Masa odebranych odpadów komunalnych przekazanych do zagospodarowania [Mg]	Sposób zagospodarowania odebranych odpadów komunalnych ¹
20 02 01	Odpady ulegające biodegradacji	768,100	R 3
15 01 01	Opakowania z papieru i tektury	20,100	R 12
SUMA		788,200	

Tabela nr 5: Ilość odpadów komunalnych przekazanych przez mieszkańców w 2018 roku do Punktu Selektywnej Zbiórki Odpadów w Lulkowie

Adres punktu	Kod odpadów	Rodzaj odpadów	Masa zebranych odpadów komunalnych przekazanych do zagospodarowania [Mg]	Sposób zagospodarowania zebranych odpadów komunalnych
Lulkowo 12a 62-200 Gniezno	15 01 01	Opakowania z papieru i tektury	8,640	R 12
	15 01 02	Opakowania z tworzyw sztucznych	27,160	R 12
	15 01 07	Opakowania ze szkła	0,760	R 5
	17 01 01	Odpady betonu oraz gruz betonowy z rozbiórek i remontów	83,820	R 5
	17 01 02	Gruz ceglany	0,780	R 5
	17 01 03	Odpady innych materiałów ceramicznych i elementów wyposażenia	2,920	R 5
	17 01 07	Zmieszane odpady z betonu, gruzu ceglanego, odpadowych materiałów ceramicznych i elementów wyposażenia inne niż wymienione w 17 01 06	9,980	R 5
	20 02 01	Odpady ulegające biodegradacji	85,560	R 3
	20 03 07	Odpady wielkogabarytowe	59,040	R 12
	16 01 03	Zużyte opony	0,900	ZB
	20 01 35*	Zużyte urządzenia elektryczne i elektroniczne inne niż wymienione w 20 01 21 i 20 01 23 zawierające niebezpieczne składniki	21,419	ZB
	20 01 35*	Zużyte urządzenia elektryczne i elektroniczne inne niż wymienione w 20 01 21 i 20 01 23 zawierające niebezpieczne składniki	2,786	ZB
	20 01 35*	Zużyte urządzenia elektryczne i elektroniczne inne niż wymienione w 20 01 21 i 20 01 23 zawierające niebezpieczne składniki	1,880	ZB
	20 01 36	Zużyte urządzenia elektryczne i elektroniczne inne niż wymienione w 20 01 21, 20 01 23 i 20 01 35	5,436	ZB
	20 01 36	Zużyte urządzenia elektryczne i elektroniczne inne niż	1,330	ZB

		wymienione w 20 01 21, 20 01 23 i 20 01 35		
	20 01 36	Zużyte urządzenia elektryczne i elektroniczne inne niż wymienione w 20 01 21, 20 01 23 i 20 01 35	0,800	ZB
SUMA			313,211	

Tabela nr 6: Ilość odpadów komunalnych zebranych w 2018 roku przez podmioty zbierające odpady komunalne stanowiące frakcje odpadów

Adres podmiotu zbierającego odpady komunalne stanowiące frakcje odpadów komunalnych: papieru, metali, tworzyw sztucznych i szkła	Kod odpadów	Rodzaj odpadów	Masa zebranych odpadów komunalnych przekazanych do zagospodarowania [Mg]	Sposób zagospodarowania zebranych odpadów komunalnych
P.P.H.U. TRANS-ZŁOM PLUS S.C. Jerzy Walerowicz, Małgorzata Walerowicz, Łaszew 12, 63-300 Pleszew	20 01 40	Metale	60,150	R 4
Przedsiębiorstwo Wielobranżowe „MKM” MIŁOSZ KLEBAN PIEKARY, UL. POZIOMKOWA 30, 62-200 GNIEZNO	15 01 04	Opakowania z metali	0,820	R 4
SUMA			60,970	

W 2017 roku łączna masa zebranych odpadów komunalnych ulegających biodegradacji wyniosła 49,560 Mg. W roku 2018 masa tego rodzaju odpadów zebranych z terenu gminy Gniezno wyniosła 882,4 Mg. Wzrosła zatem w stosunku do poprzedniego roku o 832,84 Mg. Odpady o kodzie 15 01 01 – opakowania z papieru i tektury zostały poddane procesowi R12 (wymiana odpadów w celu poddania ich któremukolwiek z procesów wymienionych w pozycji R1 – R11). Odpady o kodzie 20 02 01 – odpady ulegające biodegradacji zostały poddane procesowi R3 (recykling lub regeneracja substancji organicznych, które nie są stosowane jako rozpuszczalniki, w tym kompostowanie i inne biologiczne procesy przekształcania).

Zapisy art. 3b oraz 3c Ustawy o utrzymaniu czystości i porządku w gminach, zobowiązują gminy do ograniczenia masy odpadów komunalnych ulegających biodegradacji przekazywanych do składowania, oraz do osiągnięcia poziomów recyklingu, przygotowania do ponownego użycia i odzysku innymi metodami niektórych frakcji odpadów komunalnych.

Masa odpadów przeznaczonych do składowania powstałych po sortowaniu albo mechaniczno-biologicznym przetwarzaniu zmieszanych odpadów komunalnych o kodzie 19 12 12 wyniosła w 2018 roku 335,013 Mg.

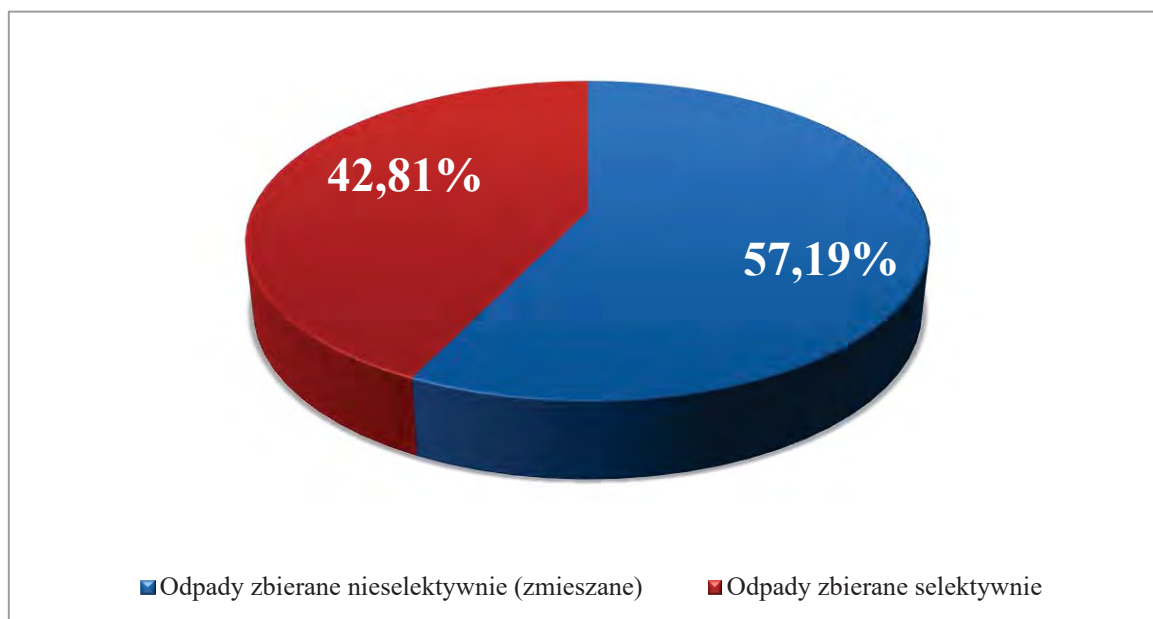
Zgodnie z Rozporządzeniem Ministra Środowiska z dnia 14 grudnia 2016 r. w sprawie poziomów recyklingu, przygotowania do ponownego użycia i odzysku innymi metodami niektórych frakcji odpadów komunalnych (Dz. U. z 2016 r., poz. 2167) gminy były zobowiązane w 2018 roku osiągnąć co najmniej 30 % poziom recyklingu i przygotowania do ponownego użycia papieru, metali, tworzyw sztucznych i szkła. W gminie Gniezno poziom ten wyniósł 42,15%. Wymagany poziom został zatem osiągnięty. W porównaniu z rokiem 2017 wzrósł o 4,62 %. Wymagany poziom recyklingu i przygotowania do ponownego użycia innymi metodami, odpadów inne niż niebezpieczne odpady budowlane i rozbiórkowe w 2017 roku wynosił 50 %. W Gminie Gniezno poziom ten w roku 2018 podobnie jak w latach poprzednich, wyniósł 100 %, zatem wymagany poziom został osiągnięty.

9.8. Analiza ilości niesegregowanych (zmieszanych) odpadów komunalnych

Łączna ilość odpadów komunalnych wytworzonych na terenie gminy Gniezno w 2018 r. wynosiła 4548,701 Mg, z czego 2601,560 Mg stanowiły niesegregowane (zmieszane) odpady komunalne, tj. 57,19 % ogółu wytworzonych odpadów komunalnych. Odpady te zostały poddane procesowi R12 (wymiana odpadów w celu poddania ich któremukolwiek z procesów wymienionych w pozycji R1 – R11).

W porównaniu do 2017 roku ilość odebranych niesegregowanych (zmieszanych) w stosunku do ogółu wytworzonych odpadów zmalała o 18,36 %.

Wykres nr 3: Zestawienie ilości odpadów zebranych w 2018 roku, w sposób selektywny i nieselektywny na terenie gminy Gniezno



9.9. Podsumowanie i wnioski

Zgodnie z ustawą o utrzymaniu czystości i porządku w gminach 1 stycznia 2018 roku w gminie Gniezno zaczął funkcjonować system segregacji odpadów obejmujący odbiór pięciu frakcji odpadów komunalnych w systemie „u źródła”. Odbierane bezpośrednio od mieszkańców są metale i tworzywa sztuczne, szkło, papier, odpady biodegradowalne oraz zmieszane. Wprowadzenie dodatkowych strumieni odpadów wiązało się ze zwiększeniem częstotliwości odbiorów odpadów od właścicieli nieruchomości oraz wstawieniem dodatkowych pojemników na odpady biodegradowalne co w konsekwencji spowodowało znaczny wzrost kosztów odbioru odpadów komunalnych od właścicieli nieruchomości. Ponadto w analizowanym okresie znacząco wzrosły także koszty zagospodarowania odpadów komunalnych oraz koszty obsługi systemu. W konsekwencji koszty obsługi całego systemu gospodarowania odpadami komunalnymi w 2018 wyniosły 2.054.764,38 złotych i znacznie przerosły wpływy z tytułu opłat za gospodarowanie odpadami komunalnymi, które wyniosły 1.663.271,55 złotych. Stawki opłat ustalone Uchwałą nr XVII/105/2016 Rady Gminy Gniezno z dnia 15 stycznia 2016 r. w sprawie wyboru metody ustalania opłaty za gospodarowanie odpadami komunalnymi oraz ustalenia stawki tej opłaty, po wprowadzeniu nowego systemu segregacji odpadów komunalnych, okazały się być zbyt niskie i powinny zostać zweryfikowane tak aby właściciele nieruchomości ponosili rzeczywiste koszty funkcjonowania systemu gospodarowania odpadami komunalnymi.

Jednocześnie należy zauważyć, że zmiana systemu segregacji odpadów spowodowała znaczne zmniejszenie ilości odbieranych niesegregowanych (zmieszanych) odpadów komunalnych oraz wzrost ilości selektywnie odbieranych frakcji odpadów tj. metali i tworzyw sztucznych, szkła, papieru oraz odpadów biodegradowalnych.

Podobnie jak w latach poprzednich, gmina Gniezno osiągnęła w 2018 roku wymagany poziom recyklingu i przygotowania do ponownego użycia papieru, metali, tworzyw sztucznych i szkła odebranych z terenu gminy, który ukształtował się na poziomie 42,15 %. Również wymagany przez ustawodawcę poziom recyklingu i przygotowania do ponownego użycia innymi metodami, odpadów inne niż niebezpieczne odpady budowlane i rozbiórkowe w 2018 roku został osiągnięty i wyniósł 100 %. Poziom ograniczenia masy odpadów komunalnych ulegających biodegradacji przekazywanych do składowania w roku 2018 także został osiągnięty. W analizowanym okresie ukształtował się on na poziomie 18,36 %.

Analizując zebrany materiał można stwierdzić, że system gospodarki odpadami komunalnymi na terenie gminy Gniezno funkcjonuje poprawnie. System ten działa zgodnie z obowiązującymi przepisami.

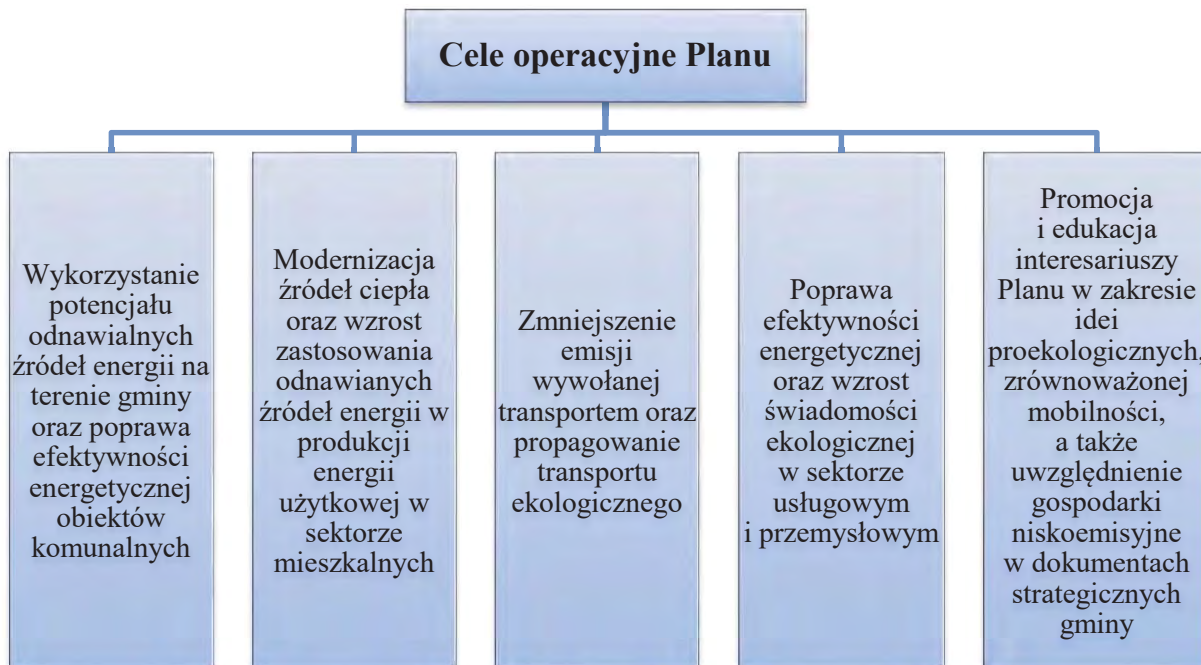
9.10. Program ochrony środowiska

Gmina Gniezno posiadała „Program Ochrony Środowiska dla Gminy Gniezno na lata 2011-2014 z perspektywą na lata 2015-2018”, który służył realizacji polityki ekologicznej państwa. W celu opracowania nowego „Programu Ochrony Środowiska dla Gminy Gniezno na lata 2019-2022 z perspektywą na lata 2023-2026” 15 listopada 2018 roku została podpisana umowa z firmą NUVARRO Sp. z o.o. z siedzibą przy ul. Reymonta 23, Podsada, 62- 530 Kazimierz Biskupi. Nowy program zostanie przedstawiony Radzie Gminy Gniezno w drugiej połowie 2019 r. celem podjęcia stosownej uchwały.

9.11. Plan gospodarki niskoemisyjnej

Plan Gospodarki Niskoemisyjnej dla gminy Gniezno to dokument, którego celem jest określenie wizji rozwoju gminy w kierunku gospodarki niskoemisyjnej, pozwalającej osiągnąć długofalowe korzyści środowiskowe, gospodarcze i ekonomiczne. Ponadto dokument ten ma na celu przeprowadzenie analizy możliwych do realizacji przedsięwzięć inwestycyjnych, których wdrożenie przyczyni się do zmniejszenia zużycia energii, zwiększenia produkcji energii pochodzącej ze źródeł odnawialnych, a tym samym do redukcji emisji gazów cieplarnianych.

Zaplanowane w PGN zadania mają być realizowane przez gminę w latach 2016-2020 z perspektywą kontynuacji po roku 2020. Zadania te swoim zasięgiem mają obejmować cały obszar gminy. Redukcja emisji CO₂ określona jako cel strategiczny możliwa jest tylko poprzez realizację celów operacyjnych, które sprecyzowano jako:



W 2018 roku gmina Gniezno zrealizowała następujące zadania, których celem była redukcja emisji CO₂:

a) Modernizacja dróg gminnych i budowa ścieżek pieszo-rowerowych

- Budowa ścieżki rowerowej Gniezno - Jankowo Dolne na terenie gminy Gniezno o długości 3,25 km – łączny koszt realizacji inwestycji wyniósł 2.927.260,74 zł – inwestycja została zrealizowana ze środków pochodzących z budżetu Gminy oraz Funduszy UE,
- Przebudowa drogi gminnej Wierzbiczany – Szczytniki Duchowne – Lubochnia na odcinku o długości ok. 0,9 km – łączny koszt realizacji inwestycji wyniósł 953.844,74 zł.,
- Przebudowa drogi gminnej w miejscowości Zdziechowa – na odcinku o długości ok. 0,2 km – łączny koszt realizacji inwestycji wyniósł 388.562,19 zł.,
- Przebudowa drogi gminnej w miejscowości Goślinowo – ul. Zakrzewskiego i ul. Pomina – na odcinku o długości ok. 0,6 km – łączny koszt realizacji inwestycji wyniósł 388.562,19 zł
- Przebudowa drogi gminnej w miejscowości Lulkowo – na odcinku o długości ok. 0,3 km – łączny koszt realizacji inwestycji wyniósł 371.716,93 zł.,
- Przebudowa drogi gminnej w miejscowości Wełnica – na odcinku o długości ok. 0,3 km – łączny koszt realizacji inwestycji wyniósł 211.565,19 zł.,

- Przebudowa drogi gminnej w miejscowości Jankowo Dolne – na odcinku o długości ok. 0,560 km – łączny koszt realizacji inwestycji wyniósł 142.013,60 zł.,
- Przebudowa drogi gminnej w miejscowości Skierszewo, os. Bajkowe – na odcinku o długości ok. 0,540 km – łączny koszt realizacji inwestycji wyniósł 660.377,05 zł.,
- Przebudowa drogi gminnej poprzez wykonanie chodnika w miejscowości Szczytniki Duchowne – na odcinku o długości ok. 0,425 km – łączny koszt realizacji inwestycji wyniósł 154.250,29 zł.,
- Przebudowa drogi gminnej w miejscowości Wełnica – na odcinku o długości ok. 0,5 km – łączny koszt realizacji inwestycji wyniósł 440.241,07 zł.,
- Przebudowa drogi gminnej w miejscowości Osiniec, Aleja Dziewiąta i Dziesiąta – na odcinku o długości ok. 0,3 km – łączny koszt realizacji inwestycji wyniósł 387.724,47 zł.,
- Przebudowa drogi gminnej w miejscowości Wełnica, os. Strumykowe i os. Rieczne – na odcinku o długości ok. 0,7 km – łączny koszt realizacji inwestycji wyniósł 1.160.227,78 zł
- Przebudowa drogi gminnej w miejscowości Wełnica – na odcinku o długości ok. 0,12 km – łączny koszt realizacji inwestycji wyniósł 129.200,25 zł.,
- Przebudowa drogi gminnej w miejscowości Jankówko – na odcinku o długości ok. 0,141 km – łączny koszt realizacji inwestycji wyniósł 33.031,65 zł.,

b) Rozbudowa i modernizacja oświetlenia

Nowobudowana infrastruktura oświetleniowa na terenie gminy Gniezno uwzględnia montaż opraw z energooszczędnym źródłem światła.

- Budowa oświetlenia boiska sportowego w miejscowości Modliszewo; koszt - 52.475,28 zł;
- Budowa oświetlenia w miejscowości Mnichowo; koszt - 29.547,23 zł.;
- Budowa oświetlenia w miejscowości Dębówiec; koszt - 19.611,88 zł.;
- Budowa oświetlenia w miejscowości Wierzbiczany, os. Księżycowe; koszt - 106.744,21 zł.;
- Budowa oświetlenia w miejscowości Jankowo Dolne, os. Wczasowe; koszt -19.172,90 zł.;
- Budowa oświetlenia w miejscowości Mnichowo; koszt - 33.993,49 zł.;
- Budowa oświetlenia w miejscowości Lulkowo, os. Przyjazne; koszt - 68.992,55 zł.;
- Budowa oświetlenia w miejscowości Wierzbiczany, os. Żurawia; koszt -41.205,00 zł.;
- Budowa oświetlenia w miejscowości Dalki, os. Warzywne; koszt - 42.445,00 zł.;
- Budowa oświetlenia w miejscowości Goślinowo; koszt -11.730,58 zł.

c) Zielone zamówienia publiczne

Uwzględnienie w zamówieniach publicznych problemów ochrony powietrza poprzez odpowiednia przygotowanie specyfikacji zamówień publicznych, które uwzględniały

potrzeby ochrony powietrza przed zanieczyszczeniem. W dwóch postępowaniach przetargowych zastosowano kryteria środowiskowe punktując dodatkowo pojazdy posiadające normę spalin min. EURO 3.

d) Prowadzenie nasadzeń drzew i krzewów na terenach publicznych i prywatnych.

- Gmina Gniezno w 2018 roku zakupiła na potrzeby nasadzeń śródzagrodowych i śródpolnych 2901 szt. drzew i 274 szt. krzewów za łączną kwotę 11.610,50 zł. Całkowity koszt realizacji inwestycji wyniósł 13.148,00 zł.
- Przy dofinansowaniu ze środków budżetu województwa wielkopolskiego z zadania jednorocznego pn. „Zakup sadzonek drzew miododajnych” zakupiono 40 szt. lipy drobnolistej. Drzewa zostały posadzone wzdłuż drogi gminnej Modliszewo – Modliszewko na odcinku ok. 300 m. Koszt zakupu drzew wyniósł 7.600,00 zł (z czego 6.480,00 zł to udział środków Województwa Wielkopolskiego). Łączny koszt realizacji zadania wyniósł 14.100,00 zł.
- Dokonano także nasadzeń następczych – 13 szt. drzew. Łączny koszt realizacji inwestycji wyniósł 2.470,00 zł.

e) Termomodernizacja budynków mieszkalnych będących własnością gminy

W 2018 roku wymieniono pokrycie dachowe oraz stolarkę okienną w budynku mieszkalnym będącym własnością gminy Gniezno, który znajduje się w miejscowości Strzyżewo Smykowe. Koszt realizacji zadania wyniósł 70.861,86 zł.

f) Ograniczenie niskiej emisji oraz podniesienie efektywności energetycznej – termomodernizacja budynków użyteczności publicznej i budynków komunalnych

W 2018 roku wymieniono pokrycie dachowe oraz stolarkę okienną w budynku strażnicy będącym własnością gminy Gniezno, który znajduje się w miejscowości Strzyżewo Smykowe. Koszt realizacji zadania wyniósł 64.300,91zł.

g) Ograniczenie emisji zanieczyszczeń powstających ze spalania paliw na potrzeby c.o.-

W 2018 roku wykonano przyłącze gazowe, modernizację instalacji wraz z wymianą kotła grzewczego w budynku remizy strażackiej, który znajduje się w miejscowości Strzyżewo Smykowe. Łączny koszt realizacji zadania wyniósł 55.350,00 zł.

h) Promocja i edukacja lokalnej społeczności w zakresie ograniczenia zużycia energii, wykorzystania odnawialnych źródeł energii oraz mobilności na terenie Gminy.

We wrześniu 2018 roku Wojewódzki Fundusz Ochrony Środowiska i Gospodarki Wodnej przeprowadził spotkanie informacyjne dotyczące programu „Czyste Powietrze” dla mieszkańców gminy Gniezno w sprawie dofinansowania nowych, ekologicznych źródeł ciepła i termomodernizacji budynków

10. Ochrona przeciwpożarowa

Podstawa prawna: ustawa w dnia 24 sierpnia 1991 r. o ochronie przeciwpożarowej

(Dz.U. z 2018 poz. 620)

Ochrona przeciwpożarowa polega na realizacji przedsięwzięć mających na celu ochronę życia, zdrowia, mienia lub środowiska przed pożarem, klęską żywiołową lub innym miejscowym zagrożeniem poprzez:

- 1) zapobieganie powstawaniu i rozprzestrzenianiu się pożaru, klęski żywiołowej lub innego miejscowego zagrożenia;
- 2) zapewnienie sił i środków do zwalczania pożaru, klęski żywiołowej lub innego miejscowego zagrożenia;
- 3) prowadzenie działań ratowniczych.

10.1. Jednostki OSP

Na terenie gminy Gniezno funkcjonują cztery jednostki Ochotniczej Straży Pożarnej:

1. OSP Strzyżewo Smykowe,
2. OSP Modliszewo,
3. OSP Mnichowo,
4. OSP Zdziechowa.

10.2. Wydatki gminy z zakresu ochrony przeciwpożarowej

1. Ekwiwalent dla strażaków OSP biorących udział w akcjach ratowniczych w 2018 r.
plan: 74.000,00zł wykonanie : 72.854,38 zł
2. Liczba akcji ratowniczych w 2018 r.:
 - a) OSP Mnichowo
Pożary: 4
Miejscowe zagrożenia: 4
Fałszywy alarm: 0
Ekwiwalent wypłacony dla członków OSP: 13.244,00zł
 - b) OSP Modliszewo:
Pożary: 11
Miejscowe zagrożenia: 30
Fałszywy alarm: 0
Ekwiwalent wypłacony dla członków OSP: 15.762,00zł

- c) OSP Strzyżewo Smykowe:
 - Požary: 17
 - Miejscowe zagrożenia: 36
 - Fałszywy alarm: 2
 - Ekwiwalent wypłacony dla członków OSP: 18.730,00zł
- d) OSP Zdziechowa:
 - Požary: 30
 - Miejscowe zagrożenia: 27
 - Fałszywy alarm: 1
 - Ekwiwalent wypłacony dla członków OSP: 25.118,38zł
- 3. Inne wydatki:
 - a) Zakup paliwa do OSP w 2018 r – 14.701,65zł
 - b) Zakup wyposażenia dla OSP w 2018 r. – 63.329,36zł
- 4. Pożytek publiczny

W 2018 r. w budżecie gminy nie zaplanowano nakładów finansowych przeznaczonych na realizację zadań organizacji pozarządowych.



Zapraszamy do kontaktu

Urząd Gminy Gniezno

ul. Reymonta 9-11

62-200 Gniezno

tel. 061 424 57 50

sekretariat@urzadgminy.gniezno.pl

<http://www.urzadgminy.gniezno.pl/>

<https://m.facebook.com/GminaGniezno/>