

**UCHWAŁA NR XXIV/165/2020  
RADY GMINY GNIEZNO**

z dnia 30 kwietnia 2020 r.


**w sprawie przyjęcia Soleckiej Strategii Rozwoju Wsi Piekary w Gminie Gniezno**

Na podstawie art. 18 ust. 2 pkt 6 ustawy z dnia 8 marca 1990 r. o samorządzie gminnym (Dz.U z 2020 r., poz.713), uchwała się co następuje:

- § 1. Przyjmuje Solecką Strategię Rozwoju wsi Piekary, która stanowi załącznik do niniejszej uchwały.
- § 2. Wykonanie uchwały powierza się Wójtowi Gminy Gniezno.
- § 3. Uchwała wchodzi w życie z dniem podjęcia.

Przewodniczący Rady Gminy

**Mariusz Nawrocki**



# SOŁECKA STRATEGIA ROZWOJU WSI PIEKARY

w gminie **Gniezno**

na lata **2019-2024**

Dokument sporządzony przez przedstawicieli

Grupy odnowy wsi (*imię i nazwisko*):

1. IWONA BUDZYŃSKA
2. AGNIESZKA RZEMPAŁA - CHMIELEWSKA
3. EWELINA CIERZNIAK
4. MALWINA KLEBAN
5. MARZENA STYPA

z udziałem moderatorów:

1. Magdalena Gdaniec
2. Jarosław Maciejewski

Listopad/grudzień 2019



<b>OPIS SOŁECTWA .....</b>	<b>3</b>
<b>DOKUMENTACJA FOTOGRAFICZNA .....</b>	<b>4</b>
<b>KARTA DIAGNOZY ZAAWANSOWANIA ODNOWY WSI .....</b>	<b>6</b>
<b>SPRAWOZDANIE Z WIZJI W TERENIE .....</b>	<b>9</b>
<b>ANALIZA ZOSOBÓW .....</b>	<b>10</b>
<b>ANALIZA SWOT .....</b>	<b>15</b>
<b>KANALIZA POTENCJAŁU ROZWOJOWEGO WSI.....</b>	<b>17</b>
<b>WIZJA WSI (HASŁOWA I OPISOWA): .....</b>	<b>19</b>
<b>PROGRAM DŁUGOTERMINOWY ODNOWY WSI NA OKRES PIĘCIU LAT .....</b>	<b>20</b>
<b>PROGRAM KRÓTKOTERMINOWY ODNOWY WSI NA OKRES DWÓCH LAT .....</b>	<b>24</b>



Piekary to wieś położona w Gminie Gniezno, powiecie gnieźnieńskim, województwie wielkopolskim, od wschodu granicząca z Miastem Gnieznem. W Piekarach zamieszkuje 521 osoby, a liczba mieszkańców wciąż się powiększa, w następstwie rozbudowujących się osiedli w północno wschodniej części wsi.

Piekary to wieś łącząca w sobie tradycyjną produkcję rolniczą, jak również rozwijająca się urbanizacja terenów wiejskich, gdzie w szybkim tempie budowane są osiedla podmiejskie i zabudowa jednorodzinna na działkach przekształconych z terenów uprawowych na działki budowlane.

Historycznie wieś duchowna, będąca własnością zakonu Klarysek. W okresie II Wojny Światowej większość mieszkańców została wysiedlona w różne części Polski większość jednak trafiła do województwa małopolskiego, co spowodowało utratę ciągłości historycznych i tożsamościowych sołectwa.



Kompleks Sali wiejskiej i terenów rekreacyjnych wokół Sali sołectwa Piekary



Historia pamięci przodków sołectwa Piekary





Postępująca urbanizacja wsi, Piekary są wchłaniane przez miasto Gniezno, ogromny brak infrastruktury



Nowoczesne rozwiązania w nowym budownictwie jednorodzinym

## KARTA DIAGNOZY ZAAWANSOWANIA ODNOWY WSI

wraz ze sprawozdaniem z wizji w terenie

Gmina: GNIEZNO

Sołectwo: PIEKARY

Liczba mieszkańców: 521 osoby

Faza odnowy	Zakres działań	*	Rozwój organizacyjny	*	Sterowanie rozwojem	*
	brak działań		istnieje tylko rada sołecka		brak planowania działań w wymiarze całej wsi	
	działania fragment. Lub dotyczące wąskiej grupy		rozproszone działanie organizacji			
A Inicjalna	działania spontaniczne		zawiązana grupa odnowy wsi		opracowanie planu i programu odnowy dla całej wsi	
	porządkowanie wsi					
	projekty startowe (z programu krótkoterminowego)		podejmuje się kroki na rzecz skoordynowania działań organizacji we wsi		planowanie w krótkim horyzoncie czasowym	
	przekonywanie mieszkańców do idei odnowy wsi i integrowanie wokół pierwszych przedsięwzięć					

B Początkowa	różnorodne projekty (z programu długoterminowego) nastawione na usunięcie podstawowych barier i zaspokojenie głównych potrzeb		liczna grupa odnowy wsi (skupia przedstawicieli organizacji i instytucji)		systematyczne planowanie działań, (np. roczne plany rzeczowo-finansowe, kalendarze imprez)	
			zawiązane stowarzyszenie na rzecz rozwoju (odnowy) wsi		wykorzystywanie gminnych instrumentów wsparcia	
	pobudzenie mieszkańców do odnowy własnych posesji		skoordynowane działanie organizacji obecnych we wsi		proste instrumenty komunikacji wewnętrznej	
C Zaawansowana	projekty jakościowo zmieniające kluczowe obszary życia oraz kształtujące strukturę wsi		„koalicja” organizacji i instytucji na rzecz odnowy wsi		projektowanie działań (projekty)	
					pozyskiwanie środków zewnętrznych	
	projekty wyróżniające wieś, kształtuje się centrum wiejskie		liczne stowarzyszenie odnowy wsi		systematyczne planowanie rozwoju (aktualizowanie planu i programu odnowy wsi)	
	powszechne zaangażowanie mieszkańców w projekty publiczne		animacja aktywności poszczególnych grup mieszkańców		rozwinięta komunikacja wewnętrzna	
powszechna odnowa prywatnych posesji		promocja wsi				
D Całościowa	lokalnie oraz regionalnie powiązane ze sobą projekty wywołujące efekt synergiczny (nacisk na tworzenie miejsc pracy)		stowarzyszenie odnowy wsi instytucją rozwoju lokalnego (Centrum Aktywności Lokalnej)		kompleksowe i szczegółowe planowanie przestrzenne	
			rozwój wsi oparty na aktywności kluczowych grup mieszkańców			



	uksztaltowane „centrum wiejskie”		(rolników, przedsiębiorców, młodzieży, kobiet) i stowarzyszeń		powszechny udział grup mieszkańców w strategicznym planowaniu rozwoju	
	świadome kształtowanie czynników rozwoju (np. wykorzystania odnawialnych energii)				rozwinięta promocja oraz komunikacja z otoczeniem	
	projekty kreujące „wieś tematyczną”				instrumenty wsparcia działań prywatnych	
	dostosowanie projektów prywatnych do programu odnowy wsi					

**Wstaw X gdy spełnia warunek**

Wizję lokalną przeprowadzono w sołectwie Piekary w dniu 09.11.2019r.

Uczestnicy: Iwona Budzyńska, Agnieszka Rzempala – Chmielewska, Ewelina Cierznik

**Piekary**- sołectwo w województwie wielkopolskim, w powiecie gnieźnieńskim, w gminie Gniezno. Miejscowość jest zwodociągowana. Brak jest sieci kanalizacji sanitarnej. Przez miejscowość realizowana jest budowa światłowodu. Zabudowę we wsi stanowią domki jednorodzinne i tradycyjne zabudowania gospodarskie. Zabudowa rozciągnięta wzdłuż ciągów komunikacyjnych, miejscami zwarta. Miejscowość urbanistycznie podzielona na dwie części – ich oddalenie utrudnia integrację mieszkańców. Centrum życia społecznego stanowi świetlica wiejska wraz z przylegającym terenem rekreacyjno-sportowym. Jest to obiekt znacznie oddalony od rozbudowującej się części Piekar gdzie osiedlają się nowi mieszkańcy. Nowoczesna świetlica wiejska została wybudowana w 2012 przy wsparciu finansowym środków PROW. Zrealizowano tutaj również projekt związany z zagospodarowaniem terenu przylegającego. Pozyskano dotację unijną na wykonanie placu zabaw, kortu do tenisa ziemnego, toru dla rolek, boiska do piłki nożnej oraz uporządkowania terenu na miejsce wypoczynku. Całość uzupełniona o elementy infrastruktury rekreacyjnej – stanowi miejsce gdzie odbywają się liczne uroczystości sołeckie. Sołectwo boryka się z brakiem dogodnego bezpiecznego połączenia pieszo-rowerowego pomiędzy starą a rozbudowującą się częścią. Na drogach gminnych brak jest ciągów pieszych oraz oświetlenia. Na obszarze występują nieliczne pozostałości świadczące o historii wsi – jest to nieczynny cmentarz z charakterystyczną roślinnością i krzyżem. Na terenie miejscowości działa niesformalizowana Grupa Odnowy Wsi skupiająca grupę aktywnych ambitnych osób zaangażowanych w rozwój sołectwa. Sołectwo na działalność prospołeczną wykorzystuje Fundusz Sołecki oraz korzysta ze wsparcia finansowego gminy i innych organizacji. Prowadzony jest profil społecznościowy który jest przyczynkiem do aktywizacji i integracji mieszkańców.

Z przeprowadzonej wizji w terenie sporządzono dokumentację fotograficzną (płyta CD).

Data: 09 listopad 2019 r.

Sporządził: Jarosław Maciejewski, Magdalena Gdaniec

## ANALIZA ZOSOBÓW

ANALIZA ZASOBÓW – część I					
RODZAJ ZASOBU*		Opis (nazwanie) zasobu jakim wieś dysponuje	Znaczenie zasobu (odpowiednio wstaw X)		
			MAŁE	DUŻE	WYRÓŻNIAJĄCE
PRZYRODNICZY	walory krajobrazu, rzeźby terenu	Teren równinny,	X		
	stan środowiska	Postępująca urbanizacja wsi-sołectwa	x		
	walory klimatu	umiarkowany	x		
	walory szaty roślinnej	Pola uprawne otaczają obszary zabudowy jednorodzinnej	x		
	cenne przyrodniczo obszary lub obiekty	Nie zidentyfikowano			
	świat zwierzęcy (ostoje, siedliska)	Ostoje saren, żurawi	X		
	wody powierzchniowe (cieki, rzeki, stawy)	Źródło rzeki Wrześnicy			X
	wody podziemne	Nie zidentyfikowano			
	Gleby	Głównie III i IV klasy botanicznej, przeważnie o strukturze gliniastej	X		
	Kopaliny	Nie zidentyfikowano			
	walory geotechniczne	Nie zidentyfikowano			
KULTUROWY	walory architektury	Nieczynny cmentarz ewangelicki,			X
	walory przestrzeni wiejskiej publicznej	Zagospodarowany teren wokół świetlicy wiejskiej, nowo wybudowany kort tenisowy i plac zabaw dla dzieci			X
	walory przestrzeni wiejskiej prywatnej	Zabudowa głównie jednorodzinna, parę gospodarstw rolnych z zadbanymi posesjami, zabytkowa kapliczka w ogrodzie jednego mieszkańca.		X	
	zabytki i pamiątki historyczne	Cmentarz ewangelicki o powierzchni około 2000 m <sup>2</sup> z Krzyżem		X	
	osobliwości kulturowe	Nie zidentyfikowano			
	miejsca, osoby i przedmioty kultu	Nie zidentyfikowano			

	święta, odpusty, pielgrzymki	Nie zidentyfikowano		
	tradycje, obrzędy, gwara	Nie zidentyfikowano		
	legendy, podania i fakty historyczne	Nie zidentyfikowano		
	przekazy literackie	Nie zidentyfikowano		
	ważne postacie i przekazy historyczne	Nie zidentyfikowano		
	specyficzne nazwy	Nie zidentyfikowano		
	specyficzne potrawy	Nie zidentyfikowano		
	dawne zawody	Nie zidentyfikowano		
	zespoły artystyczne, twórcy	Nie zidentyfikowano		

### ANALIZA ZASOBÓW – część II

RODZAJ ZASOBU	Opis (nazwanie) zasobu jakim wieś dysponuje	Znaczenie zasobu (odpowiednio wstaw X)		
		MAŁE	DUŻE	WYRÓŻNIĄCE
<b>OBIEKTY I TERENY</b>	działki pod zabudowę mieszkaniową			x
	działki pod domy letniskowe			
	działki pod zakłady usługowe i przemysł			
	pustostany mieszkaniowe			
	pustostany poprzemysłowe			
	tradycyjne nieużytkowane obiekty gospodarskie (stodoły, spichlerze, kuźnie, młyny, itp.)			

INFRASTRUKTURA SPOŁECZNA	plac publicznych spotkań, festynów	Teren boiska przy świetlicy wiejskiej		X	
	sale spotkań, świetlice, kluby	Świetlica Wiejska z dwoma salami i bogatym zapleczem kuchennym, Klub Seniora			X
	miejsca uprawiania sportu	Boisko do piłki nożnej, kort tenisowy, tor do jazdy na rolkach		X	
	miejsca rekreacji	Świetlica Wiejska, boisko sportowe		X	
	ścieżki rowerowe, szlaki turystyczne	Fragment czerwonego szlaku rowerowego w powiecie gnieźnieńskim, fragment Drogi Św. Jakuba	X		
	Szkoły	Nie zidentyfikowano			
	Przedszkola	Nie zidentyfikowano			
	Biblioteki	Nie zidentyfikowano			
	placówki opieki społecznej	Nie zidentyfikowano			
	placówki służby zdrowia	Nie zidentyfikowano			
	INFRASTRUKTURA TECHNICZNA	wodociąg, kanalizacja	Cała wieś posiada wodociągi, brak kanalizacji		
drogi (nawierzchnia, oznakowanie oświetlenie)		Drogi gminne głównie gruntowe, częściowo utwardzone, droga powiatowa biegnąca przez wieś asfaltowa, droga wojewódzka asfaltowa		X	
chodniki, parkingi, przystanki		Przy drogach gminnych brak chodników, chodnik wzdłuż drogi powiatowej i wojewódzkiej		X	
sieć telefoniczna i dostępność Internetu		Budowana sieć światłowodowa, nadajnik Internetu radiowego.		X	
telefon komórkowa		Wszyscy operatorzy		x	
inne					

ANALIZA ZASOBÓW – część III

RODZAJ ZASOBU		Opis (nazwanie) zasobu jakim wieś dysponuje	Znaczenie zasobu (odpowiednio wstaw X)		
			MAŁ E	DUŻ E	WY RÓŻ NIA JĄC E
<b>GOSPODARKA, ROLNICTWO</b>	miejsca pracy (gdzie, ile?)	Firmy produkujące meble tapicerowane (zatrudniające około 200 osób); SAVITOR (około 30 osób) Makarony, Zakłady produkujące zabudowy kuchenne, komisje samochodowe, transport, szkoły, firmy handlowe, firmy usługowe (łącznie zatrudniające około 250 osób)		X	
	znane firmy produkcyjne i zakłady usługowe i ich produkty	SAVITOR – producent tradycyjnych cukierków „Krówek”; BOVELLI Bedding – produkujący łóżka kontynentalne, GABIS, SIBAG, MTD – produkujący meble tapicerowane do siedzenia (sofy, fotele, narożniki); NARZĘDZIOWIEC – sklep z narzędziami i serwis tych narzędzi		X	
	Gastronomia	Nie zidentyfikowano			
	miejsca noclegowe	Nie zidentyfikowano			
	gospodarstwa rolne	Kilka dużych gospodarstw rolnych, zajmujących się produkcją roślinną lub mieszaną (hodowcy bydła mlecznego i trzody chlewnej) kilka średnich gospodarstw zajmujących się głównie produkcją roślinną		X	
	uprawy hodowle	Uprawy zbóż, kukurydzy i rzepaku		x	
	możliwe do wykorzystania odpady produkcyjne	Nie zidentyfikowano			
zasoby odnawialnych energii	Indywidualne instalacje paneli fotowoltaicznych		x		



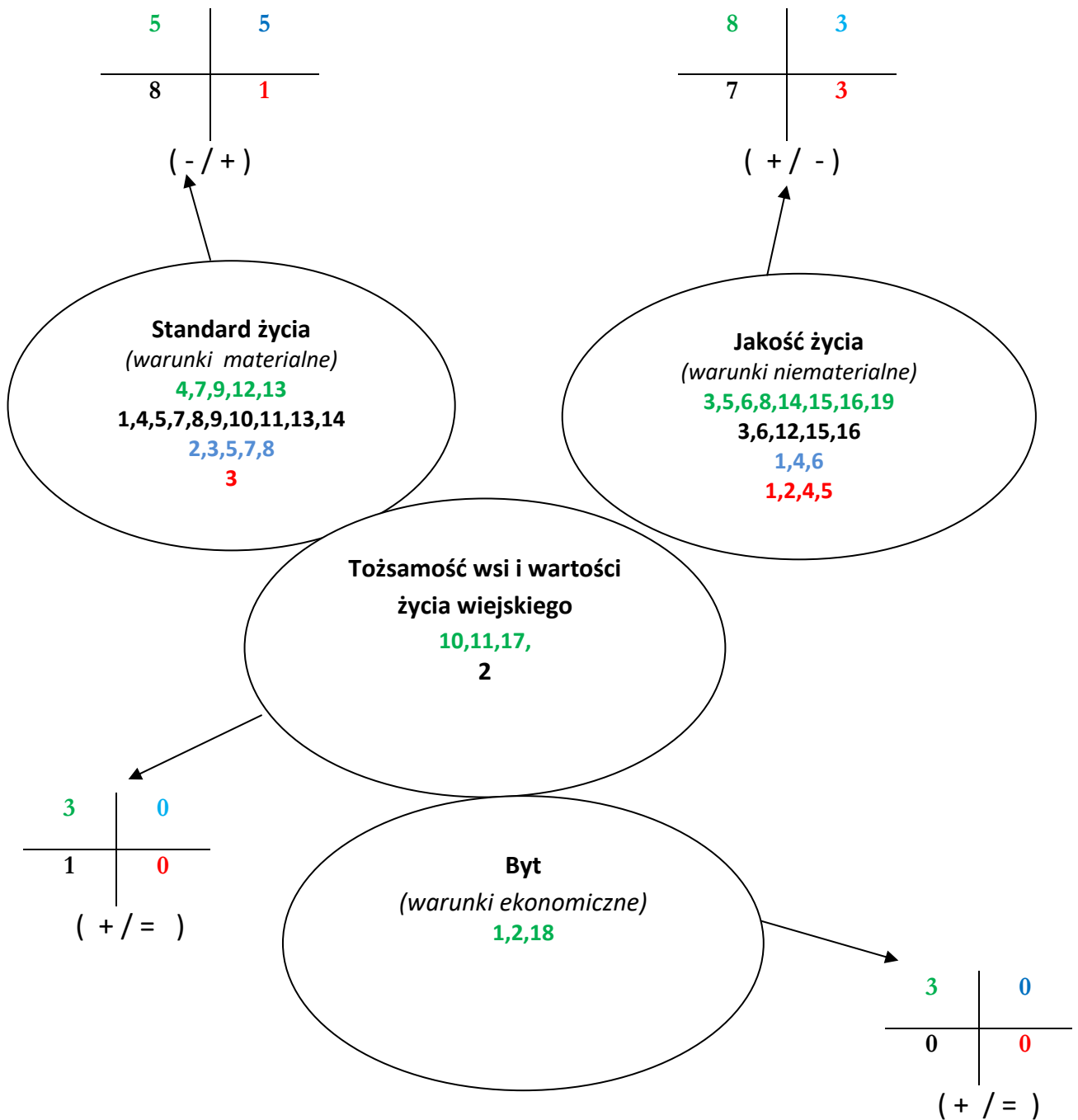
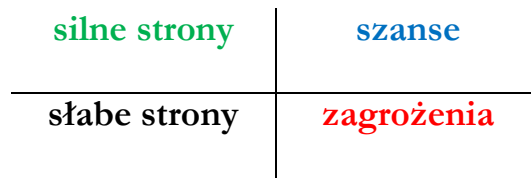
ŚRODKI FINANSOWE	środki udostępniane przez gmin	Fundusz sołecki			X
	środki wypracowywane	Praca społeczna mieszkańców			X
MIESZKAŃCY ( KAPITAŁ SPOŁECZNY I LUDZKI)	autorytety i znane postacie we wsi	Nie zidentyfikowano			
	krajanie znani w regionie, w kraju i zagranicą	Nie zidentyfikowano			
	osoby o specyficznej lub ważnej dla wiedzy i umiejętnościach, m.in. studenci	Radna gminna			X
	przedsiębiorcy, sponsorzy	Podmioty gospodarcze działające na terenie sołectwa, osoby, prywatne		X	
	osoby z dostępem do Internetu i umiejętnościach informatycznych	Powszechny dostęp do operatorów informatycznych	x		
	pracownicy nauki	Nie zidentyfikowano			
	związki i stowarzyszenia	Nie zidentyfikowano			
	kontakty zewnętrzne (np. z mediami)	Nie zidentyfikowano			
	współpraca zagraniczna i krajowa	Nie zidentyfikowano			
INFORMACJE DOSTĘPNE O WSI	publikatory, lokalna prasa	Nie zidentyfikowano			
	książki, przewodniki	Nie zidentyfikowano			
	strony www	Nowoczesne-piekary.pl; profil na Facebook`u Braciszewo & Piekary			X

**Zasoby** – wszelkie elementy materialne i niematerialne wsi i związanego z nią obszaru, które mogą być wykorzystane obecnie  bądź w przyszłości w realizacji publicznych bądź prywatnych przedsięwzięć odnowy wsi. Zwrócić uwagę na elementy specyficzne i rzadkie (wyróżniające wieś). *Opracowanie: Ryszard Wilczyński*

## ANALIZA SWOT

<b>SILNE STRONY</b> (atuty wewnętrzne)	<b>SŁABE STRONY</b> (słabości wewnętrzne)
<ol style="list-style-type: none"> <li>1. Przedsiębiorstwa małe i duże B</li> <li>2. Dobrze rozwinięte gospodarstwa rolne B</li> <li>3. Wzrastająca liczba mieszkańców J</li> <li>4. Świetlica wiejska wraz z zapleczem kuchennym S</li> <li>5. Wykształceni, przedsiębiorczy mieszkańcy J</li> <li>6. Młode, napływowe społeczeństwo J</li> <li>7. Posiadanie gminnego terenu do zagospodarowania S</li> <li>8. Popularny profil Facebook`owy Braciszewo &amp; Piekary J</li> <li>9. Duży teren wokół świetlicy wiejskiej S</li> <li>10. Cmentarz z historyczną wartością T</li> <li>11. Źródło rzeki Wrześnicy T</li> <li>12. Boisko S</li> <li>13. Kort tenisowy S</li> <li>14. Nowo powstały Klub Senior + J</li> <li>15. Młoda Rada Sołecka i Sołtys J</li> <li>16. Imprezy okolicznościowe angażujące mieszkańców do aktywnego uczestnictwa z życiu wsi J</li> <li>17. Zabytkowy Krzyż z pamiątkowej Kaplicy Wiejskiej T</li> <li>18. Producent najlepszych w województwie tradycyjnych Krówek B</li> <li>19. Fundusz Sołecki J</li> </ol>	<ol style="list-style-type: none"> <li>1. Brak kanalizacji S</li> <li>2. Rozciągłość wsi T</li> <li>3. Słaba integracja między mieszkańcami J</li> <li>4. Zły stan chodników S</li> <li>5. Niewystarczająca ilość oświetlenia ulicznego i przejść dla pieszych S</li> <li>6. Znaczna odległość od dostępnych miejsc rekreacji J</li> <li>7. Brak dróg rowerowych S</li> <li>8. Brak przedszkola, żłobka S</li> <li>9. Oddalenie od punktu opieki zdrowotnej J</li> <li>10. Oddalenie od palcówek handlowych, stacji paliw S</li> <li>11. Oddalenie od szkół J</li> <li>12. Niewystarczające zainteresowanie społeczne sołectwem „Sypialnia Gniezna” J</li> <li>13. Mała ilość koszy na śmieci S</li> <li>14. Niewystarczająca ilość wiat przystankowych S</li> <li>15. Brak organizacji pozarządowych J</li> <li>16. Brak KGW, OSP J</li> </ol>

<p style="text-align: center;"><b>SZANSE</b></p> <p>(okazje zewnętrzne płynące z otoczenia)</p>	<p style="text-align: center;"><b>ZAGROŻENIA</b></p> <p>(zagrożenia płynące z otoczenia)</p>
<ol style="list-style-type: none"> <li>1. Liczni Sponsorzy J</li> <li>2. Sąsiedztwo z drogą S5 S</li> <li>3. Budowany światłowód S</li> <li>4. Integracja między sołectwami J</li> <li>5. Komunikacja miejska Miasta Gniezna S</li> <li>6. Współpraca z organami zewnętrznymi J</li> <li>7. Pozyskiwanie zewnętrznych środków na ochronę środowiska i poprawę wyposażenia na terenie sołectwa S</li> <li>8. Pilnowanie przepustowości rzeki, doczyszczanie rowów S</li> </ol>	<ol style="list-style-type: none"> <li>1. <b>Brak monitoringu jakości powietrza J</b></li> <li>2. <b>Kluczowe drogi nie należą do gminy – poprawa jakości uzależniona od budżetów zewnętrznych JST S</b></li> <li>3. <b>Wzrastający ruch samochodowy w tym samochody ciężkie J</b></li> <li>4. <b>Zawiłe przepisy prawa w zakresie pozyskiwania środków na rozwój społeczeństwa J</b></li> </ol>



## OPIS obszarów oddziaływania na sołectwo

**Standard życia** Obszar standardu życia mieszkańców – ((-)+) – (5/8; 5/1) – obszar niekorzystny, otoczenie zewnętrzne sprzyjające, należy zneutralizować słabe strony standardu wykorzystując szanse jakie niesie ze sobą otoczenie zewnętrzne, ważny obszar tworzenia wizji rozwoju wsi

**Jakość życia** Obszar jakości życia mieszkańców – czynniki niematerialne – ((+)-) – (8/5; 3/4) – obszar korzystny, otoczenie niekorzystne. Budując strategię należy oprzeć się na silnych stronach jakości życia, wzmacniając je czynnikami z otoczenia zewnętrznego próbując zniwelować zagrożenia płynące z otoczenia

**Byt** Obszar Bytu – warunki ekonomiczne mieszkańców – ((+)=) – (3/0;0/0) – obszar korzystny, otoczenie obojętne. Korzystając z silnych stron należy budować strategię sołectwa w oparciu o byt.

**Tożsamość wsi i wartości życia wiejskiego** Obszar tożsamości wsi i wartości życia wiejskiego – ((+)=) – (3/1; 0/0) – obszar korzystny, otoczenie zewnętrzne nie zidentyfikowano wpływu. W sołeckiej strategii rozwoju należy zwrócić uwagę na elementy tożsamości środowiska wzmacniając jego oddziaływanie na lokalną społeczność.

**WIZJA WSI (hasłowa i opisowa):**

**HASŁOWA:**

**„NOWOCZESNE PIEKARY NASZYM MIEJSCEM ZA ZIEMI”**

**OPISOWA:**

Piekary to rozwijające się sołectwo z olbrzymim potencjałem społecznym. Pozytywnie nastawieni do życia mieszkańcy realizują swoje pasje. Nowoczesna świetlica to tętniące życiem centrum wsi skupiające różne pokolenia lokalnej społeczności. Przyległa infrastruktura rekreacyjna umożliwia aktywne spędzanie czasu wolnego. Każdy znajdzie tu coś dla siebie, zarówno w przestrzeni sportowej jak i kulturowej. Prowadzimy szereg działań aktywizujących i integrujących nasze społeczeństwo. Ceny pracę na rzecz naszego wspólnego dobra i z radością integrujemy się z nowymi mieszkańcami. Przyjazna atmosfera i wysokiej jakości infrastruktura stanowi o atrakcyjności sołectwa dla turystów oraz nowych i rodzimych mieszkańców.

Piekary to nasze miejsce na ziemi będące połączeniem sielskości wsi polskiej z nowoczesnym zapleczem infrastrukturalnym i szeroką ofertą kulturalną.



## PROGRAM DŁUGOTERMINOWY ODNOWY WSI na okres pięciu lat

Wizja wsi (hasłowa): „NOWOCZESNE PIEKARY NASZYM MIEJSCEM ZA ZIEMI”

I. Plan rozwoju			II. Program rozwoju
<b>1. CELE - Co trzeba osiągnąć by urzeczywistnić wizję naszej wsi?</b>	2. Co nam pomoże osiągnąć cele? (zasoby, silne strony, szanse)	3. Co nam może przeszkodzić? (słabe strony, zagrożenia)	Projekty, przedsięwzięcia jakie wykonamy?
	ZASOBY, ATUTY których użyjemy - silne strony i szanse jakie wykorzystamy	<b>BARIERY</b> Słabe strony jakie wyeliminujemy Zagrożenia jakich unikniemy	<b>Jakie zadania i działania chcemy wykonać w ciągu 5-ciu lat</b>
<b>A. TOŻSAMOŚĆ WSI I WARTOŚCI ŻYCIA WIEJSKIEGO</b>			
1. Upowszechnianie i kultywowanie tradycji związanych ze wsią	Sala wiejska, z zapleczem kuchennym, możliwość uzyskania dofinansowania z instytucji zewnętrznych, tradycja w realizowanych projektach, Fundusz sołecki, Zabytkowy	Brak zaangażowania ze strony mieszkańców	1.1. Wspólne przygotowywanie wieńca dożynkowego 1.2. Organizowanie konkursów na potrawy regionalne 1.3. Reaktywacja Koła Gospodyń Wiejskich 1.4. Wspólne kolędowanie – spotkanie przy opłatku

<p>2. Zachowanie i promowanie walorów historycznych miejscowości</p>	<p>krzyż z historycznej kapliczki wiejskiej, zaangażowanie mieszkańców</p>		<p>2.1. Uporządkowanie zabytkowego cmentarza 2.2. Odbudowa zabytkowej kapliczki z osadzeniem zachowanego oryginalnego krzyża z historycznej kapliczki 2.3. Oznakowanie miejsc atrakcyjnych historycznie – tabliczki informacyjne 2.4. Umieszczenie informacji historycznych promujących Piekary-historia na profilu społecznościowym sołectwa.</p>
<p><b>B. STANDARD ŻYCIA WIEJSKIEGO</b></p>			
<p>1. Poprawa stanu infrastruktury rekreacyjnej</p> <p>2. Poprawa stanu infrastruktury poprawiających jakość życia i wpływających na bezpieczeństwo mieszkańców</p>	<p>Teren gminny do zagospodarowania, obiecana darowizna działki na os. Porzeczkowym,</p>	<p>Zawiłość przepisów prawa, problem z pozwoleniami na budowę,</p>	<p>1.1. Budowa placu zabaw wraz z wiatą grillową na ul. Jagodowej 1.2. Budowa placu zabaw na os. Porzeczkowym wraz z infrastrukturą rekreacyjną 1.3. Doposażenie terenu przy świetlicy wiejskiej – stworzenie miejsca pod ognisko biesiadne</p> <p>2.1. Posadowienie wiat przystankowych 2.2. Wnioskowanie o budowę ciągu spacerowo-rowerowego łączącego części miejscowości 2.3. Budowa oświetlenia ulicznego i przejść dla pieszych</p>



<p>2. Promowanie rozwoju przedsiębiorczości</p>	<p>w istniejących przedsiębiorstwach</p>		<p>organizacje formalne i nieformalne na rozwój miejscowości</p> <p>2.1. Organizacja szkoleń na temat możliwości pozyskania środków na rozwój przedsiębiorczości</p> <p>2.2. Promocja lokalnych firm, zachęcanie ich do udziału w organizowanych wydarzeniach prospołecznych na terenie sołectwa</p> <p>2.3. Szkolenie z zakresu możliwych źródeł pozyskania środków na rozwój przedsiębiorczości</p>
---	--	--	---

Kluczowy problem	Odpowiedź	Propozycja projektu	Czy nas stać na realizację? (tak/nie)		Punktacja	Hierarchia
			Organizacyjnie	Finansowo		
Co nas najbardziej zintegruje?	Wspólne porządki terenu wokół Sali i ognisko	„Pięknie jest tu żyć i mieszkać” organizacja spotkań przy ognisku tematycznym np. „Przywitanie jesieni” „Andrzejkowy zawrót głowy”	Tak	Tak	$4+2+4+2 = 12$	III
Na czym nam najbardziej zależy?	Plac zabaw	„Oaza spokoju i zabawy” realizacja projektu związanego z zagospodarowanie terenu na miejsce rekreacji – budowa placu zabaw na ulicy Jagodowej	Nie	Nie	$5+5+5+5 = 20$	I
Co nam najbardziej przeszkadza?	Rozciągłość wsi, brak tożsamości mieszkańców	Budzenie tożsamości mieszkańców poprzez przybliżanie tradycji wsi	Tak	Nie	$1+3+3+1 = 8$	V
Co najbardziej zmieni nasze życie?	Integracja mieszkańców – zwiększenie frekwencji na zebraniach wiejskich	Organizacja spotkań tematycznych dostosowanych do potrzeb zgłaszanych przez mieszkańców	Tak	Nie	$2+1+1+3 = 7$	IV
Co nam przyjdzie najłatwiej?	Odtworzenie Koła Gospodyń Wiejskich	Zwołanie zebrania założycielskiego Koła Gospodyń Wiejskich Wsi Piekary	Tak	Tak	$3+4+2+4 = 13$	II

Na realizację jakiego projektu planujemy pozyskać środki zewnętrzne?

*Z jakich źródeł? (Maksymalnie 3 propozycje uszeregowane według ważności)*

I – Budowa Placu zabaw na ul. Jagodowej  
II – Odtworzenie Koła Gospodyń Wiejskich  
III – Spotkania dożynkowe „Przywitanie Jesieni”

Fundusz sołecki, praca własna, program „Wielkopolska Odnowa Wsi”, Lokalna Grupa Działania, pozyskanie zewnętrznego dofinansowania „Sponsoring”, składki członkowskie, dofinansowanie z ARMIR



**Podpisy przedstawicieli Grupy Odnowy Wsi  
uczestniczących w przygotowaniu dokumentu:**

.....

1.....

2.....

3.....

4.....

5.....

**Podpisy moderatorów odnowy wsi:**

.....

1.Jarosław Maciejewski

2.Magdalena Gdaniec

**Załączniki:**

1. Listy obecności na warsztatach sołeckich
2. Oświadczenia w sprawie zgody na wykorzystanie wizerunku uczestników warsztatów
3. Dokumentacja zdjęciowa z przeprowadzonej wizji terenowej oraz warsztatów sołeckich (płyta CD lub inny równoważny nośnik elektroniczny).

## **Uzasadnienie**

Uchwałą Rady Gminy Gniezno NR V/40/2019 z dnia 22 lutego 2019 r. Gmina Gniezno przystąpiła do realizacji regionalnego programu pn: „Wielkopolska Odnowa Wsi” w województwie Wielkopolskim. Celem programu jest aktywizacja społeczności lokalnych do pracy na rzecz rozwoju swoich miejscowości oraz przy wsparciu gminy i Urzędu Marszałkowskiego Województwa Wielkopolskiego poprawy, jakości życia na terenie miejscowości

W dniu 7 lutego 2019 r. Sołectwo Piekary uchwałą Zebrania Wiejskiego przystąpiło do programu Wielkopolska Odnowa Wsi w województwie Wielkopolskim. W uchwale wyznaczono skład Grupy Odnowy Wsi oraz lidera Grupy Odnowy Wsi. Grupa Odnowy Wsi w listopadzie 2019 roku uczestniczyła w cyklu warsztatów szkoleniowych z zakresu opracowania sołeckich strategii rozwoju. Efektem prac grupy jest opracowany dokument pn. „Sołeczka Strategia Rozwoju Wsi Piekary w Gminie Gniezno na lata 2019-2024

Sołeczka Strategia rozwoju jest dokumentem otwartym, który ze względu na zmianę istotnych uwarunkowań zewnętrznych i wewnętrznych wsi może ulec zmianie. Jest to dokument opracowany przez mieszkańców miejscowości.

W tym stanie rzeczy przyjęcie uchwały jest w pełni zasadne.