

**UCHWAŁA NR LXXII/586/2024
RADY GMINY GNIEZNO**

z dnia 25 stycznia 2024 r.

w sprawie zmiany miejscowego planu zagospodarowania przestrzennego terenów budownictwa letniskowego i mieszkaniowego we wsi Lubochnia

Na podstawie art. 18 ust. 2 pkt 5 ustawy z dnia 8 marca 1990 r. o samorządzie gminnym (t.j. Dz. U. z 2023 r. poz. 40 ze zmianami) oraz art. 20 ust. 1 ustawy z dnia 27 marca 2003 r. o planowaniu i zagospodarowaniu przestrzennym (t.j. Dz. U. z 2023 r. poz. 977 ze zmianami), w związku z art. 67 ust. 3 ustawy z dnia 7 lipca 2023 r. o zmianie ustawy o planowaniu i zagospodarowaniu przestrzennym oraz niektórych innych ustaw (Dz. U. z 2023 r. poz. 1688), Rada Gminy Gniezno uchwała, co następuje:

§ 1. 1. Uchwała się zmianę miejscowego planu zagospodarowania przestrzennego terenów budownictwa letniskowego i mieszkaniowego we wsi Lubochnia, zwaną dalej „planem”, po stwierdzeniu, że nie narusza on ustaleń zmiany „Studium uwarunkowań i kierunków zagospodarowania przestrzennego gminy Gniezno”, uchwalonego Uchwałą Nr LVII/437/2022 Rady Gminy Gniezno z dnia 27 października 2022 r.

2. Granicę obszaru objętego planem miejscowym określa rysunek planu.

3. Integralnymi częściami uchwały są:

- 1) rysunek planu, zatytułowany „Zmiana miejscowego planu zagospodarowania przestrzennego terenów budownictwa letniskowego i mieszkaniowego we wsi Lubochnia” wraz z wrysem ze Studium uwarunkowań i kierunków zagospodarowania przestrzennego gminy Gniezno – w skali 1:1000 – załącznik nr 1;
- 2) rozstrzygnięcie Rady Gminy Gniezno w sprawie rozpatrzenia uwag wniesionych do projektu miejscowego planu zagospodarowania przestrzennego wyłożonego do publicznego wglądu – załącznik nr 2;
- 3) rozstrzygnięcie Rady Gminy Gniezno o sposobie realizacji zapisanych w planie inwestycji z zakresu infrastruktury technicznej, które należą do zadań własnych gminy, oraz zasadach ich finansowania – załącznik nr 3;
- 4) dane przestrzenne w postaci dokumentu elektronicznego GML – załącznik nr 4.

**Rozdział 1.
Przepisy ogólne**

§ 2. Ilekroć w dalszych przepisach niniejszej uchwały jest mowa o:

- 1) budynku garażowo-gospodarczym – należy przez to rozumieć budynek garażowy, gospodarczy lub łączący obie te funkcje;
- 2) dachu płaskim – należy przez to rozumieć dach o kącie nachylenia połaci dachowych do 12°;
- 3) nieprzekraczalnej linii zabudowy – należy przez to rozumieć linię określoną rysunkiem planu, wyznaczającą najbliższe usytuowanie budynku i wiaty względem linii rozgraniczającej tereny o różnym przeznaczeniu lub różnych zasadach zagospodarowania;
- 4) powierzchni zabudowy – należy przez to rozumieć, wyrażony w procentach, stosunek powierzchni zabudowanej mierzonej po obrysie wszystkich budynków i wiat do powierzchni działki budowlanej;
- 5) przepisach odrębnych – należy przez to rozumieć przepisy ustaw wraz z aktami wykonawczymi oraz akty prawa miejscowego;
- 6) terenie – należy przez to rozumieć obszar o określonym przeznaczeniu i zasadach zagospodarowania, wyznaczony na rysunku planu liniami rozgraniczającymi.

§ 3. Następujące oznaczenia graficzne na rysunku planu są obowiązującymi ustaleniami planu:

- 1) granica obszaru objętego planem;
- 2) linie rozgraniczające tereny o różnym przeznaczeniu lub różnych zasadach zagospodarowania;
- 3) przeznaczenie terenów oznaczone symbolami graficznymi i literowymi;

4) nieprzekraczalne linie zabudowy.

§ 4. Ustala się następujące przeznaczenie terenu – teren zabudowy mieszkaniowej jednorodzinnej lub usług oznaczony symbolem MN-U.

§ 5. W zakresie zasad ochrony i kształtowania ładu przestrzennego:

1) ustala się lokalizację zabudowy zgodnie z wyznaczonymi na rysunku planu nieprzekraczalnymi liniami zabudowy, przy czym:

a) okap, gzyms, balkon, daszek nad wejściem, taras, schody zewnętrzne, pochylnia lub rampa nie może przekroczyć wyznaczonej linii zabudowy w kierunku linii rozgraniczającej o więcej niż 1,5 m, z uwzględnieniem przepisów odrębnych, określających odległości obiektów budowlanych od krawędzi jezdni,

b) dopuszcza się lokalizację urządzeń infrastruktury technicznej przed wyznaczonymi liniami zabudowy, wyłącznie przy zachowaniu odległości określonych dla lokalizacji obiektów budowlanych od zewnętrznej krawędzi jezdni wynikających z przepisów odrębnych oraz w sposób nieograniczający widoczności i czytelności oznakowania dla uczestników ruchu drogowego;

2) zakazuje się lokalizacji obiektów handlowych o powierzchni sprzedaży powyżej 2000 m².

§ 6. W zakresie zasad ochrony środowiska, przyrody i krajobrazu ustala się:

1) zakaz lokalizowania przedsięwzięć mogących zawsze lub potencjalnie znacząco oddziaływać na środowisko określonych w przepisach odrębnych, z wyjątkiem inwestycji celu publicznego;

2) w zakresie ochrony powietrza atmosferycznego – stosowanie ograniczeń lub zakazów w zakresie eksploatacji instalacji, w których następuje spalanie paliw dla celów grzewczych zgodnie z przepisami odrębnymi;

3) w zakresie ochrony przed hałasem:

a) nakaz zachowania dopuszczalnych poziomów hałasu określonych w przepisach odrębnych na terenie oznaczonym symbolem MN-U jak dla terenów mieszkaniowo-usługowych,

b) nakaz ograniczania emisji hałasu z poszczególnych terenów objętych planem w sposób zapewniający zachowanie akustycznych standardów jakości środowiska na terenach podlegających ochronie akustycznej zlokalizowanych w sąsiedztwie;

4) w zakresie gospodarowania odpadami – nakaz zagospodarowania odpadów zgodnie z regulaminem utrzymania czystości i porządku w gminie oraz przepisami odrębnymi.

§ 7. W zakresie zasad kształtowania krajobrazu ustala się nakaz kształtowania zabudowy i zagospodarowania terenu zgodnie z ustaleniami niniejszej uchwały.

§ 8. Nie określa się zasad ochrony dziedzictwa kulturowego i zabytków, w tym krajobrazów kulturowych, oraz dóbr kultury współczesnej.

§ 9. Nie określa się wymagań wynikających z potrzeby kształtowania przestrzeni publicznych.

§ 10. Nie określa się granic i sposobów zagospodarowania terenów lub obiektów podlegających ochronie na podstawie odrębnych przepisów, terenów górniczych, obszarów szczególnego zagrożenia powodzią, obszarów osuwania się mas ziemnych, krajobrazów priorytetowych określonych w audycie krajobrazowym oraz planach zagospodarowania przestrzennego województwa.

§ 11. W zakresie szczegółowych zasad i warunków scalania i podziału nieruchomości objętych planem:

1) brak obowiązku scalenia i podziału nieruchomości na obszarze objętym planem;

2) możliwość dokonania scalania i podziału nieruchomości zgodnie z przepisami odrębnymi, przy czym parametry działki nie mogą być mniejsze niż określone w ustaleniach szczegółowych dla poszczególnych terenów.

§ 12. Nie określa się szczególnych warunków zagospodarowania terenu oraz ograniczeń w ich użytkowaniu, w tym zakazu zabudowy.

§ 13. W zakresie zasad modernizacji, rozbudowy i budowy systemów komunikacji i infrastruktury technicznej ustala się:

- 1) w zakresie komunikacji:
 - a) obsługę komunikacyjną terenu objętego planem z przyległych dróg publicznych powiązanych z zewnętrznym układem komunikacyjnym,
 - b) minimalną liczbę miejsc do parkowania zlokalizowanych w obrębie działki budowlanej:
 - 2 miejsca postojowe na każdy lokal mieszkalny,
 - 3 miejsca postojowe na każde 10 miejsc w obiektach gastronomicznych,
 - 3 miejsca postojowe na każde 10 miejsc noclegowych w obiektach hotelowych,
 - 3 miejsca postojowe na każde 100 m² powierzchni użytkowej lokali usługowych innych niż wymienione wyżej,
 - c) nakaz wyznaczenia odpowiedniej liczby miejsc do parkowania dla pojazdów zaopatrzonych w kartę parkingową zgodnie z przepisami odrębnymi;
- 2) w zakresie zaopatrzenia w wodę – zaopatrzenie w wodę z sieci wodociągowej;
- 3) w zakresie odprowadzenia ścieków:
 - a) docelowe odprowadzenie ścieków do kanalizacji sanitarnej zgodnie z przepisami odrębnymi,
 - b) do czasu budowy kanalizacji sanitarnej dopuszczenie stosowania szczelnych zbiorników bezodpływowych zgodnie z przepisami odrębnymi;
- 4) w zakresie odprowadzenia wód opadowych i roztopowych – zagospodarowanie wód opadowych i roztopowych na własnym terenie lub ich odprowadzanie do kanalizacji deszczowej, dołów chłonnych lub do zbiorników retencyjnych zgodnie z przepisami odrębnymi;
- 5) w zakresie zaopatrzenia w gaz – zaopatrzenie w gaz z sieci gazowej lub ze źródeł indywidualnych;
- 6) w zakresie zaopatrzenia w energię elektryczną:
 - a) zaopatrzenie w energię elektryczną z istniejącej i projektowanej sieci elektroenergetycznej lub z odnawialnych źródeł energii zgodnie z przepisami odrębnymi;
 - b) dopuszczenie zachowania istniejącej sieci elektroenergetycznej, z możliwością jej przebudowy oraz rozbudowy,
 - c) dopuszczenie lokalizacji stacji transformatorowych z zapewnieniem dostępu do dróg publicznych.

§ 14. Nie określa się sposobu i terminu tymczasowego zagospodarowania, urządzania i użytkowania terenów.

Rozdział 2. **Przepisy szczegółowe**

§ 15. W zakresie zasad kształtowania zabudowy oraz wskaźników zagospodarowania terenu, na terenie oznaczonym symbolem MN-U:

- 1) dopuszcza się lokalizację:
 - a) budynków mieszkalnych jednorodzinnych,
 - b) budynków mieszkalno-usługowych,
 - c) budynków usługowych,
 - d) budynków garażowo-gospodarczych i wiat,
 - e) sieci i urządzeń infrastruktury technicznej,
 - f) dojeżdż, dojazdów i miejsc postojowych;
- 2) ustala się wskaźniki zagospodarowania terenu:
 - a) wskaźnik intensywności zabudowy:
 - maksymalny – 0,90,
 - minimalny – 0,00,

- b) maksymalna powierzchnia zabudowy – 30%,
 - c) minimalny udział procentowy powierzchni biologicznie czynnej w odniesieniu do powierzchni działki budowlanej – 50%;
- 3) ustala się zasady kształtowania zabudowy:
- a) maksymalna wysokość:
 - budynku mieszkalnego jednorodzinnego, budynku mieszkalno-usługowego i budynku usługowego – nie więcej niż 9,0 m,
 - budynku garażowo-gospodarczego i wiaty – nie więcej niż 6,0 m,
 - b) maksymalna liczba kondygnacji:
 - dla budynku mieszkalnego jednorodzinnego, budynku mieszkalno-usługowego i budynku usługowego – dwie kondygnacje nadziemne,
 - dla budynku garażowo-gospodarczego – jedna kondygnacja nadziemna,
 - c) dopuszcza się podpiwniczenie budynków, przy czym poziom posadzki parteru należy sytuować na wysokości nieprzekraczającej 0,5 m nad poziomem terenu,
 - d) geometria dachu:
 - dla budynku mieszkalnego jednorodzinnego, budynku mieszkalno-usługowego – dachy strome dwu- lub wielospadowe o nachyleniu 30° – 45° ,
 - dla budynku usługowego, budynku garażowo-gospodarczego i wiaty – dachy płaskie lub strome jedno- lub dwuspadowe o nachyleniu 20° – 45° ,
 - e) pokrycie dachów stromych – dachówka, materiały imitujące dachówkę w kolorach od ceglanego do brązowego;
- 4) ustala się parametry działek uzyskanych w wyniku scalania i podziału nieruchomości:
- a) minimalna powierzchnia – 800 m²,
 - b) minimalna szerokość frontu – 18,0 m,
 - c) kąt położenia granic w stosunku do pasa drogowego – od 75° do 105° ;
- 5) ustala się minimalną powierzchnię nowo wydzielanych działek budowlanych – 800 m², z wyjątkiem działek wydzielanych dla realizacji sieci i urządzeń infrastruktury technicznej, dojazdów i dojazdów, powiększenia nieruchomości sąsiedniej oraz regulacji granic pomiędzy nieruchomościami.

Rozdział 3. Przepisy końcowe

§ 16. Ustala się stawkę służącą naliczaniu jednorazowych opłat, o jakich mowa w art. 36 ust. 4 ustawy z dnia 27 marca 2003 r. o planowaniu i zagospodarowaniu przestrzennym (t.j. Dz. U. z 2023 r. poz. 977 ze zmianami) w wysokości 30%.

§ 17. Wykonanie uchwały powierza się Wójtowi Gminy Gniezno.

§ 18. Uchwała w sprawie niniejszego planu wchodzi w życie po upływie 14 dni od dnia ogłoszenia jej w Dzienniku Urzędowym Województwa Wielkopolskiego.

Przewodniczący Rady Gminy



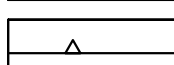

Mariusz Nawrocki

ZMIANA MIEJSCOWEGO PLANU ZAGOSPODAROWANIA PRZESTRZENNEGO TERENÓW BUDOWNICTWA LETNISKOWEGO I MIESZKANIOWEGO WE WSI LUBOCHNIA

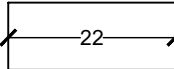
ZAŁĄCZNIK NR 1 DO UCHWAŁY NR LXXII/586/2024 RADY GMINY GNIEZNO Z DNIA 25 STYCZNIA 2024 R.

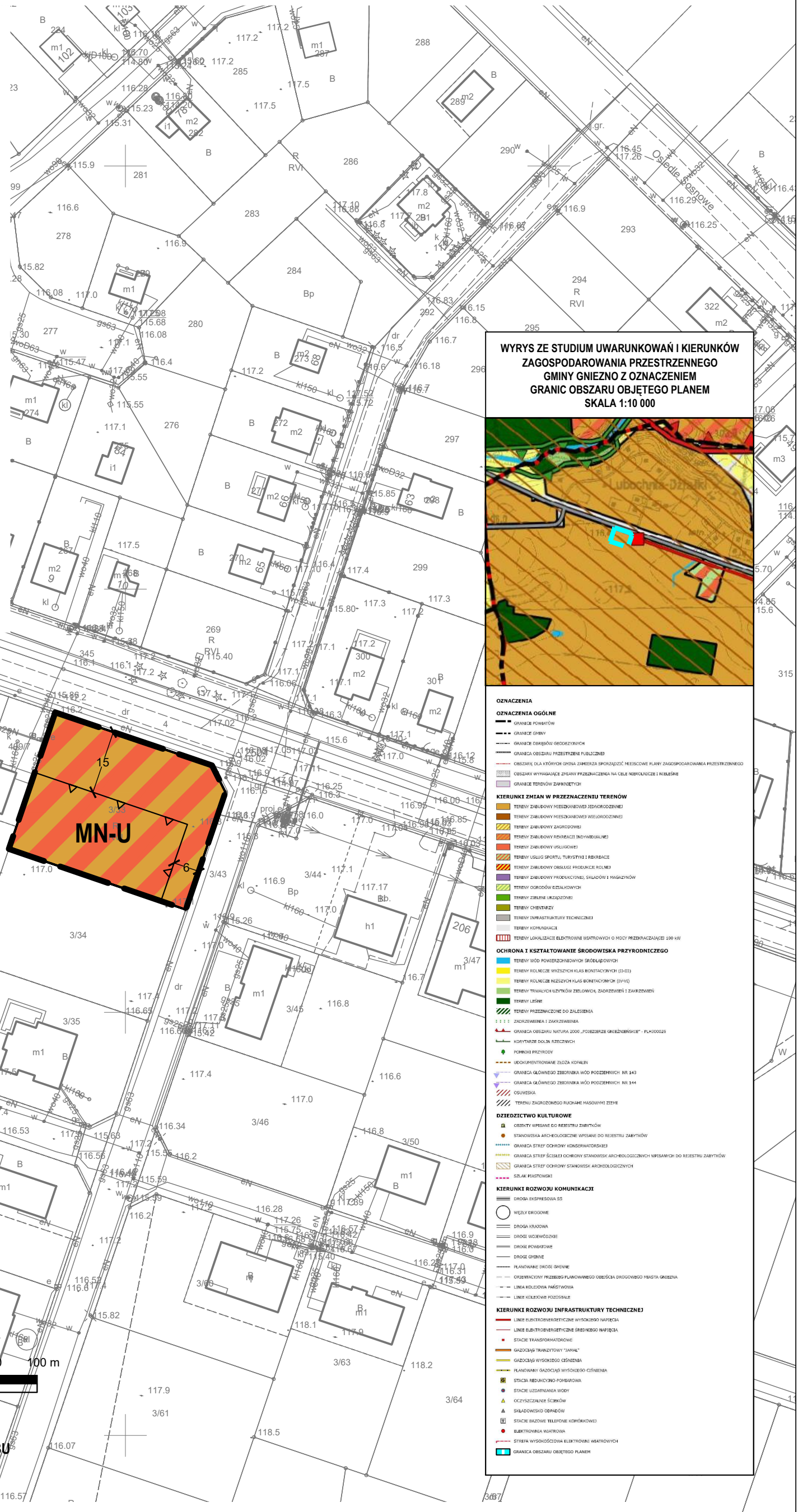
OZNACZENIA

OZNACZENIA STANOWIĄCE OBOWIAZUJĄCE USTALENIA PLANU

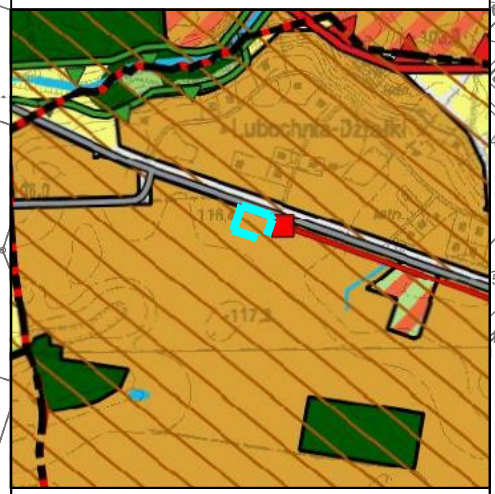
-  GRANICA OBSZARU OBJĘTEGO PLANEM
-  LINIE ROZGRANICZAJĄCE TERENY O RÓŻNYM PRZEZNACZENIU LUB RÓŻNYCH ZASADACH ZAGOSPODAROWANIA
-  NIEPRZEKRACZALNE LINIE ZABUDOWY
-  **MN-U** TEREN ZABUDOWY MIESZKANIOWEJ JEDNORODZINNEJ LUB USŁUG

OZNACZENIA O CHARAKTERZE INFORMACYJNYM

-  22 LINIE WYMIAROWE [m]

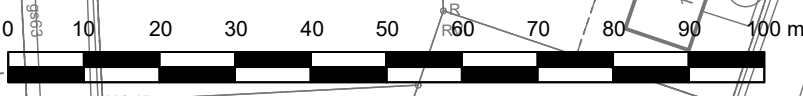


WYRYS ZE STUDYUM UWARUNKOWAŃ I KIERUNKÓW ZAGOSPODAROWANIA PRZESTRZENNEGO GMINY GNIEZNO Z OZNACZENIEM GRANIC OBSZARU OBJĘTEGO PLANEM SKALA 1:10 000



- ### OZNACZENIA
- #### OZNACZENIA OGÓLNE
- GRANICE POWIĘTÓW
 - GRANICE GMINY
 - GRANICE OBSZARÓW OROZCZYWNIWYCH
 - GRANICA OBSZARU PRZESTRZENI PUBLICZNEJ
 - OBZASY DLA KOTÓRYCH GMINA ZABIERA SPORZĄDZIĆ MIEJSCOWE PLANY ZAGOSPODAROWANIA PRZESTRZENNEGO
 - OBZASY WYMIARUJĄCE ZSIĘGNY PRZEZNACZENIA NA CELE NIEKONKURENCE I NIEKLESIE
 - GRANICE TERENÓW ZABUDOWY
- #### KIERUNKI ZMIAN W PRZEZNACZENIU TERENÓW
- TERENY ZABUDOWY MIESZKANIOWEJ JEDNORODZINNEJ
 - TERENY ZABUDOWY MIESZKANIOWEJ WIELORODZINNEJ
 - TERENY ZABUDOWY ZAGRODOWEJ
 - TERENY ZABUDOWY REKREACJI INDYWIDUALNEJ
 - TERENY ZABUDOWY USŁUGOWEJ
 - TERENY USŁUG SPORTU, TURYSTYKI I REKREACJI
 - TERENY ZABUDOWY OBSŁUGI PRODUKCJI ROLNEJ
 - TERENY ZABUDOWY PRODUKCYJNEJ, SKŁADÓW I MAGAZYNÓW
 - TERENY OGRÓDÓW CZASOWYCH
 - TERENY ZIELNIA URZĄDOWYCH
 - TERENY OCHRONY
 - TERENY INFRASTRUKTURY TECHNICZNEJ
 - TERENY KONTAKTOWE
 - TERENY LOKALIZACJI ELEKTROWNI WATROWYCH O MOCY PRZEKRACZAJĄCEJ 100 kW
- #### OCHRONA I KSZTAŁTOWANIE ŚRODOWISKA PRZYRODNICZEGO
- TERENY WÓD POWIERZCHNIOWYCH ŚRODOLĄDOWYCH
 - TERENY ROLNICZE WYSZYSZNYCH KLAS BIONTACYJNYCH (I+II)
 - TERENY ROLNICZE NIŻYSZNYCH KLAS BIONTACYJNYCH (I+IV)
 - TERENY TRWAŁYCH UŁĘTNYCH ZIELIŃCÓW, ZAKRZOSZÓW I ZAKRZOSZÓW
 - TERENY LEŚNE
 - TERENY PRZEZNACZONE DO ZAŁĘSNIENIA
 - ZAKRZOSZÓW I ZAKRZOSZÓW
 - GRANICA OBSZARU NATURA 2000 „POJEZDZIECIE GRESZKOWSKIE” - PLK00029
 - KORYTARZE DOLIN RZECZYWNYCH
 - PODNOŚĆ PRZYRODY
 - UDOKUMENTOWANE ZŁOŻA KOPALNYCH
 - GRANICA GŁÓWNEGO ZBIORNIKA WÓD PODZIEMNYCH NR 143
 - GRANICA GŁÓWNEGO ZBIORNIKA WÓD PODZIEMNYCH NR 344
 - OSWIEŻACZ
 - TERENY ZAGROZDZONEGO RUCHEM MASOWYM ZEPH
- #### DZIEDZICTWO KULTUROWE
- OBIEKTY WPISANE DO REJESTRU ZABYTKÓW
 - STANOWISKA ARCHEOLOGICZNE WPISANE DO REJESTRU ZABYTKÓW
 - GRANICA STREF OCHRONY KONSKRYWATORSKIEJ
 - GRANICA STREF ŚCISŁEJ OCHRONY STANOWISK ARCHEOLOGICZNYCH WPISANYCH DO REJESTRU ZABYTKÓW
 - GRANICA STREF OCHRONY STANOWISK ARCHEOLOGICZNYCH
 - SZLAK PIASTOWSKI
- #### KIERUNKI ROZWOJU KOMUNIKACJI
- DRUGA EKSPRESOWA S5
 - WĘDŁY EROZYJNE
 - DRUGA KRAJOWA
 - DRUGI WODNOCIEK
 - DRUGI POWIATOWY
 - DRUGI GMINNY
 - PLANOWANE DRUGI GMINNE
 - ORIENTACYJNY PRZEZBIEG PLANOWANEGO OBSZARU DRUGOWEGO PRZYSTAJENIA GNIEZNA
 - LINIA KOLEJOWA PAŃSTWOWA
 - LINIA KOLEJOWA POZOSTAŁE
- #### KIERUNKI ROZWOJU INFRASTRUKTURY TECHNICZNEJ
- LINIE ELEKTROENERGETYCZNE WYSOKIEJ NAPIĘCIA
 - LINIE ELEKTROENERGETYCZNE ŚREDNIEJ NAPIĘCIA
 - STACJE TRANSFORMATOROWE
 - GAZOCIEPŁY TRANZYTOREJ „SARNA”
 - GAZOCIEPŁY WYSOKIEJ CIŚNIENIA
 - PLANOWANEJ GAZOCIEPŁY WYSOKIEJ CIŚNIENIA
 - STACJA REDUKCYJNO-PODSIĄGOWA
 - STACJA UZDAMNIENIA WODY
 - OCZYSZCZALNIA ŚCIEKÓW
 - SKŁADOWNISKO ODPADÓW
 - STACJE BAZOWE TELEFONU KOMÓRKOWEGO
 - ELEKTROWNIA WATROWA
 - STREFA WYSOKOCISNIA ELEKTROWNI WATROWYCH
 - GRANICA OBSZARU OBJĘTEGO PLANEM

SKALA 1:1000



UKŁAD WSPÓRZĘDNYCH: PUWG 2000 STREFA 6
MAPA ZASADNICZA POZYSKANA Z PAŃSTWOWEGO ZASOBU
GEODEZYJNEGO I KARTOGRAFICZNEGO

Załącznik Nr 2 do uchwały Nr LXXII/586/2024

Rady Gminy Gniezno

z dnia 25 stycznia 2024 r.

ROZSTRZYGNĘCIE RADY GMINY GNIEZNO

w sprawie rozpatrzenia uwag wniesionych do projektu zmiany miejscowego planu zagospodarowania przestrzennego terenów budownictwa letniskowego i mieszkaniowego we wsi Lubochnia wyłożonego do publicznego wglądu

Na podstawie art. 20 ust. 1 ustawy z dnia 27 marca 2003 r. o planowaniu i zagospodarowaniu przestrzennym (t.j. Dz. U. z 2021 r. poz. 741 ze zmianami) oraz rozstrzygnięcia Wójta Gminy Gniezno w sprawie braku uwag wniesionych do projektu zmiany miejscowego planu zagospodarowania przestrzennego terenów budownictwa letniskowego i mieszkaniowego we wsi Lubochnia wraz z prognozą oddziaływania na środowisko podczas wyłożenia do publicznego wglądu w dniach od 5 grudnia 2023 r. do 29 grudnia 2023 r. oraz w okresie ich składania wyznaczonym do dnia 15 stycznia 2024 r., Rada Gminy Gniezno nie rozstrzyga o sposobie ich rozpatrzenia.

ROZSTRZYGNĘCIE RADY GMINY GNIEZNO

sposobu realizacji zapisanych w miejscowym planie zagospodarowania przestrzennego zmiany miejscowego planu zagospodarowania przestrzennego terenów budownictwa letniskowego i mieszkaniowego we wsi Lubochnia inwestycji z zakresu infrastruktury technicznej, które należą do zadań własnych gminy, oraz zasadach ich finansowania

Na podstawie art. 20 ust 1 ustawy z dnia 27 marca 2003 r. o planowaniu i zagospodarowaniu przestrzennym (t.j. Dz. U. z 2022 r. poz. 559 ze zmianami), art. 7 ust. 1 pkt 2 i 3 ustawy z dnia 8 marca 1990 r. o samorządzie gminnym (t.j. Dz. U. z 2023 r. poz. 40), Rada Gminy Gniezno rozstrzyga co następuje:

§ 1. Sposób realizacji zapisanych w planie inwestycji z zakresu infrastruktury technicznej:

1. Zapisane w zmianie miejscowego planu zagospodarowania przestrzennego terenów budownictwa letniskowego i mieszkaniowego we wsi Lubochnia inwestycje z zakresu infrastruktury technicznej, które należą do zadań własnych gminy to inwestycje z zakresu infrastruktury technicznej – sieci kanalizacji sanitarnej.

2. Inwestycje te będą realizowane w następujący sposób:

- 1) zgodnie z przepisami prawa materialnego i finansowego w tym zakresie;
- 2) za podstawę przyjęcia realizacji wyżej wyznaczonych zadań, które należą do zadań własnych stanowiąc będą zapisy Wieloletniej Prognozy Finansowej Gminy Gniezno;
- 3) określenie terminów przystąpienia i zakończenia realizacji tych zadań, ustalone będzie według kryteriów i zasad przyjętych przy konstruowaniu Wieloletniej Prognozy Finansowej Gminy Gniezno;
- 4) inwestycje realizowane mogą być etapowo w zależności od wielkości środków przeznaczonych na inwestycje.

§ 2. Zasady finansowania zapisanych w planie inwestycji z zakresu infrastruktury technicznej, które należą do zadań własnych gminy, zgodnie z przepisami o finansach publicznych. Finansowanie inwestycji będzie odbywać się poprzez:

- 1) wydatki z budżetu gminy,
- 2) współfinansowanie środkami zewnętrznymi, poprzez budżet gminy w ramach m.in.:
 - a) dotacji Unii Europejskiej,
 - b) dotacji samorządu województwa,
 - c) dotacji i pożyczek z funduszy celowych,
 - d) kredytów i pożyczek bankowych,
 - e) innych środków zewnętrznych.
- 3) udział inwestorów w finansowaniu w ramach porozumień o charakterze cywilno-prawnym lub w formie partnerstwa publiczno-prywatnego – „PPP”.

Załącznik Nr 4 do uchwały Nr LXXII/586/2024
Rady Gminy Gniezno
z dnia 25 stycznia 2024 r.
Zalacznik4.gml

Dane przestrzenne, o których mowa w art. 67a ust. 3 i 5 ustawy z dnia 27 marca 2003 r. o planowaniu i zagospodarowaniu przestrzennym (j.t. Dz.U. z 2020 r. poz. 293 z późn. zm.) ujawnione zostaną po kliknięciu w ikonę

Uzasadnienie

Prace nad zmianą miejscowego planu zagospodarowania przestrzennego terenów budownictwa letniskowego i mieszkaniowego we wsi Lubochnia wykonano w oparciu o Uchwałę Nr LV/429/2022 Rady Gminy Gniezno z dnia 29 września 2022 r. o przystąpieniu do sporządzenia zmiany miejscowego planu zagospodarowania przestrzennego terenów budownictwa letniskowego i mieszkaniowego we wsi Lubochnia.

Przedmiotem planu miejscowego jest ustalenie przeznaczenia oraz zasad zagospodarowania terenów budownictwa letniskowego i mieszkaniowego we wsi Lubochnia. W planie wyznaczono teren zabudowy mieszkaniowej jednorodzinnej lub usług.

Plan zawiera część tekstową, graficzną oraz rozstrzygnięcia i uzasadnienie. Zgodnie z art. 67 ust. 3 pkt 2 ustawy z dnia 7 lipca 2023 r. o zmianie ustawy o planowaniu i zagospodarowaniu przestrzennym oraz niektórych innych ustaw (Dz. U. z 2023 r. poz. 1688), plan nie narusza ustaleń zmiany „Studium uwarunkowań i kierunków zagospodarowania przestrzennego gminy Gniezno”, uchwalonej Uchwałą LVII/437/2022 Rady Gminy Gniezno z dnia 27 października 2022 r., i jest zgodny z przepisami odrębnymi. Czynności formalno-prawne udokumentowane są w sporządzonej dokumentacji prac planistycznych.

W projekcie planu miejscowego uwzględniono **wymogi określone w art. 1 ust. 2** ustawy z dnia 27 marca 2003 r. o planowaniu i zagospodarowaniu przestrzennym (t.j. Dz. U. z 2023 r. poz. 977 ze zmianami):

1)wymagania ładu przestrzennego, w tym urbanistyki i architektury – poprzez wprowadzenie ustaleń w zakresie zasad ochrony i kształtowania ładu przestrzennego;

2)walory architektoniczne i krajobrazowe – poprzez wprowadzenie ustaleń w zakresie zasad kształtowania zabudowy oraz wskaźników zagospodarowania terenu, maksymalnej i minimalnej intensywności zabudowy jako wskaźnika powierzchni całkowitej zabudowy w odniesieniu do powierzchni działki budowlanej, minimalnego udziału procentowego powierzchni biologicznie czynnej w odniesieniu do powierzchni działki budowlanej, maksymalnej wysokości zabudowy oraz linii zabudowy i gabarytów obiektów;

3)wymagania ochrony środowiska, w tym gospodarowania wodami i ochrony gruntów rolnych i leśnych – poprzez wprowadzenie ustaleń w zakresie zasad ochrony środowiska, przyrody i krajobrazu;

4)wymagania ochrony dziedzictwa kulturowego i zabytków oraz dóbr kultury współczesnej – nie wystąpiła potrzeba wprowadzania ustaleń w zakresie zasad ochrony dziedzictwa kulturowego i zabytków oraz dóbr kultury współczesnej;

5)wymagania ochrony zdrowia oraz bezpieczeństwa ludzi i mienia, a także potrzeby osób ze szczególnymi potrzebami, o których mowa w ustawie z dnia 19 lipca 2019 r. o zapewnianiu dostępności osobom ze szczególnymi potrzebami – poprzez wprowadzenie ustaleń w zakresie zasad ochrony środowiska, przyrody i krajobrazu oraz zasad modernizacji, rozbudowy i budowy systemów komunikacji i infrastruktury technicznej, w tym wyznaczenia odpowiedniej liczby miejsc do parkowania dla pojazdów zaopatrzonych w kartę parkingową zgodnie z przepisami odrębnymi;

6)walory ekonomiczne przestrzeni – poprzez ustalenie przeznaczenia terenów z uwzględnieniem prognozy skutków finansowych uchwalenia planu miejscowego;

7)prawo własności – poprzez ustalenie przeznaczenia terenów z uwzględnieniem stanu prawnego gruntów;

8)potrzeby obronności i bezpieczeństwa państwa – nie wystąpiła potrzeba wprowadzania ustaleń w zakresie szczególnych warunków zagospodarowania terenu oraz ograniczeń w ich użytkowaniu, w tym zakazu zabudowy;

9)potrzeby interesu publicznego – nie wystąpiła potrzeba wprowadzania ustaleń w zakresie wymagań wynikających z potrzeby kształtowania przestrzeni publicznych;

10)potrzeby w zakresie rozwoju infrastruktury technicznej, w szczególności sieci szerokopasmowych – poprzez wprowadzenie ustaleń w zakresie zasad modernizacji, rozbudowy i budowy systemów komunikacji i infrastruktury technicznej;

11)zapewnienie udziału społeczeństwa w pracach nad studium uwarunkowań i kierunków zagospodarowania przestrzennego gminy, miejscowym planem zagospodarowania przestrzennego oraz planem zagospodarowania przestrzennego województwa, w tym przy użyciu środków komunikacji elektronicznej – poprzez zapewnienie możliwości składania wniosków i uwag do projektu planu miejscowego zgodnie z wymogami art. 17 ust. 1 i 11

ustawy z dnia 27 marca 2003 r. o planowaniu i zagospodarowaniu przestrzennym (t.j. Dz. U. z 2023 r. poz. 977 ze zmianami);

12) zachowanie jawności i przejrzystości procedur planistycznych – poprzez przeprowadzenie procedury planistycznej zgodnie z wymogami art. 17 ustawy z dnia 27 marca 2003 r. o planowaniu i zagospodarowaniu przestrzennym (t.j. Dz. U. z 2023 r. poz. 977 ze zmianami);

13) potrzeby zapewnienia odpowiedniej ilości i jakości wody, do celów zaopatrzenia ludności – poprzez wprowadzenie ustaleń w zakresie zasad modernizacji, rozbudowy i budowy systemów komunikacji i infrastruktury technicznej.

W projekcie planu miejscowego uwzględniono **wymogi określone w art. 1 ust. 3** ustawy z dnia 27 marca 2003 r. o planowaniu i zagospodarowaniu przestrzennym (t.j. Dz. U. z 2023 r. poz. 977 ze zmianami) dotyczące ustalania przeznaczenia terenu lub określania potencjalnego sposobu zagospodarowania i korzystania z terenu z uwzględnieniem:

1) interesu publicznego i prywatnego, w tym zgłaszanych w postaci wniosków i uwag, zmierzających do ochrony istniejącego stanu zagospodarowania terenu, jak i zmian w zakresie jego zagospodarowania – poprzez wprowadzenie ustaleń w zakresie przeznaczenia terenów z uwzględnieniem potrzeb realizacji inwestycji celu publicznego oraz rozstrzygnięcie wniosków i uwag składanych do projektu planu miejscowego zgodnie z wymogami art. 17 ust. 1 i 11 ustawy z dnia 27 marca 2003 r. o planowaniu i zagospodarowaniu przestrzennym (t.j. Dz. U. z 2023 r. poz. 977 ze zmianami);

2) analiz ekonomicznych, środowiskowych i społecznych – poprzez sporządzenie prognozy oddziaływania na środowisko i prognozy skutków finansowych z uwzględnieniem potrzeb społeczności lokalnej w zakresie wyznaczania nowych terenów przeznaczonych pod zainwestowanie.

W projekcie planu miejscowego uwzględniono **wymogi określone w art. 1 ust. 4** ustawy z dnia 27 marca 2003 r. o planowaniu i zagospodarowaniu przestrzennym (t.j. Dz. U. z 2023 r. poz. 977 ze zmianami) dotyczące uwzględnienia wymagań ładu przestrzennego, efektywnego gospodarowania przestrzenią oraz walorów ekonomicznych przestrzeni w przypadku sytuowania nowej zabudowy w zakresie:

1) kształtowania struktur przestrzennych przy uwzględnieniu dążenia do minimalizowania transportochłonności układu przestrzennego – poprzez wprowadzenie ustaleń w zakresie przeznaczenia terenów z uwzględnieniem dostępności komunikacyjnej do dróg publicznych;

2) lokalizowania nowej zabudowy mieszkaniowej w sposób umożliwiający mieszkańcom maksymalne wykorzystanie publicznego transportu zbiorowego jako podstawowego środka transportu – poprzez wprowadzenie ustaleń w zakresie przeznaczenia terenów z uwzględnieniem przebiegu sieci transportu publicznego;

3) zapewniania rozwiązań przestrzennych, ułatwiających przemieszczanie się pieszych i rowerzystów – poprzez wprowadzenie ustaleń w zakresie przeznaczenia i zasad zagospodarowania terenów z uwzględnieniem dojazdów i dojazdów;

4) dążenia do planowania i lokalizowania nowej zabudowy na obszarach o w pełni wykształconej zwartej strukturze funkcjonalno-przestrzennej, w granicach jednostki osadniczej w rozumieniu art. 2 pkt 1 ustawy z dnia 29 sierpnia 2003 r. o urzędowych nazwach miejscowości i obiektów fizjograficznych, w szczególności poprzez uzupełnianie istniejącej zabudowy oraz na terenach położonych na obszarach innych niż wymienione wyżej, wyłącznie w sytuacji braku dostatecznej ilości terenów przeznaczonych pod dany rodzaj zabudowy położonych na obszarach, o których mowa wyżej – poprzez wprowadzenie ustaleń w zakresie przeznaczenia terenów na obszarze objętych obowiązującym miejscowym planem zagospodarowania przestrzennego, posiadających dostęp do dróg publicznych i sieci infrastruktury technicznej.

Gmina Gniezno nie dysponuje aktualną analizą zmian w zagospodarowaniu przestrzennym, o której mowa w art. 32 ust. 1 ustawy z dnia 27 marca 2003 r. o planowaniu i zagospodarowaniu przestrzennym (t.j. Dz. U. z 2023 r. poz. 977 ze zmianami).

W projekcie planu miejscowego uwzględniono zasady **uniwersalnego projektowania** poprzez ustalenie przeznaczenia oraz wprowadzenie zasad kształtowania zabudowy oraz wskaźników zagospodarowania terenu, biorąc pod uwagę konieczność uwzględnienia przepisów odrębnych na etapie projektowania i realizacji wszelkich obiektów budowlanych w granicach obszaru objętego planem.

W projekcie planu miejscowego uwzględniono ponadto **wpływ na finanse publiczne, w tym budżet gminy**, poprzez sporządzenie prognozy skutków finansowych, w której określono spodziewane dochody własne i wydatki gminy, w tym na wpływy z podatku od nieruchomości oraz na opłaty i odszkodowania, o których mowa w art. 36 ustawy z dnia 27 marca 2003 r. o planowaniu i zagospodarowaniu przestrzennym (t.j. Dz. U. z 2023 r. poz. 977 ze zmianami) oraz wydatki związane z realizacją inwestycji z zakresu infrastruktury technicznej, które należą do zadań własnych gminy.