

**UCHWAŁA NR LXXIII/596/2024  
RADY GMINY GNIEZNO**

z dnia 29 lutego 2024 r.

**w sprawie zmiany miejscowego planu zagospodarowania przestrzennego terenów zabudowy mieszkaniowej we wsi Obora**

Na podstawie art. 18 ust. 2 pkt 5 ustawy z dnia 8 marca 1990 r. o samorządzie gminnym (t.j. Dz. U. z 2023 r. poz. 40 ze zmianami) oraz art. 20 ust. 1 ustawy z dnia 27 marca 2003 r. o planowaniu i zagospodarowaniu przestrzennym (t.j. Dz. U. z 2023 r. poz. 977 ze zmianami), w związku z art. 67 ust. 3 ustawy z dnia 7 lipca 2023 r. o zmianie ustawy o planowaniu i zagospodarowaniu przestrzennym oraz niektórych innych ustaw (Dz. U. z 2023 r. poz. 1688), Rada Gminy Gniezno uchwała, co następuje:

**§ 1.** 1. Uchwała się zmianę miejscowego planu zagospodarowania przestrzennego terenów zabudowy mieszkaniowej we wsi Obora, zwaną dalej „planem”, po stwierdzeniu, że nie narusza on ustaleń zmiany „Studium uwarunkowań i kierunków zagospodarowania przestrzennego gminy Gniezno”, uchwalonego Uchwałą Nr LVII/437/2022 Rady Gminy Gniezno z dnia 27 października 2022 r.

2. Granicę obszaru objętego planem miejscowym określa rysunek planu.

3. Integralnymi częściami uchwały są:

- 1) rysunek planu, zatytułowany „Zmiana miejscowego planu zagospodarowania przestrzennego terenów zabudowy mieszkaniowej we wsi Obora” wraz z wyrysem ze Studium uwarunkowań i kierunków zagospodarowania przestrzennego gminy Gniezno – w skali 1:1000 – załącznik nr 1;
- 2) rozstrzygnięcie Rady Gminy Gniezno w sprawie rozpatrzenia uwag wniesionych do projektu miejscowego planu zagospodarowania przestrzennego wyłożonego do publicznego wglądu – załącznik nr 2;
- 3) rozstrzygnięcie Rady Gminy Gniezno o sposobie realizacji zapisanych w planie inwestycji z zakresu infrastruktury technicznej, które należą do zadań własnych gminy, oraz zasadach ich finansowania – załącznik nr 3;
- 4) dane przestrzenne w postaci dokumentu elektronicznego GML – załącznik nr 4.

**Rozdział 1.  
Przepisy ogólne**

**§ 2.** Ilekroć w dalszych przepisach niniejszej uchwały jest mowa o:

- 1) budynku garażowo-gospodarczym – należy przez to rozumieć budynek garażowy, gospodarczy lub łączący obie te funkcje;
- 2) dachu płaskim – należy przez to rozumieć dach o kącie nachylenia połaci dachowych do 12°;
- 3) nieprzekraczalnej linii zabudowy – należy przez to rozumieć linię określoną rysunkiem planu, wyznaczającą najbliższe usytuowanie budynku i wiaty względem linii rozgraniczającej tereny o różnym przeznaczeniu lub różnych zasadach zagospodarowania;
- 4) powierzchni zabudowy – należy przez to rozumieć, wyrażony w procentach, stosunek powierzchni zabudowanej mierzonej po obrysie wszystkich budynków i wiat do powierzchni działki budowlanej;
- 5) przepisach odrębnych – należy przez to rozumieć przepisy ustaw wraz z aktami wykonawczymi oraz akty prawa miejscowego;
- 6) terenie – należy przez to rozumieć obszar o określonym przeznaczeniu i zasadach zagospodarowania, wyznaczony na rysunku planu liniami rozgraniczającymi.

**§ 3.** Następujące oznaczenia graficzne na rysunku planu są obowiązującymi ustaleniami planu:

- 1) granica obszaru objętego planem;
- 2) linie rozgraniczające tereny o różnym przeznaczeniu lub różnych zasadach zagospodarowania;
- 3) przeznaczenie terenów oznaczone symbolami graficznymi i literowymi;

4) nieprzekraczalne linie zabudowy.

**§ 4.** Ustala się następujące przeznaczenie terenów:

- 1) tereny zabudowy mieszkaniowej jednorodzinnej oznaczone symbolami 1MN, 2MN, 3MN;
- 2) tereny zabudowy mieszkaniowej jednorodzinnej lub usług oznaczone symbolami 1MN-U, 2MN-U;
- 3) tereny komunikacji drogowej wewnętrznej oznaczone symbolami 1KR, 2KR, 3KR.

**§ 5.** W zakresie zasad ochrony i kształtowania ładu przestrzennego:

- 1) ustala się lokalizację zabudowy zgodnie z wyznaczonymi na rysunku planu nieprzekraczalnymi liniami zabudowy, przy czym:
  - a) okap, gzyms, balkon, daszek nad wejściem, taras, schody zewnętrzne, pochylnia lub rampa nie może przekroczyć wyznaczonej linii zabudowy w kierunku linii rozgraniczającej o więcej niż 1,5 m, z uwzględnieniem przepisów odrębnych, określających odległości obiektów budowlanych od krawędzi jezdni,
  - b) dopuszcza się lokalizację urządzeń infrastruktury technicznej przed wyznaczonymi liniami zabudowy, wyłącznie przy zachowaniu odległości określonych dla lokalizacji obiektów budowlanych od zewnętrznej krawędzi jezdni wynikających z przepisów odrębnych oraz w sposób nieograniczający widoczności i czytelności oznakowania dla uczestników ruchu drogowego;
- 2) dopuszcza się lokalizację budynków i wiat w odległości 1,5 m od granicy z działkami sąsiednimi lub bezpośrednio przy tej granicy zgodnie z przepisami odrębnymi;
- 3) zakazuje się lokalizacji obiektów handlowych o powierzchni sprzedaży powyżej 2000 m<sup>2</sup>.

**§ 6.** W zakresie zasad ochrony środowiska, przyrody i krajobrazu ustala się:

- 1) zakaz lokalizowania przedsięwzięć mogących zawsze lub potencjalnie znacząco oddziaływać na środowisko określonych w przepisach odrębnych, z wyjątkiem inwestycji celu publicznego;
- 2) w zakresie ochrony powietrza atmosferycznego – stosowanie ograniczeń lub zakazów w zakresie eksploatacji instalacji, w których następuje spalanie paliw dla celów grzewczych zgodnie z przepisami odrębnymi;
- 3) w zakresie ochrony przed hałasem:
  - a) nakaz zachowania dopuszczalnych poziomów hałasu określonych w przepisach odrębnych na terenach oznaczonych symbolami:
    - MN jak dla terenów zabudowy mieszkaniowej jednorodzinnej,
    - MN-U jak dla terenów mieszkaniowo-usługowych,
  - b) nakaz ograniczania emisji hałasu z poszczególnych terenów objętych planem w sposób zapewniający zachowanie akustycznych standardów jakości środowiska na terenach podlegających ochronie akustycznej zlokalizowanych w sąsiedztwie;
- 4) w zakresie gospodarowania odpadami – nakaz zagospodarowania odpadów zgodnie z regulaminem utrzymania czystości i porządku w gminie oraz przepisami odrębnymi.

**§ 7.** W zakresie zasad kształtowania krajobrazu ustala się nakaz kształtowania zabudowy i zagospodarowania terenu zgodnie z ustaleniami niniejszej uchwały.

**§ 8.** Nie określa się zasad ochrony dziedzictwa kulturowego i zabytków, w tym krajobrazów kulturowych, oraz dóbr kultury współczesnej.

**§ 9.** Nie określa się wymagań wynikających z potrzeby kształtowania przestrzeni publicznych.

**§ 10.** W zakresie granic i sposobów zagospodarowania terenów lub obiektów podlegających ochronie na podstawie odrębnych przepisów, terenów górniczych, obszarów szczególnego zagrożenia powodzią, obszarów osuwania się mas ziemnych, krajobrazów priorytetowych określonych w audycie krajobrazowym oraz planach zagospodarowania przestrzennego województwa, ustala się nakaz uwzględnienia ograniczeń wynikających z położenia terenów objętych planem w granicach Głównego Zbiornika Wód Podziemnych nr 143.

**§ 11.** W zakresie szczegółowych zasad i warunków scalania i podziału nieruchomości objętych planem:

- 1) brak obowiązku scalenia i podziału nieruchomości na obszarze objętym planem;
- 2) możliwość dokonania scalania i podziału nieruchomości zgodnie z przepisami odrębnymi, przy czym parametry działki nie mogą być mniejsze niż określone w ustaleniach szczegółowych dla poszczególnych terenów.

§ 12. Nie określa się szczególnych warunków zagospodarowania terenu oraz ograniczeń w ich użytkowaniu, w tym zakazu zabudowy.

§ 13. W zakresie zasad modernizacji, rozbudowy i budowy systemów komunikacji i infrastruktury technicznej ustala się:

- 1) w zakresie komunikacji:
  - a) obsługę komunikacyjną terenów objętych planem poprzez układ dróg wewnętrznych powiązanych z zewnętrznym układem komunikacyjnym,
  - b) parametry terenów komunikacji drogowej wewnętrznej oznaczonych symbolami 1KR, 2KR, 3KR:
    - lokalizacja dróg wewnętrznych,
    - szerokość w liniach rozgraniczających zgodnie z rysunkiem planu,
    - dopuszczenie lokalizacji miejsc postojowych,
    - dopuszczenie lokalizacji sieci i urządzeń infrastruktury technicznej,
  - c) minimalną liczbę miejsc do parkowania zlokalizowanych w obrębie działki budowlanej:
    - 2 miejsca postojowe na każdy lokal mieszkalny,
    - 3 miejsca postojowe na każde 10 miejsc w obiektach gastronomicznych,
    - 3 miejsca postojowe na każde 10 miejsc noclegowych w obiektach hotelowych,
    - 3 miejsca postojowe na każde 100 m<sup>2</sup> powierzchni użytkowej lokali usługowych innych niż wymienione wyżej,
  - d) nakaz wyznaczenia odpowiedniej liczby miejsc do parkowania dla pojazdów zaopatrzonych w kartę parkingową zgodnie z przepisami odrębnymi;
- 2) w zakresie zaopatrzenia w wodę – zaopatrzenie w wodę z sieci wodociągowej;
- 3) w zakresie odprowadzenia ścieków:
  - a) docelowe odprowadzenie ścieków do kanalizacji sanitarnej zgodnie z przepisami odrębnymi,
  - b) do czasu budowy kanalizacji sanitarnej dopuszczenie stosowania szczelnych zbiorników bezodpływowych zgodnie z przepisami odrębnymi;
- 4) w zakresie odprowadzenia wód opadowych i roztopowych – zagospodarowanie wód opadowych i roztopowych na własnym terenie lub ich odprowadzanie do kanalizacji deszczowej, dołów chłonnych lub do zbiorników retencyjnych zgodnie z przepisami odrębnymi;
- 5) w zakresie zaopatrzenia w gaz – zaopatrzenie w gaz z sieci gazowej lub ze źródeł indywidualnych;
- 6) w zakresie zaopatrzenia w energię elektryczną:
  - a) zaopatrzenie w energię elektryczną z istniejącej i projektowanej sieci elektroenergetycznej lub z odnawialnych źródeł energii zgodnie z przepisami odrębnymi;
  - b) dopuszczenie zachowania istniejącej sieci elektroenergetycznej, z możliwością jej przebudowy oraz rozbudowy,
  - c) dopuszczenie lokalizacji stacji transformatorowych z zapewnieniem dostępu do dróg publicznych.

§ 14. Nie określa się sposobu i terminu tymczasowego zagospodarowania, urządzania i użytkowania terenów.

## **Rozdział 2.**

### **Przepisy szczegółowe**

**§ 15.** W zakresie zasad kształtowania zabudowy oraz wskaźników zagospodarowania terenu, na terenach oznaczonych symbolami 1MN, 2MN, 3MN:

- 1) dopuszcza się lokalizację:
  - a) budynków mieszkalnych jednorodzinnych,
  - b) budynków garażowo-gospodarczych i wiat,
  - c) sieci i urządzeń infrastruktury technicznej,
  - d) dojazdów, dojazdów i miejsc postojowych;
- 2) ustala się wskaźniki zagospodarowania terenu:
  - a) wskaźnik intensywności zabudowy:
    - maksymalny – 0,90,
    - minimalny – 0,00,
  - b) maksymalna powierzchnia zabudowy – 30%,
  - c) minimalny udział procentowy powierzchni biologicznie czynnej w odniesieniu do powierzchni działki budowlanej – 50%;
- 3) ustala się zasady kształtowania zabudowy:
  - a) maksymalna wysokość:
    - budynku mieszkalnego jednorodzinnego – nie więcej niż 9,0 m,
    - budynku garażowo-gospodarczego i wiaty – nie więcej niż 6,0 m,
  - b) maksymalna liczba kondygnacji:
    - dla budynku mieszkalnego jednorodzinnego – dwie kondygnacje nadziemne,
    - dla budynku garażowo-gospodarczego – jedna kondygnacja nadziemna,
  - c) dopuszcza się podpiwniczenie budynków, przy czym poziom posadzki parteru należy sytuować na wysokości nieprzekraczającej 0,5 m nad poziomem terenu,
  - d) geometria dachu:
    - dla budynku mieszkalnego jednorodzinnego – dachy strome dwu- lub wielospadowe o nachyleniu 30° – 45°,
    - dla budynku garażowo-gospodarczego i wiaty – dachy płaskie lub strome jedno- lub dwuspadowe o nachyleniu 20° – 45°,
  - e) pokrycie dachów stromych – dachówka, materiały imitujące dachówkę w kolorach od ceglanego do brązowego;
- 4) ustala się parametry działek uzyskanych w wyniku scalania i podziału nieruchomości:
  - a) minimalna powierzchnia – 800 m<sup>2</sup>,
  - b) minimalna szerokość frontu – 18,0 m,
  - c) kąt położenia granic w stosunku do pasa drogowego – od 75° do 105°;
- 5) ustala się minimalną powierzchnię nowo wydzielanych działek budowlanych – 800 m<sup>2</sup>, z wyjątkiem działek wydzielanych dla realizacji sieci i urządzeń infrastruktury technicznej, dojazdów i dojazdów, powiększenia nieruchomości sąsiedniej oraz regulacji granic pomiędzy nieruchomościami.

**§ 16.** W zakresie zasad kształtowania zabudowy oraz wskaźników zagospodarowania terenu, na terenach oznaczonych symbolami 1MN-U, 2MN-U:

- 1) dopuszcza się lokalizację:

- a) budynków mieszkalnych jednorodzinnych,
  - b) budynków mieszkalno-usługowych,
  - c) budynków usługowych,
  - d) budynków garażowo-gospodarczych i wiat,
  - e) sieci i urządzeń infrastruktury technicznej,
  - f) dojazdów i miejsc postojowych;
- 2) ustala się wskaźniki zagospodarowania terenu:
- a) wskaźnik intensywności zabudowy:
    - maksymalny – 0,90,
    - minimalny – 0,00,
  - b) maksymalna powierzchnia zabudowy – 30%,
  - c) minimalny udział procentowy powierzchni biologicznie czynnej w odniesieniu do powierzchni działki budowlanej – 50%;
- 3) ustala się zasady kształtowania zabudowy:
- a) maksymalna wysokość:
    - budynku mieszkalnego jednorodzinnego, budynku mieszkalno-usługowego – nie więcej niż 9,0 m,
    - budynku usługowego, budynku garażowo-gospodarczego i wiaty – nie więcej niż 6,0 m,
  - b) maksymalna liczba kondygnacji:
    - dla budynku mieszkalnego jednorodzinnego, budynku mieszkalno-usługowego i budynku usługowego – dwie kondygnacje nadziemne,
    - dla budynku usługowego i budynku garażowo-gospodarczego – jedna kondygnacja nadziemna,
  - c) dopuszcza się podpiwniczenie budynków, przy czym poziom posadzki parteru należy sytuować na wysokości nieprzekraczającej 0,5 m nad poziomem terenu,
  - d) geometria dachu:
    - dla budynku mieszkalnego jednorodzinnego, budynku mieszkalno-usługowego i budynku usługowego – dachy strome dwu- lub wielospadowe o nachyleniu  $30^{\circ}$  –  $45^{\circ}$ ,
    - dla budynku usługowego, budynku garażowo-gospodarczego i wiaty – dachy płaskie lub strome jedno- lub dwuspadowe o nachyleniu  $20^{\circ}$  –  $45^{\circ}$ ,
  - e) pokrycie dachów stromych – dachówka, materiały imitujące dachówkę w kolorach od ceglanego do brązowego;
- 4) ustala się parametry działek uzyskanych w wyniku scalania i podziału nieruchomości:
- a) minimalna powierzchnia – 800 m<sup>2</sup>,
  - b) minimalna szerokość frontu – 18,0 m,
  - c) kąt położenia granic w stosunku do pasa drogowego – od  $75^{\circ}$  do  $105^{\circ}$ ;
- 5) ustala się minimalną powierzchnię nowo wydzielanych działek budowlanych – 800 m<sup>2</sup>, z wyjątkiem działek wydzielanych dla realizacji sieci i urządzeń infrastruktury technicznej, dojazdów i dojazdów, powiększenia nieruchomości sąsiedniej oraz regulacji granic pomiędzy nieruchomościami.

### **Rozdział 3. Przepisy końcowe**

**§ 17.** Ustala się stawkę służącą naliczaniu jednorazowych opłat, o jakich mowa w art. 36 ust. 4 ustawy z dnia 27 marca 2003 r. o planowaniu i zagospodarowaniu przestrzennym (t.j. Dz. U. z 2023 r. poz. 977 ze zmianami) w wysokości 30%.

§ 18. Wykonanie uchwały powierza się Wójtowi Gminy Gniezno.

§ 19. Uchwała w sprawie niniejszego planu wchodzi w życie po upływie 14 dni od dnia ogłoszenia jej w Dzienniku Urzędowym Województwa Wielkopolskiego.

Przewodniczący Rady Gminy

**Mariusz Nawrocki**









# ZMIANA MIEJSCOWEGO PLANU ZAGOSPODAROWANIA PRZESTRZENNEGO TERENÓW ZABUDOWY MIESZKANIOWEJ WE WSI OBORA

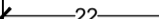
ZAŁĄCZNIK NR 1 DO UCHWAŁY NR LXVIII/596/2024 RADY GMINY GNIEZNO Z DNIA 29 LUTEGO 2024 R.

## OZNACZENIA

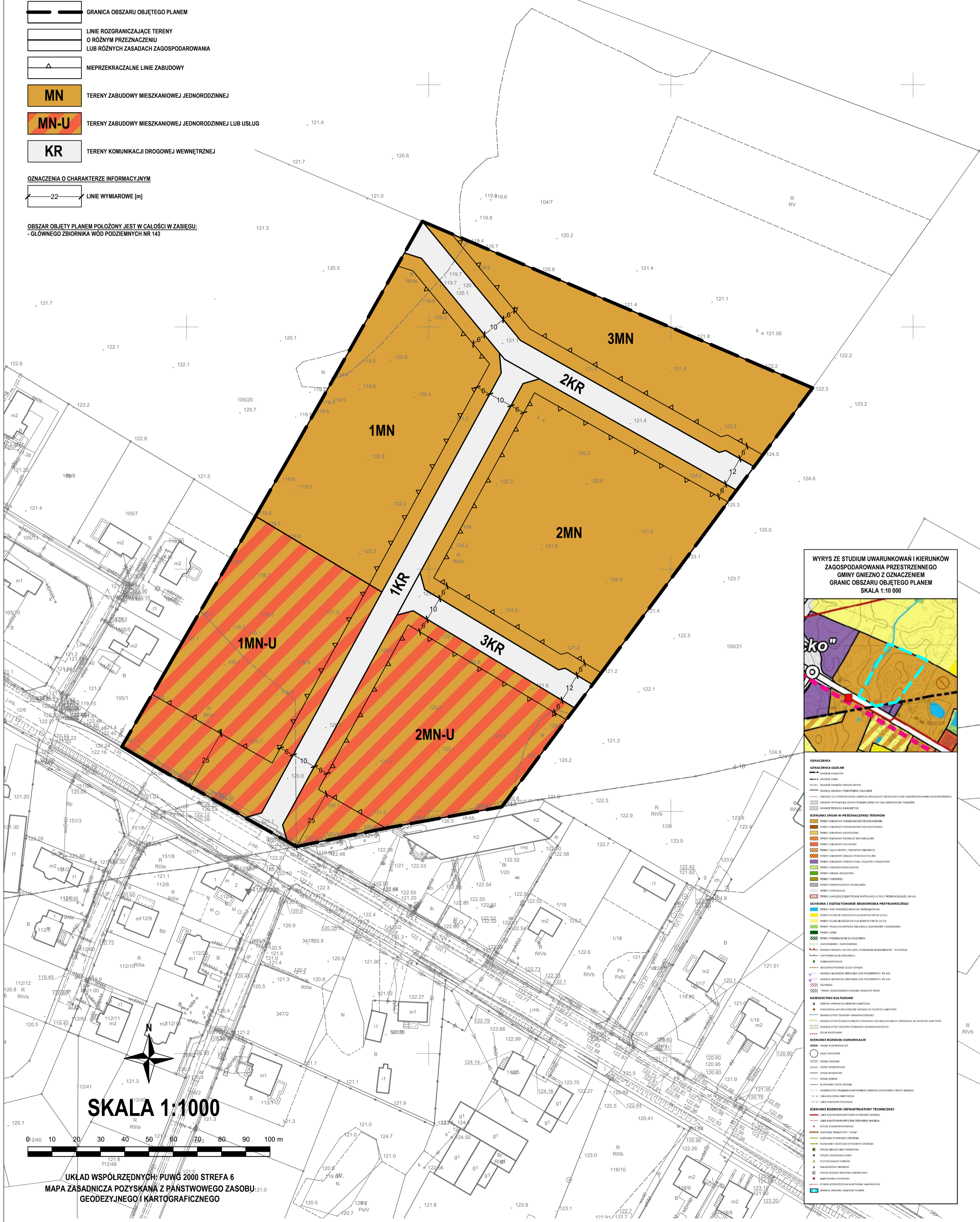
### OZNACZENIA STANOWIĄCE OBOWIĄZUJĄCE USTALENIA PLANU

-  GRANICA OBSZARU OBJĘTEGO PLANEM
-  LINIE ROZGRANICZAJĄCE TERENY O RÓŻNYM PRZEZNACZENIU LUB RÓŻNYCH ZASADACH ZAGOSPODAROWANIA
-  NIEPRZEKRACZALNE LINIE ZABUDOWY
-  MN TERENY ZABUDOWY MIESZKANIOWEJ JEDNORODZINNEJ
-  MN-U TERENY ZABUDOWY MIESZKANIOWEJ JEDNORODZINNEJ LUB USŁUG
-  KR TERENY KOMUNIKACJI DROGOWEJ WEWNĘTRZNEJ

### OZNACZENIA O CHARAKTERZE INFORMACYJNYM

-  LINIE WYMIAROWE [m]

OBZAR OBJĘTY PLANEM POŁOŻONY JEST W CAŁOŚCI W ZASIĘGU:  
- GŁÓWNEGO ZBIORNIKA WÓD PODZIEMNYCH NR 143



WYRYS ZE STUDIUM UWARUNKOWAŃ I KIERUNKÓW ZAGOSPODAROWANIA PRZESTRZENNEGO GMINY GNIEZNO Z OZNACZENIEM GRANIC OBSZARU OBJĘTEGO PLANEM SKALA 1:10 000



- ### OZNACZENIA
- OZNACZENIA OGÓLNE**
    -  GRANICA OBSZARU
    -  GRANICA OBSZARU
    -  GRANICE OGRANICZENIA
    -  GRANICE OGRANICZENIA
    -  GRANICE OGRANICZENIA
    -  GRANICE OGRANICZENIA
    -  GRANICE OGRANICZENIA
    -  GRANICE OGRANICZENIA
    -  GRANICE OGRANICZENIA
    -  GRANICE OGRANICZENIA
    -  GRANICE OGRANICZENIA
    -  GRANICE OGRANICZENIA
    -  GRANICE OGRANICZENIA
    -  GRANICE OGRANICZENIA
    -  GRANICE OGRANICZENIA
    -  GRANICE OGRANICZENIA
    -  GRANICE OGRANICZENIA
    -  GRANICE OGRANICZENIA
    -  GRANICE OGRANICZENIA
    -  GRANICE OGRANICZENIA
    -  GRANICE OGRANICZENIA
    -  GRANICE OGRANICZENIA
    -  GRANICE OGRANICZENIA
    -  GRANICE OGRANICZENIA
    -  GRANICE OGRANICZENIA
    -  GRANICE OGRANICZENIA
    -  GRANICE OGRANICZENIA
    -  GRANICE OGRANICZENIA
    -  GRANICE OGRANICZENIA
    -  GRANICE OGRANICZENIA
    -  GRANICE OGRANICZENIA
    -  GRANICE OGRANICZENIA
    -  GRANICE OGRANICZENIA
    -  GRANICE OGRANICZENIA
    -  GRANICE OGRANICZENIA
    -  GRANICE OGRANICZENIA
    -  GRANICE OGRANICZENIA
    -  GRANICE OGRANICZENIA
    -  GRANICE OGRANICZENIA
    -  GRANICE OGRANICZENIA
    -  GRANICE OGRANICZENIA
    -  GRANICE OGRANICZENIA
    -  GRANICE OGRANICZENIA
    -  GRANICE OGRANICZENIA
    -  GRANICE OGRANICZENIA
    -  GRANICE OGRANICZENIA
    -  GRANICE OGRANICZENIA
    -  GRANICE OGRANICZENIA
    -  GRANICE OGRANICZENIA
    -  GRANICE OGRANICZENIA
    -  GRANICE OGRANICZENIA
    -  GRANICE OGRANICZENIA
    -  GRANICE OGRANICZENIA
    -  GRANICE OGRANICZENIA
    -  GRANICE OGRANICZENIA
  - KIERUNKI ZMIAN W PRZEZNACZENIU TERENÓW**
    -  TERENY ZABUDOWY MIESZKANIOWEJ JEDNORODZINNEJ
    -  TERENY ZABUDOWY MIESZKANIOWEJ JEDNORODZINNEJ LUB USŁUG
    -  TERENY ZABUDOWY MIESZKANIOWEJ JEDNORODZINNEJ
    -  TERENY ZABUDOWY MIESZKANIOWEJ JEDNORODZINNEJ LUB USŁUG
    -  TERENY ZABUDOWY MIESZKANIOWEJ JEDNORODZINNEJ
    -  TERENY ZABUDOWY MIESZKANIOWEJ JEDNORODZINNEJ LUB USŁUG
    -  TERENY ZABUDOWY MIESZKANIOWEJ JEDNORODZINNEJ
    -  TERENY ZABUDOWY MIESZKANIOWEJ JEDNORODZINNEJ LUB USŁUG
    -  TERENY ZABUDOWY MIESZKANIOWEJ JEDNORODZINNEJ
    -  TERENY ZABUDOWY MIESZKANIOWEJ JEDNORODZINNEJ LUB USŁUG
    -  TERENY ZABUDOWY MIESZKANIOWEJ JEDNORODZINNEJ
    -  TERENY ZABUDOWY MIESZKANIOWEJ JEDNORODZINNEJ LUB USŁUG
    -  TERENY ZABUDOWY MIESZKANIOWEJ JEDNORODZINNEJ
    -  TERENY ZABUDOWY MIESZKANIOWEJ JEDNORODZINNEJ LUB USŁUG
    -  TERENY ZABUDOWY MIESZKANIOWEJ JEDNORODZINNEJ
    -  TERENY ZABUDOWY MIESZKANIOWEJ JEDNORODZINNEJ LUB USŁUG
    -  TERENY ZABUDOWY MIESZKANIOWEJ JEDNORODZINNEJ
    -  TERENY ZABUDOWY MIESZKANIOWEJ JEDNORODZINNEJ LUB USŁUG
    -  TERENY ZABUDOWY MIESZKANIOWEJ JEDNORODZINNEJ
    -  TERENY ZABUDOWY MIESZKANIOWEJ JEDNORODZINNEJ LUB USŁUG
    -  TERENY ZABUDOWY MIESZKANIOWEJ JEDNORODZINNEJ
    -  TERENY ZABUDOWY MIESZKANIOWEJ JEDNORODZINNEJ LUB USŁUG
    -  TERENY ZABUDOWY MIESZKANIOWEJ JEDNORODZINNEJ
    -  TERENY ZABUDOWY MIESZKANIOWEJ JEDNORODZINNEJ LUB USŁUG
    -  TERENY ZABUDOWY MIESZKANIOWEJ JEDNORODZINNEJ
    -  TERENY ZABUDOWY MIESZKANIOWEJ JEDNORODZINNEJ LUB USŁUG
    -  TERENY ZABUDOWY MIESZKANIOWEJ JEDNORODZINNEJ
    -  TERENY ZABUDOWY MIESZKANIOWEJ JEDNORODZINNEJ LUB USŁUG
    -  TERENY ZABUDOWY MIESZKANIOWEJ JEDNORODZINNEJ
    -  TERENY ZABUDOWY MIESZKANIOWEJ JEDNORODZINNEJ LUB USŁUG
    -  TERENY ZABUDOWY MIESZKANIOWEJ JEDNORODZINNEJ
    -  TERENY ZABUDOWY MIESZKANIOWEJ JEDNORODZINNEJ LUB USŁUG
    -  TERENY ZABUDOWY MIESZKANIOWEJ JEDNORODZINNEJ
    -  TERENY ZABUDOWY MIESZKANIOWEJ JEDNORODZINNEJ LUB USŁUG
    -  TERENY ZABUDOWY MIESZKANIOWEJ JEDNORODZINNEJ
    -  TERENY ZABUDOWY MIESZKANIOWEJ JEDNORODZINNEJ LUB USŁUG
    -  TERENY ZABUDOWY MIESZKANIOWEJ JEDNORODZINNEJ
    -  TERENY ZABUDOWY MIESZKANIOWEJ JEDNORODZINNEJ LUB USŁUG
    -  TERENY ZABUDOWY MIESZKANIOWEJ JEDNORODZINNEJ
    -  TERENY ZABUDOWY MIESZKANIOWEJ JEDNORODZINNEJ LUB USŁUG
    -  TERENY ZABUDOWY MIESZKANIOWEJ JEDNORODZINNEJ
    -  TERENY ZABUDOWY MIESZKANIOWEJ JEDNORODZINNEJ LUB USŁUG
    -  TERENY ZABUDOWY MIESZKANIOWEJ JEDNORODZINNEJ
    -  TERENY ZABUDOWY MIESZKANIOWEJ JEDNORODZINNEJ LUB USŁUG
    -  TERENY ZABUDOWY MIESZKANIOWEJ JEDNORODZINNEJ
    -  TERENY ZABUDOWY MIESZKANIOWEJ JEDNORODZINNEJ LUB USŁUG
    -  TERENY ZABUDOWY MIESZKANIOWEJ JEDNORODZINNEJ
    -  TERENY ZABUDOWY MIESZKANIOWEJ JEDNORODZINNEJ LUB USŁUG
    -  TERENY ZABUDOWY MIESZKANIOWEJ JEDNORODZINNEJ
    -  TERENY ZABUDOWY MIESZKANIOWEJ JEDNORODZINNEJ LUB USŁUG
    -  TERENY ZABUDOWY MIESZKANIOWEJ JEDNORODZINNEJ
    -  TERENY ZABUDOWY MIESZKANIOWEJ JEDNORODZINNEJ LUB USŁUG
    -  TERENY ZABUDOWY MIESZKANIOWEJ JEDNORODZINNEJ
    -  TERENY ZABUDOWY MIESZKANIOWEJ JEDNORODZINNEJ LUB USŁUG
    -  TERENY ZABUDOWY MIESZKANIOWEJ JEDNORODZINNEJ
    -  TERENY ZABUDOWY MIESZKANIOWEJ JEDNORODZINNEJ LUB USŁUG

Załącznik Nr 2 do uchwały Nr LXXIII/596/2024  
Rady Gminy Gniezno  
z dnia 29 lutego 2024 r.

**ROZSTRZYGNĘCIE  
RADY GMINY GNIEZNO**

w sprawie **rozpatrzenia uwag wniesionych do projektu zmiany miejscowego planu zagospodarowania przestrzennego terenów zabudowy mieszkaniowej we wsi Obora wyłożonego do publicznego wglądu**

Na podstawie art. 20 ust. 1 ustawy z dnia 27 marca 2003 r. o planowaniu i zagospodarowaniu przestrzennym (t.j. Dz. U. z 2023 r. poz. 977 ze zmianami) oraz rozstrzygnięcia Wójta Gminy Gniezno w sprawie braku uwag wniesionych do projektu **zmiany miejscowego planu zagospodarowania przestrzennego terenów zabudowy mieszkaniowej we wsi Obora** wraz z **prognozą oddziaływania na środowisko** podczas wyłożenia do publicznego wglądu w dniach od 5 grudnia 2023 r. do 29 grudnia 2023 r. oraz w okresie ich składania wyznaczonym do dnia 15 stycznia 2024 r., Rada Gminy Gniezno nie rozstrzyga o sposobie ich rozpatrzenia.

Przewodniczący  
Rady Gminy Gniezno



**ROZSTRZYGNIECIE  
RADY GMINY GNIEZNO**

w sprawie **sposobu realizacji zapisanych w miejscowym planie zagospodarowania przestrzennego zmiany miejscowego planu zagospodarowania przestrzennego terenów zabudowy mieszkaniowej we wsi Obora inwestycji z zakresu infrastruktury technicznej, które należą do zadań własnych gminy, oraz zasadach ich finansowania**

Na podstawie art. 20 ust 1 ustawy z dnia 27 marca 2003 r. o planowaniu i zagospodarowaniu przestrzennym (t.j. Dz. U. z 2023 r. poz. 977 ze zmianami), art. 7 ust. 1 pkt 2 i 3 ustawy z dnia 8 marca 1990 r. o samorządzie gminnym (t.j. Dz. U. z 2023 r. poz. 40 ze zmianami), Rada Gminy Gniezno rozstrzyga co następuje:

**§ 1. Sposób realizacji zapisanych w planie inwestycji z zakresu infrastruktury technicznej:**

1. Zapisane w zmianie miejscowego planu zagospodarowania przestrzennego terenów zabudowy mieszkaniowej we wsi Obora inwestycje z zakresu infrastruktury technicznej, które należą do zadań własnych gminy to inwestycje z zakresu infrastruktury technicznej – sieci wodociągowej, kanalizacji sanitarnej i deszczowej.

2. Inwestycje te będą realizowane w następujący sposób:

- 1) zgodnie z przepisami prawa materialnego i finansowego w tym zakresie;
- 2) za podstawę przyjęcia realizacji wyżej wyznaczonych zadań, które należą do zadań własnych stanowiąc będą zapisy Wieloletniej Prognozy Finansowej Gminy Gniezno;
- 3) określenie terminów przystąpienia i zakończenia realizacji tych zadań, ustalone będzie według kryteriów i zasad przyjętych przy konstruowaniu Wieloletniej Prognozy Finansowej Gminy Gniezno;
- 4) inwestycje realizowane mogą być etapowo w zależności od wielkości środków przeznaczonych na inwestycje.

**§ 2. Zasady finansowania zapisanych w planie inwestycji z zakresu infrastruktury technicznej, które należą do zadań własnych gminy, zgodnie z przepisami o finansach publicznych. Finansowanie inwestycji będzie odbywać się poprzez:**

- 1) wydatki z budżetu gminy,
- 2) współfinansowanie środkami zewnętrznymi, poprzez budżet gminy w ramach m.in.:
  - a) dotacji Unii Europejskiej,
  - b) dotacji samorządu województwa,
  - c) dotacji i pożyczek z funduszy celowych,
  - d) kredytów i pożyczek bankowych,
  - e) innych środków zewnętrznych.
- 3) udział inwestorów w finansowaniu w ramach porozumień o charakterze cywilno-prawnym lub w formie partnerstwa publiczno-prywatnego – „PPP”.

Przewodniczący  
Rady Gminy Gniezno

Załącznik Nr 4 do uchwały Nr LXXIII/596/2024  
Rady Gminy Gniezno  
z dnia 29 lutego 2024 r.  
Zalacznik4.gml

**Dane przestrzenne, o których mowa w art. 67a ust. 3 i 5 ustawy z dnia 27 marca 2003 r. o planowaniu i zagospodarowaniu przestrzennym (j.t. Dz.U. z 2020 r. poz. 293 z późn. zm.) ujawnione zostaną po kliknięciu w ikonę**

## Uzasadnienie

Prace nad zmianą miejscowego planu zagospodarowania przestrzennego terenów zabudowy mieszkaniowej we wsi Obora wykonano w oparciu o Uchwałę Nr LXII/490/2023 Rady Gminy Gniezno z dnia 23 lutego 2023 r. o przystąpieniu do sporządzenia zmiany miejscowego planu zagospodarowania przestrzennego terenów zabudowy mieszkaniowej we wsi Obora.

Przedmiotem planu miejscowego jest ustalenie przeznaczenia oraz zasad zagospodarowania terenów zabudowy mieszkaniowej we wsi Obora. W planie wyznaczono tereny zabudowy mieszkaniowej jednorodzinnej, tereny zabudowy mieszkaniowej jednorodzinnej lub usług oraz tereny komunikacji drogowej wewnętrznej.

Plan zawiera część tekstową, graficzną oraz rozstrzygnięcia i uzasadnienie. Zgodnie z art. 67 ust. 3 pkt 2 ustawy z dnia 7 lipca 2023 r. o zmianie ustawy o planowaniu i zagospodarowaniu przestrzennym oraz niektórych innych ustaw (Dz. U. z 2023 r. poz. 1688), plan nie narusza ustaleń zmiany „Studium uwarunkowań i kierunków zagospodarowania przestrzennego gminy Gniezno”, uchwalonej Uchwałą LVII/437/2022 Rady Gminy Gniezno z dnia 27 października 2022 r., i jest zgodny z przepisami odrębnymi. Czynności formalno-prawne udokumentowane są w sporządzonej dokumentacji prac planistycznych.

W projekcie planu miejscowego uwzględniono **wymogi określone w art. 1 ust. 2** ustawy z dnia 27 marca 2003 r. o planowaniu i zagospodarowaniu przestrzennym (t.j. Dz. U. z 2023 r. poz. 977 ze zmianami):

1)wymagania ładu przestrzennego, w tym urbanistyki i architektury – poprzez wprowadzenie ustaleń w zakresie zasad ochrony i kształtowania ładu przestrzennego;

2)walory architektoniczne i krajobrazowe – poprzez wprowadzenie ustaleń w zakresie zasad kształtowania zabudowy oraz wskaźników zagospodarowania terenu, maksymalnej i minimalnej intensywności zabudowy jako wskaźnika powierzchni całkowitej zabudowy w odniesieniu do powierzchni działki budowlanej, minimalnego udziału procentowego powierzchni biologicznie czynnej w odniesieniu do powierzchni działki budowlanej, maksymalnej wysokości zabudowy oraz linii zabudowy i gabarytów obiektów;

3)wymagania ochrony środowiska, w tym gospodarowania wodami i ochrony gruntów rolnych i leśnych – poprzez wprowadzenie ustaleń w zakresie zasad ochrony środowiska, przyrody i krajobrazu;

4)wymagania ochrony dziedzictwa kulturowego i zabytków oraz dóbr kultury współczesnej – nie wystąpiła potrzeba wprowadzania ustaleń w zakresie zasad ochrony dziedzictwa kulturowego i zabytków oraz dóbr kultury współczesnej;

5)wymagania ochrony zdrowia oraz bezpieczeństwa ludzi i mienia, a także potrzeby osób ze szczególnymi potrzebami, o których mowa w ustawie z dnia 19 lipca 2019 r. o zapewnianiu dostępności osobom ze szczególnymi potrzebami – poprzez wprowadzenie ustaleń w zakresie zasad ochrony środowiska, przyrody i krajobrazu oraz zasad modernizacji, rozbudowy i budowy systemów komunikacji i infrastruktury technicznej, w tym wyznaczenia odpowiedniej liczby miejsc do parkowania dla pojazdów zaopatrzonych w kartę parkingową zgodnie z przepisami odrębnymi;

6)walory ekonomiczne przestrzeni – poprzez ustalenie przeznaczenia terenów z uwzględnieniem prognozy skutków finansowych uchwalenia planu miejscowego;

7)prawo własności – poprzez ustalenie przeznaczenia terenów z uwzględnieniem stanu prawnego gruntów;

8)potrzeby obronności i bezpieczeństwa państwa – nie wystąpiła potrzeba wprowadzania ustaleń w zakresie szczególnych warunków zagospodarowania terenu oraz ograniczeń w ich użytkowaniu, w tym zakazu zabudowy;

9)potrzeby interesu publicznego – nie wystąpiła potrzeba wprowadzania ustaleń w zakresie wymagań wynikających z potrzeby kształtowania przestrzeni publicznych;

10)potrzeby w zakresie rozwoju infrastruktury technicznej, w szczególności sieci szerokopasmowych – poprzez wprowadzenie ustaleń w zakresie zasad modernizacji, rozbudowy i budowy systemów komunikacji i infrastruktury technicznej;

11)zapewnienie udziału społeczeństwa w pracach nad studium uwarunkowań i kierunków zagospodarowania przestrzennego gminy, miejscowym planem zagospodarowania przestrzennego oraz planem zagospodarowania przestrzennego województwa, w tym przy użyciu środków komunikacji elektronicznej – poprzez zapewnienie

możliwości składania wniosków i uwag do projektu planu miejscowego zgodnie z wymogami art. 17 ust. 1 i 11 ustawy z dnia 27 marca 2003 r. o planowaniu i zagospodarowaniu przestrzennym (t.j. Dz. U. z 2023 r. poz. 977 ze zmianami);

12) zachowanie jawności i przejrzystości procedur planistycznych – poprzez przeprowadzenie procedury planistycznej zgodnie z wymogami art. 17 ustawy z dnia 27 marca 2003 r. o planowaniu i zagospodarowaniu przestrzennym (t.j. Dz. U. z 2023 r. poz. 977 ze zmianami);

13) potrzeby zapewnienia odpowiedniej ilości i jakości wody, do celów zaopatrzenia ludności – poprzez wprowadzenie ustaleń w zakresie zasad modernizacji, rozbudowy i budowy systemów komunikacji i infrastruktury technicznej.

W projekcie planu miejscowego uwzględniono **wymogi określone w art. 1 ust. 3** ustawy z dnia 27 marca 2003 r. o planowaniu i zagospodarowaniu przestrzennym (t.j. Dz. U. z 2023 r. poz. 977 ze zmianami) dotyczące ustalania przeznaczenia terenu lub określania potencjalnego sposobu zagospodarowania i korzystania z terenu z uwzględnieniem:

1) interesu publicznego i prywatnego, w tym zgłaszanych w postaci wniosków i uwag, zmierzających do ochrony istniejącego stanu zagospodarowania terenu, jak i zmian w zakresie jego zagospodarowania – poprzez wprowadzenie ustaleń w zakresie przeznaczenia terenów z uwzględnieniem potrzeb realizacji inwestycji celu publicznego oraz rozstrzygnięcie wniosków i uwag składanych do projektu planu miejscowego zgodnie z wymogami art. 17 ust. 1 i 11 ustawy z dnia 27 marca 2003 r. o planowaniu i zagospodarowaniu przestrzennym (t.j. Dz. U. z 2023 r. poz. 977 ze zmianami);

2) analiz ekonomicznych, środowiskowych i społecznych – poprzez sporządzenie prognozy oddziaływania na środowisko i prognozy skutków finansowych z uwzględnieniem potrzeb społeczności lokalnej w zakresie wyznaczania nowych terenów przeznaczonych pod zainwestowanie.

W projekcie planu miejscowego uwzględniono **wymogi określone w art. 1 ust. 4** ustawy z dnia 27 marca 2003 r. o planowaniu i zagospodarowaniu przestrzennym (t.j. Dz. U. z 2023 r. poz. 977 ze zmianami) dotyczące uwzględnienia wymagań ładu przestrzennego, efektywnego gospodarowania przestrzenią oraz walorów ekonomicznych przestrzeni w przypadku sytuowania nowej zabudowy w zakresie:

1) kształtowania struktur przestrzennych przy uwzględnieniu dążenia do minimalizowania transportochłonności układu przestrzennego – poprzez wprowadzenie ustaleń w zakresie przeznaczenia terenów z uwzględnieniem dostępności komunikacyjnej do dróg publicznych;

2) lokalizowania nowej zabudowy mieszkaniowej w sposób umożliwiający mieszkańcom maksymalne wykorzystanie publicznego transportu zbiorowego jako podstawowego środka transportu – poprzez wprowadzenie ustaleń w zakresie przeznaczenia terenów z uwzględnieniem przebiegu sieci transportu publicznego;

3) zapewniania rozwiązań przestrzennych, ułatwiających przemieszczanie się pieszych i rowerzystów – poprzez wprowadzenie ustaleń w zakresie przeznaczenia i zasad zagospodarowania terenów z uwzględnieniem dojazdów i dojazdów;

4) dążenia do planowania i lokalizowania nowej zabudowy na obszarach o w pełni wykształconej zwartej strukturze funkcjonalno-przestrzennej, w granicach jednostki osadniczej w rozumieniu art. 2 pkt 1 ustawy z dnia 29 sierpnia 2003 r. o urzędowych nazwach miejscowości i obiektów fizjograficznych, w szczególności poprzez uzupełnianie istniejącej zabudowy oraz na terenach położonych na obszarach innych niż wymienione wyżej, wyłącznie w sytuacji braku dostatecznej ilości terenów przeznaczonych pod dany rodzaj zabudowy położonych na obszarach, o których mowa wyżej – poprzez wprowadzenie ustaleń w zakresie przeznaczenia terenów na obszarze objętych obowiązującym miejscowym planem zagospodarowania przestrzennego, posiadających dostęp do dróg publicznych i sieci infrastruktury technicznej.

Gmina Gniezno nie dysponuje aktualną **analią zmian w zagospodarowaniu przestrzennym gminy**, o której mowa w art. 32 ust. 1 ustawy z dnia 27 marca 2003 r. o planowaniu i zagospodarowaniu przestrzennym (t.j. Dz. U. z 2023 r. poz. 977 ze zmianami),.

W projekcie planu miejscowego uwzględniono zasady **uniwersalnego projektowania** poprzez ustalenie przeznaczenia oraz wprowadzenie zasad kształtowania zabudowy oraz wskaźników zagospodarowania terenu, biorąc pod uwagę konieczność uwzględnienia przepisów odrębnych na etapie projektowania i realizacji wszelkich obiektów budowlanych w granicach obszaru objętego planem.

W projekcie planu miejscowego uwzględniono ponadto **wpływ na finanse publiczne, w tym budżet gminy**, poprzez sporządzenie prognozy skutków finansowych, w której określono spodziewane dochody własne i wydatki gminy, w tym na wpływy z podatku od nieruchomości oraz na opłaty i odszkodowania, o których mowa w art. 36 ustawy z dnia 27 marca 2003 r. o planowaniu i zagospodarowaniu przestrzennym (t.j. Dz. U. z 2023 r. poz. 977 ze zmianami) oraz wydatki związane z realizacją inwestycji z zakresu infrastruktury technicznej, które należą do zadań własnych gminy.