

SOŁECKA STRATEGIA ROZWOJU WSI OSINIEC

w gminie **Gniezno**
na lata **2019-2024**

Dokument sporządzony przez przedstawicieli

Grupy odnowy wsi (*imię i nazwisko*):

1. Agata Górna
2. Zdzisława Dąbrowska
3. Maria Górna
4. Katarzyna Sobocińska
5. Sławomir Sobociński

z udziałem moderatorów:

1. Magdalena Gdaniec
2. Jarosław Maciejewski

Listopad/Grudzień 2019



OPIS SOŁECTWA	3
DOKUMENTACJA FOTOGRAFICZNA	6
KARTA DIAGNOZY ZAAWANSOWANIA ODNOWY WSI	9
ANALIZA ZOSOBÓW.....	13
ANALIZA SWOT	19
ANALIZA POTENCJAŁU ROZWOJOWEGO WSI	21
WIZJA WSI (HASŁOWA I OPISOWA):	23
PROGRAM DŁUGOTERMINOWY ODNOWY WSI NA OKRES PIĘCIU LAT	24
PROGRAM KRÓTKOTERMINOWY ODNOWY WSI NA OKRES DWÓCH LAT	29

OPIS SOLECTWA

Wieś Osiniec to miejsce niezwykle kreatywne, gdzie pokolenia współpracują ze sobą na każdej płaszczyźnie. Spotykamy się nie tylko na zebraniach sołeckich, ale także organizujemy cykliczne imprezy z okazji Dnia Matki, Dnia Dziecka, czy Zakończenia Lata. Pozwala nam to na wspólną integrację. W 2015r. Osiniec pokazał, że mamy MOC! Wygraliśmy konkurs Podwórko Nivea i tym samym stworzyliśmy przestrzeń dla dzieci, które w najbliższej okolicy nie miały miejsca na wspólną integrację. Szeroko zakrojona kampania w tym temacie przyczyniła się do tego, że zajęliśmy 7. miejsce. Tak mała wieś jak nasza, w zestawieniu z dużymi miastami zajęła wysokie 7. szczęśliwe miejsce i do dziś cieszymy się z tego wydarzenia. Jest to nasz duma, ponieważ pokazała, że integracja jest dla nas niezwykle istotną sprawą. My, mieszkańcy pokazaliśmy, że damy radę i ... daliśmy.

Cechują nas także piękne tereny. Bezpośrednie sąsiedztwo Miasta Gniezno generuje zwiększony ruch budowlany na terenie Osinca, szczególnie w zakresie budownictwa jednorodzinnego oraz zabudowy rezydencjonalnej. Przeważają kompleksy zabudowy zwartej, osiedlowej na obszarach miejscowości oraz rozproszonej poza nimi. Największym ciekim wodnym na terenie Osinca jest rzeka Wełna, która ma tu swój początek. Zaczyna się ona na wysokości 97 m n.p.m., natomiast do Warty wpada na rzędnej 45 m n.p.m. Średni jej spadek wynosi 0,4 %. Jest to więc typowa rzeka nizinna. Warto wspomnieć, że przez Gminę Gniezno Wełna przepływa z południowego-wschodu na północ i wypływając z jej terenu, płynie wzdłuż granicy między gminami Rogowo i Mieleszyn. Głębokość koryta Wełny waha się w granicach 80-130 cm, a jej zlewnia obejmuje znaczącą powierzchnię Gminy. Charakterystyczne dla tej rzeki są złożony układ sieci oraz liczne jeziora, przez które przepływa. Rzeka stanowi jeden z najciekawszych elementów przyrodniczych krajobrazu Wsi. Biegająca z jej południowo-wschodniego krańca w kierunku północnym, charakteryzuje się dużym zróżnicowaniem form ukształtowania terenu – wzniesień, pagórków, rowów, zagłębień oraz płaskich terenów rozlewiskowych. Zróżnicowanie jest także szata roślinna tego obszaru, począwszy od nieużytków i łąk poprzez zbiorowiska roślinności zaroślowej i torfowiskowej, aż po stanowiska łągów olszowych. Na uwagę zasługuje fakt, że stanowi ona korytarz ekologiczny o skali ponadregionalnej, ponieważ łączący Pradolinę Toruńsko-Eberswaldzką z Pradoliną Warszawsko-Berlińską.

Wspólne integracje, piękne przyrodniczo tereny to jeszcze nie koniec. Nasza wieś pokłada w sobie ogromny potencjał historyczny nie odkryty jeszcze ostatecznie przed mieszkańcami. Na początku tej historycznej podróży należy wspomnieć, że po zajęciu Wielkopolski przez wojska pruskie na początku XIX wieku i ustanowieniu tu trwałej władzy niemieckiej, rozpoczęło się germanizowanie całego regionu. Przez pierwsze dekady odbywało się dość spokojnie – teren był zasiedlany przez niemieckich osadników, zachęcanych przez władze do osiedlania się na kresach. Wszystko nabrało tempa dopiero pod koniec, kiedy to w 1886 roku powołano Komisję Kolonizacyjną. Jej zadaniem był wykup ziemi i gospodarstw od Polaków i osiedlanie na ich miejscu Niemców. Natomiast w 1901r. Osiniec był jedną z wsi tworzących obszar parafii kędzierzyńskiej. Do wybuchu II wojny światowej obszar tej parafii uległ znacznej korekcie. Wśród miejscowości znajdujących się w obrębie administracyjnym

Kędzierzyna nie wymieniono już Osińca. Następne zmiany terytorialne nastąpiły w listopadzie 1956r. Mieszkańcy Osińca przynależący nadal do kościoła w Kędzierzynie zwrócili się do Kurii Metropolitarnej w Gnieźnie o przyłączenie domostw do parafii Św. Trójcy w Gnieźnie. W tym też roku w/w gospodarstwa na podstawie kanonu 1427§2 otrzymały zgodę na opuszczenie parafii w Kędzierzynie i tym samym przeszły pod zarząd Św. Trójcy.

Kolejne wartościowe historycznie wydarzenie miało miejsce w 1902r. – parobek pracujący u jednego z gospodarzy, w trakcie kopcowania ziemniaków natknął się na naczynie. Rozbił je łopatą, a z naczynia wysypały się monety. Zawartość uległa rozproszaniu na długie lata, część przetopił jakiś jubiler w Gnieźnie, pewna partia pozostała u okolicznych mieszkańców. Archeolodzy M. Andrałojć oraz P. Szyngier zlokalizowali miejsce odkrycia skarbu i przebadali je. Jak podają „w jednym z wykopów, interpretowanym jako ślad po kopcu na ziemniak znaleźliśmy 25 elementów skarbu – monety i ozdoby. Były to monety całe i we fragmentach – arabskie, niemieckie i angielskie. Oprócz tego w skład odkrytej obecnie partii depozytu wchodziły fragmenty ozdób srebrnych” – opisuje Andrałojć. Szacuje się, że naczynie, w którym znajdowały się monety zostało zakopane ok. 1000roku.

Na Osińcu urodziło się dwóch Powstańców Wielkopolskich

- Tyranowski Walenty (1901-1989) oraz
- Tyranowski Wincenty (1900-1970)

Ten pierwszy urodził się 2 lutego 1901 r. w miejscowości Osiniec. Uczeń szkoły powszechnej w Swarzędzu w latach 1908-1915. W Powstaniu od drugiej dekady stycznia 1919r. w 2. batalionie pozn. pod dowództwem popr. Stefana Otworowskiego. Walczył pod Rawiczem, w Lesznie i Śmiglu. Po zawieszeniu broni na froncie pozostał w wojsku jeszcze do listopada 1920 r., w którym to miesiącu został bezterminowo urlopowany. Ponownie powołany do 72. pułku piechoty 2 kwietnia 1922 r., 204 Uczestnicy Powstania Wielkopolskiego 1918-1919 związani z ziemią swarzędzką wraz z pułkiem wzięli udział w wojnie polsko-bolszewickiej. Służył w nim do lutego 1923 r., gdy został zwolniony do rezerwy w stopniu szeregowego. Członek Związku Weteranów Powst. Narod. RP 1914/19 od grudnia 1934 r. zweryfikowany w maju 1935 r. W czasie okupacji aresztowany przez hitlerowców, przebywał w Forcie VII. Zwolniony za wstawiennictwem swarzędzkiej Niemki Ireny Manthey z Jasinia. Do końca wojny pracował jako kucner w jej gospodarstwie. Odznaczony Wlkp. Krzyżem Powst. (1957). Członek ZBoWiD. Żonaty z Teresą z d. Kaźmierczak (1901-1982). Zmarł 11 lutego 1989 r., pochowany na cm. przy ul. Poznańskiej w Swarzędzu.

Tyranowski Wincenty (1900-1970), robotnik. Ur. 19 stycznia 1900 r. w Osińcu k. Gniezna. Brat Walentego. Od 1910 r. mieszkaniec Jasinia. Szeregowy. Członek Zw. Weter. Powst. Narod. RP 1914/19 od grudnia 1934 r., zweryfikowany w maju 1935 r., później w Zw. Powst. Wlkp. Żonaty z Cecylią z d. Kaźmierczak (1898-1986). Zmarł 7 lutego 1970 r. pochowany w Gdańsku na cm. Oliwskim.

Na temat Osińca można także doszukać się wzmianki o tym, że w okresie II wojny światowej na terenach dzisiejszego Osiedla Herbowego został zestrzelony radziecki samolot. Historia przekazywana z pokolenia na pokolenie zachowała się do dnia dzisiejszego. Bardzo ważnym elementem życia mieszkańców Osińca było założenie w 1967r. Koła gospodyń wiejskich w Osińcu zrzeszające 22 gospodynie. KGW organizowało wówczas kursy gotowania, pieczenia oraz kroju i szycia dla wszystkich gospodyń wsi. Ogromnym sukcesem KGW było zorganizowanie własnej świetlicy z ogromną biblioteką liczącą blisko 3 tysiące książek o tematyce rolniczej, która bardzo przydała się ówczesnym mieszkańcom wsi.

Podsumowując Osiniec, to miejsce otwarte na inicjatywy, „bogate wewnątrz”. Dobrze Tu mieszkać, bo cechuje nas sąsiedzka życzliwość, otacza nas piękna roślinność, mamy piękną historię, a także wspólnymi siłami możemy wszystko.



Teren placu zabaw i miejsce integracji społeczności Osińca



Teren rekreacyjny, postępująca urbanizacja wsi i pola uprawne



Dawna Szkoła - historyczne zabudowania, które przetrwały do dnia dzisiejszego



Krzyż na rozstaju dróg na obrzeżach sołectwa (dawniej), dziś okolice jednego z osiedli

KARTA DIAGNOZY ZAAWANSOWANIA ODNOWY WSI

wraz ze sprawozdaniem z wizji w terenie

Gmina: GNIEZNO Sołectwo: OSINIEC

Liczba mieszkańców: 976 osoby

Faza odnowy	Zakres działań	*	Rozwój organizacyjny	*	Sterowanie rozwojem	*
	brak działań		istnieje tylko rada sołecka		brak planowania działań w wymiarze całej wsi	
	działania fragment. lub dotyczące wąskiej grupy		rozproszone działanie organizacji			
A Inicjalna	działania spontaniczne		zawiązana grupa odnowy wsi		opracowanie planu i programu odnowy dla całej wsi	
	porządkowanie wsi					
	projekty startowe (z programu krótkoterminowego)		podejmuje się kroki na rzecz skoordynowania działań organizacji we wsi	X	planowanie w krótkim horyzoncie czasowym	
	przekonywanie mieszkańców do idei odnowy wsi i integrowanie wokół pierwszych przedsięwzięć					

B Początkowa	różnorodne projekty (z programu długoterminowego) nastawione na usunięcie podstawowych barier i zaspokojenie głównych potrzeb	X	liczna grupa odnowy wsi (skupia przedstawicieli organizacji i instytucji)	systematyczne planowanie działań, (np. roczne plany rzeczowo- finansowe, kalendarze impresz)	
			zawiązane stowarzyszenie na rzecz rozwoju (odnowy) wsi	wykorzystywanie gminnych instrumentów wsparcia	X
	pobudzenie mieszkańców do odnowy własnych posesji		skoordynowane działanie organizacji obecnych we wsi	proste instrumenty komunikacji wewnętrznej	
C Zaawansowana	projekty jakościowo zmieniające kluczowe obszary życia oraz kształtujące strukturę wsi		„koalicja” organizacji i instytucji na rzecz odnowy wsi	projektowanie działań (projekty)	
				pozyskiwanie środków zewnętrznych	
	projekty wyróżniające wieś, kształtuje się centrum wiejskie		liczne stowarzyszenie odnowy wsi	systematyczne planowanie rozwoju (aktualizowanie planu i programu odnowy wsi)	
	powszechne zaangażowanie mieszkańców w projekty publiczne		animacja aktywności poszczególnych grup mieszkańców	rozwinięta komunikacja wewnętrzna	
powszechna odnowa prywatnych posesji		promocja wsi			
D Całości owa	lokalnie oraz regionalnie powiązane ze sobą projekty wywołujące efekt synergiczny		stowarzyszenie odnowy wsi instytucją rozwoju lokalnego (Centrum Aktywności Lokalnej)	kompleksowe i szczegółowe planowanie	

	(nacisk na tworzenie miejsc pracy)		rozwój wsi oparty na aktywności kluczowych grup mieszkańców (rolników, przedsiębiorców, młodzieży, kobiet) i stowarzyszeń		przestrzenne	
	ukształtowane „centrum wiejskie”				powszechny udział grup mieszkańców w strategicznym planowaniu rozwoju	
	świadome kształtowanie czynników rozwoju (np. wykorzystania odnawialnych energii)				rozwinięta promocja oraz komunikacja z otoczeniem	
	projekty kreujące „wieś tematyczną”				instrumenty wsparcia działań prywatnych	
	dostosowanie projektów prywatnych do programu odnowy wsi					

Wstaw X gdy spełnia warunek

SPRAWOZDANIE Z WIZJI W TERENIE

Wizję lokalną przeprowadzono w sołectwie Osiniec w dniu 09.11. 2019r.

Uczestnicy: Agata Górna – Lider GOW.

Osiniec - sołectwo w województwie wielkopolskim, w powiecie gnieźnieńskim, w gminie Gniezno. Liczebnością jest to największe sołectwo gminy Gniezno. Miejscowość, z uwagi na zabudowę charakteryzującą się położeniem wokół miejscowości Gniezno, podzielona jest na trzy części tzw. „Relaks”, „Osiniec” oraz Osiniec „za kasztanami”. Zabudowa skupiona jest wzdłuż ciągów komunikacyjnych, zwarta. Miejscowość zwodociągowana i posiadająca światłowód. Typ wsi wielodrożnica. Pierwsze wzmianki o Osińcu pochodzą z XIII w. Wieś powstała na łące łosinno i pierwotnie nazywała się Łosiniec. O bogatej historii świadczą pozostałości zabudowy zabytkowej – budynek starej szkoły, zespół pałacowy, które objęte są gminną ewidencją zabytków. Na terenie występują również dwa przydrożne krzyże. W 1902 roku na terenie Osińca został odnaleziony Skarb który obecnie znajduje się w Muzeum Początków Państwa Polskiego w Gnieźnie. Zabudowę we wsi stanowią głównie domki jednorodzinne, teren w dużym stopniu rozwija się pod osadnictwo mieszkaniowe. Mieszkańcy korzystają z placówek kulturalnych i handlowych w położonym nieopodal Gnieźnie. Sołectwo nie posiada świetlicy wiejskiej – gro działań organizowanych jest na otwartych przestrzeniach zagospodarowanych na miejsca rekreacji. Na terenie sołectwa występują dwa tego typu miejsca stanowiące miejsce spotkań i wypoczynku. Oba wyposażone są w elementy placów zabaw oraz siłowni zewnętrznej. Jeden z placów powstał w ramach konkursu Podwórko Nivea i stanowi dowód integracji mieszkańców których liczne głosy zdecydowały o wygranej w konkursie. Na terenie miejscowości działa niesformalizowana Grupa Odnowy Wsi oraz stowarzyszenie Wielki Małych Uśmiech. Sołectwo posiada Fundusz Sołecki, który wykorzystuje na realizację działań prospołecznych. W tradycję lokalnego społeczeństwa wpisują się liczne uroczystości odbywające się na świeżym powietrzu. W sołectwie działa system powiadamiania telefonicznego, prowadzony jest profil społecznościowy. Z przeprowadzonej wizji w terenie sporządzono dokumentację fotograficzną (płyta CD)

Data: 09 listopad 2019 r.

Sporządził: Jarosław Maciejewski, Magdalena Gdaniec

ANALIZA ZOSOBÓW

ANALIZA ZASOBÓW – część I					
RODZAJ ZASOBU*		Opis (nazwanie) zasobu jakim wieś dysponuje	Znaczenie zasobu (odpowiednio wstaw X)		
			MAŁE	DUŻE	WYRÓŻNI AJĄC E
PRZYRODNICZY	walory krajobrazu, rzeźby terenu	Zróznicowana rzeźba terenu, bliskość terenów leśnych, tereny rolnicze niezabudowane		X	
	stan środowiska	Brak przemysłu, środowisko nieobciążone obecnością zakładów przemysłowych		X	
	walory klimatu	Klimat łagodny		X	
	walory szaty roślinnej	Charakterystyczna dla zbiorowisk terenów podmokłych oraz rolniczych	X		
	cenne przyrodniczo obszary lub obiekty	Źródło rzeki Wełny będące potencjalnie miejscem bytowania gatunków zwierząt i roślin związanych z terenami podmokłymi, w tym większa ilość gatunków ptaków szczególnie związanych ze środowiskiem		X	
	świat zwierzęcy (ostoje, siedliska)	Siedliska zwierząt związanych z terenami podmokłymi		X	
	wody powierzchniowe (cieki, rzeki, stawy)	Rzeka Wełna, tereny ciekawe przyrodniczo, lecz trudne w zagospodarowaniu budowlanym	X		
	wody podziemne	Region wody Warty w granicach Jednolitej Części Wód Podziemnych oraz w zalewni Wełna do Lutomni		X	
	Gleby	Głównie klasy bonitacyjnej V lub VI		X	
	Kopaliny	Brak	X		
	walory geotechniczne	Wysokie wody gruntowe czasami uniemożliwiające budownictwo oraz budowę przydomowych oczyszczalni ścieków		X	
	walory architektury	Stany techniczne budynków w większości dobre,		X	

		wysokie standardy i nowoczesność			
walory przestrzeni wiejskiej publicznej		Infrastruktura w stanie niezadawalającym Sport, bliskość terenów zielonych		X	X
walory przestrzeni wiejskiej prywatnej		Estetyka, harmonia, ład przestrzenny		X	
zabytki i pamiątki historyczne		<ul style="list-style-type: none"> • Tzw „stara szkoła” – obecnie budynek mieszkalny, zasób prywatny • Zamek – zasób prywatny • Skarb z Osińca odnaleziony w 1902r. – obecnie w Muzeum Początków Państwa Polskiego w Gnieźnie 			X
osobliwości kulturowe		Powstańcy Wielkopolscy Tyranowski Walenty (1901-1989) Tyranowski Wincenty (1900-1970)		X	
miejsca, osoby i przedmioty kultu		Krzyż przy Al. Pierwszej Krzyż przy Al. Kasztanowej Stary cmentarz		X	
święta, odpusty, pielgrzymki		Brak	X		
tradycje, obrzędy, gwara		Brak	X		
legandy, podania i fakty historyczne		<p>Fakt historyczny:</p> <ul style="list-style-type: none"> • „Kultura pucharów lejkowych” występowała w latach 3700-1900 p.n.e. i obejmowała tereny dzisiejszego Osińca (co potwierdziły badania z przełomu 1999/2000 gdy prowadzone były prace nad wodociągiem). Formą osiedlana się tych plemion były małe osady. Ludność zajmowała się hodowlą, łowiectwem i rybołóstwem. Uprawiała także zboże, zaprzęgała bydło • Rok 1243r. – wzmianka o miejscowości Łosiniec (dzisiejszy Osiniec) • XIX i XXw. Osiniec to osada należąca do okręgu wiejskiego w Szczytnikach • XIX i XXw. Dworek (Zamek) 			X

		<ul style="list-style-type: none"> • Zachowany fragment mapy z 1888r. • Rok 1901 aż do czasów II wojny światowej – Osiniec to obszar należący do parafii kędzierzyńskiej • 1956r. kolejne zmiany terytorialne; mieszkańcy zwracają się do Kurii Metropolitarnej w Gnieźnie o przyłączenie się do parafii Św. Trójcy w Gnieźnie. W tym też roku na podstawie kanonu 1427§2 otrzymały zgodę na opuszczenie parafii w Kędzierzynie i tym samym przeszły pod zarząd Św. Trójcy • II wojna światowa, tereny dzisiejszego Os. Herbowego – zestrzelono radziecki samolot. • 1967r. – powstanie pierwszego w Osińcu Koła Gospodyń wiejskich, zrzeszającego 22 gospodynie 			
	przekazy literackie	Nie zidentyfikowano			
	ważne postacie i przekazy historyczne	Nie zidentyfikowano			
	specyficzne nazwy	Nie zidentyfikowano			
	specyficzne potrawy	Nie zidentyfikowano			
	dawne zawody	Nie zidentyfikowano			
	zespoły artystyczne, twórcy	Kilku artystów, w tym Marek Tanaś (zgoda na upublicznienie imienia i nazwiska)		X	

ANALIZA ZASOBÓW – część II

RODZAJ ZASOBU	Opis (nazwanie) zasobu jakim wieś dysponuje	Znaczenie zasobu (odpowiednio wstaw X)		
		MAŁE	DUŻE	WYRÓŻNI AJĄC E
OBIEKTY I TERENY	działki pod zabudowę mieszkaniową			X
	działki pod domy letniskowe			
	działki pod zakłady usługowe i przemysł	Zabudowa mieszkaniowa lub mieszkaniowo-usługowa. Działki pod zakłady usługowe		X

	pustostany mieszkaniowe	Nie zidentyfikowano			
	pustostany przemysłowe	Nie zidentyfikowano			
	tradycyjne nieużytkowane obiekty gospodarskie (stodoły, spichlerze, kuźnie, młyny, itp.)	Nie zidentyfikowano			
INFRASTRUKTURA SPOŁECZNA	placze publicznych spotkań, festynów	Plac zabaw na Al. Pierwszej Podwórko Nivea			X
	sale spotkań, świetlice, kluby	Tylko na zewnątrz			X
	miejsca uprawiania sportu	Na obu placach zabaw są siłownie zewnętrzne, boiska do gry, na Podwórku Nivea mini skatepark			X
	miejsca rekreacji	Rekreacja na obu placach zabaw Spacery uliczkami (brak chodników i bezpiecznych poboczy)			X
	ścieżki rowerowe, szlaki turystyczne	Brak. Planowana budowa ścieżki przy drodze powiatowej z Osińca do Szkoły w Szczytnikach Duchownych			X
	Szkoły	Brak			
	Przedszkola	Brak			
	Biblioteki	Brak			
	placówki opieki społecznej	Brak			
	placówki służby zdrowia	Brak			
INFRASTRUKTURA TECHNICZNA	wodociąg, kanalizacja	Wodociąg – Tak Kanalizacja - Brak		X	
	drogi (nawierzchnia, oznakowanie oświetlenie)	Nieliczne drogi główne są utwardzone, drogi wewnętrzne w większości są drogami gruntowymi			X
	chodniki, parkingi, przystanki	Chodniki i parkingi – brak Przystanki – zlokalizowane przy drodze powiatowej (w tym przystanek na żądanie) oraz			X

		przy drodze gminnej			
	sieć telefoniczna i dostępność Internetu	Światłowód		X	
	telefonii komórkowa	Istnieje		X	
	inne	Koło Gospodyń Wiejskich w Osińcu		X	

ANALIZA ZASOBÓW – część III

RODZAJ ZASOBU	Opis (nazwanie) zasobu jakim wieś dysponuje	Znaczenie zasobu (odpowiednio wstaw X)			
		MAŁE	DUŻE	WYRÓŻNIAJĄCE	
GOSPODARKA, ROLNICTWO	miejsca pracy (gdzie, ile?)	Do kilkudziesięciu miejsc pracy na obszarze wsi		X	
	znane firmy produkcyjne i zakłady usługowe i ich produkty	Liczne firmy usługowe, produkcja pieczarek, miodu, kapusty		X	
	Gastronomia	Restauracja na terenie wsi		X	
	miejsca noclegowe	Istnieją		X	
	gospodarstwa rolne	<ul style="list-style-type: none"> • 24 gospodarstwa rolne o powierzchni 1-5 ha • 6 gospodarstw rolnych o powierzchni 5-10 ha • 10 gospodarstw rolnych o pow. powyżej 10ha 		X	
	uprawy hodowle	Istnieją na niektórych gospodarstwach rolnych		X	
	możliwe do wykorzystania odpady produkcyjne	Nie zidentyfikowano			
	zasoby odnawialnych energii	Istnieją: możliwości dają silne wiatry i wysokie		X	

		wody gruntowe			
ŚRODKI FINANSOWE I POZYSKIWIWANIE FUNDUSZY	środki udostępniane przez gminę	Poza funduszem sołeckim środki nie są udostępniane			X
	środki wypracowywane	Wypracowane działania przez mieszkańców			X
MIESZKAŃCY (KAPITAŁ SPOŁECZNY I LUDZKI)	autorytety i znane postacie we wsi	Nie zidentyfikowano			
	krajanie znani w regionie, w kraju i zagranicą	Nie zidentyfikowano			
	osoby o specyficznej lub ważnej dla wiedzy i umiejętnościach, m.in. studenci	Osoby prowadzące działalność gospodarczą, rolnicy, duże grono nauczycieli			X
	przedsiębiorcy, sponsorzy	Nie zidentyfikowano			
	osoby z dostępem do Internetu i umiejętnościach informatycznych	Większość mieszkańców	X		
	pracownicy nauki	Nie zidentyfikowano			
	związki i stowarzyszenia	Stowarzyszenie „Wielki Mały Uśmiech”			X
	kontakty zewnętrzne (np. z mediami)	Sporadyczne kontakty z mediami	X		
	współpraca zagraniczna i krajowa	Nie zidentyfikowano			
INFORMACJE DOSTĘPNE O WSI	publikatory, lokalna prasa	Sporadyczne wpisy w prasie lokalnej	X		
	książki, przewodniki	Nie zidentyfikowano			
	strony www	Fanpage na FB Osinec k/ Gniezno			X

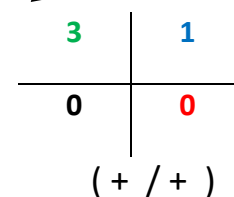
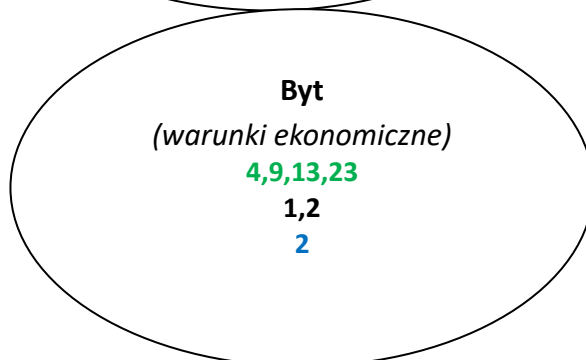
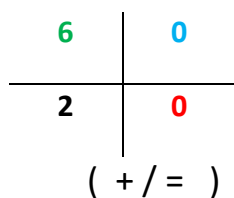
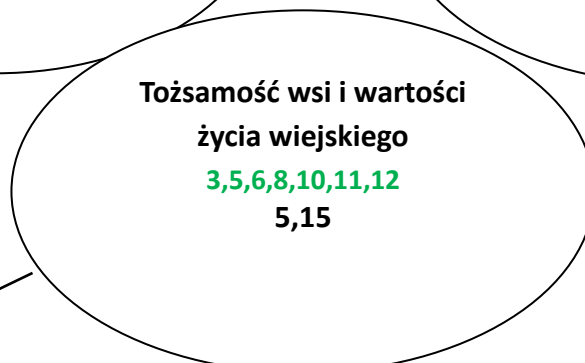
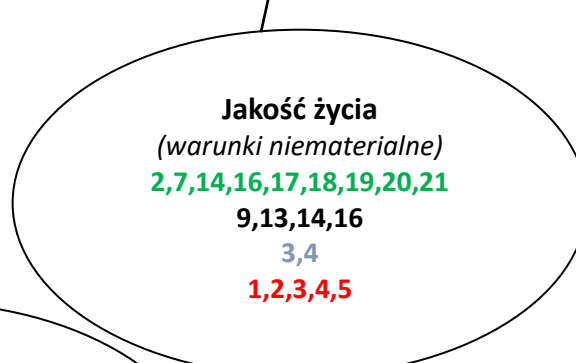
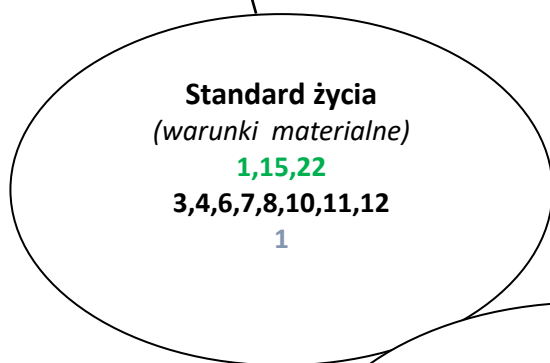
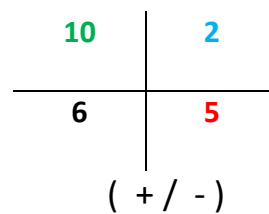
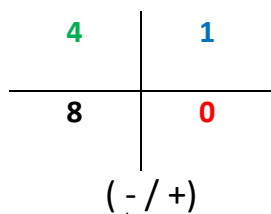
Zasoby – wszelkie elementy materialne i niematerialne wsi i związanego z nią obszaru, które mogą być wykorzystane obecnie bądź w przyszłości w realizacji publicznych bądź prywatnych przedsięwzięć odnowy wsi. Zwrócić uwagę na elementy specyficzne i rzadkie (wyróżniające wieś). *Opracowanie: Ryszard Wilczyński*

ANALIZA SWOT

SILNE STRONY (atuty wewnętrzne)	SŁABE STRONY (słabości wewnętrzne)
<ol style="list-style-type: none"> 1. Dwa place zabaw z siłowniami zewnętrznymiS 2. Bliskość miasta, komunikacja miejska J 3. Dużo terenów zielonych (las)..... T 4. ŚwiatłowodB 5. Źródło rzeki WełnyT 6. Dwa Krzyże o wartości historycznej ...T 7. Wzrastająca liczba mieszkańców J 8. Skarb Osińca odnaleziony w 1902r.T 9. Zakłady produkujące zdrową żywność: miód, kapusta, pieczarkiB 10. Bocianie gniazdo i różnorodność ptaków i innych zwierząt oraz roślin... T 11. Imprezy integracyjne dla dzieci organizowane co roku w okresie letnim na obu placach J 12. Cmentarz historyczny..... T 13. Kowalstwo artystyczne B 14. Wzrastająca liczba mieszkańców z wykształceniem kierunkowym dającym możliwość wykorzystania potencjału i umiejętności..... J 15. Dobry stan techniczny posesjiS 16. Stowarzyszenie „Wielki Mały Uśmiech” J 17. Fanpage na FB Osiniec k/Gnieszno ... J 18. Bieg z Jajem – cykliczna impreza J 19. Koło Gospodyń Wiejskich J 20. Dobra komunikacja i przepływ informacji poprzez system e-mail oraz SMS J 21. Brak dużych firm, a tym samym produkcji powodującej zanieczyszczenia i hałas J 22. Media: wodociągi, gazociągS 23. Fundusz sołecki S 	<ol style="list-style-type: none"> 1. Brak Sali wiejskiej uniemożliwiający integrację mieszkańców S 2. Utrudniona integracja społeczna z uwagi na rozległość wsi J 3. Niska jakość infrastruktury drogowej - brak chodników i zły stan dróg utrudniający jakość życia S 4. Brak kanalizacji S 5. Sporadyczne wzmianki nt Osińca, brak literatury nt historii Osińca T 6. Niewystarczające oświetlenieS 7. Brak mapki lokalizacyjnej z nazwami ulic i rozłożeniem S 8. Trudność komunikacji pomiędzy częściami miejscowości tzw. „Relaksem” (w części Osiniec), Osińcem oraz Osińcem tzw. „Za Kasztanami” z uwagi na brak zagospodarowanych bezpiecznych ciągów komunikacyjnych J 9. Zagrożenie komunikacyjne dla dzieci z uwagi na brak poboczy i chodników..... J 10. Zniszczone wiaty przystankowe S 11. Niewystarczająca ilość wiat przystankowych (szczególnie przy drogach gminnych) S 12. Brak rekultywacji trawy na placu zabaw al. Pierwsza S 13. Niedostateczne wyposażenie terenów rekreacyjnych - brak wiat integracyjnych na obu placach zabaw..... J 14. Brak koszy na śmieci w ciągach spacerowych J 15. Wysokie wody gruntowe uniemożliwiające budowę oczyszczalni ścieków i powodujące problemy budowlane T 16. Brak lokalnych potraw J

<p style="text-align: center;">SZANSE</p> <p style="text-align: center;">(okazje zewnętrzne płynące z otoczenia)</p>	<p style="text-align: center;">ZAGROŻENIA</p> <p style="text-align: center;">(zagrożenia płynące z otoczenia)</p>
<p>1. Możliwość pozyskania środków z instytucji zewnętrznych na realizację celów publicznych S</p> <p>2. Współpraca z podmiotami zewnętrznymi m.in. z prywatnymi przedsiębiorcami, LGT Trakt Piastów..... B</p> <p>3. Możliwość pozyskania środków promujących ochronę środowiska ... J</p> <p>4. Bliskość miasta Gniezna J</p>	<p>1. Brak urządzeń monitorujących jakość powietrza J</p> <p>2. Niewystarczająca ilość chodników stwarzająca zagrożenie i niebezpieczeństwo głównie dla dzieci .J</p> <p>3. Brak ścieżek rowerowych J</p> <p>4. Wzrastający ruch samochodowy ... J</p> <p>5. Biurokracja przy składaniu wniosków o dofinansowanie J</p>

ANALIZA POTENCJAŁU ROZWOJOWEGO WSI



OPIS OBSZARÓW ODDZIAŁYWANIA NA SOŁECTWO

Standard życia: wew. – 4/8; zew. 1/0;- Obszar wewnętrzny o niekorzystnym oddziaływaniu na rozwój sołectwa, otoczenie zewnętrzne wykazuje niewielki pozytywny wskaźnik; W trakcie opracowania SSR należy przyjąć założenia naprawcze dla zidentyfikowanych barier wykorzystując również atuty i potencjał tego obszaru w sołectwie.

Jakość życia: wew. – 10/6; zew. 2/5;- Obszar wewnętrzny o wysokim potencjale rozwojowym, należy wykorzystać posiadane atuty w tworzeniu wizji rozwojowej sołectwa. Otoczenie zewnętrzne niekorzystne; Tworząc SSR należy przygotować działania w ramach obszaru ograniczające wpływ elementów negatywnych na obszar, jak również niwelujące zidentyfikowane bariery i problemy społeczne.

Byt: wew. 3/0; zew. 1/0 – Obszar o korzystnym oddziaływaniu na rozwój sołectwa, również otoczenie zewnętrzne sprzyja rozwojowi tego obszaru w sołectwie, należy przyjąć działania zwiększające wpływ obszaru na sołectwo.

Tożsamość wsi i wartości życia wiejskiego: wew. 6/2; zew. 1/0; - Obszar o znaczącym wpływie na rozwój sołectwa przy jednoczesnym korzystnym otoczeniu zewnętrznym ; należy przyjąć w założeniach SSR wykorzystanie silnych stron i atutów dla przygotowania działań i projektów dla osiągnięcia założonych celów w Sołeckiej Strategii Rozwoju.

WIZJA WSI (hasłowa i opisowa):

HASŁOWA:

Dobrze tu mieszkać, bo Osiniec ma MOC!

OPISOWA:

Dobrze Tu mieszkać..., ponieważ cechuje nas sąsiedzka życzliwość.

Dobrze Tu mieszkać..., bo warto aktywnie spędzać czas.

Dobrze Tu mieszkać..., bo otacza nas piękna roślinność.

Dobrze Tu mieszkać..., bo mamy piękną historię.

Dobrze Tu mieszkać..., bo wspólnymi siłami możemy wszystko.

Dobrze Tu mieszkać..., bo jest milion innych powodów, aby pokochać to miejsce.

PROGRAM DŁUGOTERMINOWY ODNOWY WSI na okres pięciu lat

Wizja wsi (hasłowa): Dobrze tu mieszkać, bo Osiniec ma MOC!

1. CELE	2. Co nam pomoże osiągnąć cele? (zasoby, silne strony, szanse)	3. Co nam może przeszkodzić? (słabe strony, zagrożenia)	Projekty, przedsięwzięcia jakie wykonamy?
Co trzeba osiągnąć by urzeczywistnić wizję naszej wsi?	ZASOBY których użyjemy ATUTY silne strony i szanse jakie wykorzystamy	BARIERY Słabe strony jakie wyeliminujemy Zagrożenia jakich unikniemy	
A. TOŻSAMOŚĆ WSI I WARTOŚCI ŻYCIA WIEJSKIEGO			
1. Budowanie poczucia wspólnoty i integracja mieszkańców	Dużo mieszkańców rdzennych i napływowych, różnorodność osób, otwartość na „inność”, odmiennosc, tolerancyjność dzięki zróżnicowanym mieszkańcom jest różnorodność wykonywanych zawodów i wykorzystywanych umiejętności historia o odnalezionym	większa liczba mieszkańców, to większe prawdopodobieństwa braku osiągnięcia porozumienia Mało źródeł historycznych pochodzących z terenu wsi Osiniec brak zachowania się dokumentacji w archiwach Kościoła niegdyś przynależnego do Osińca znikoma ilość starych map z	1.1 Organizacja cyklicznych imprez i zabaw integracyjnych 1.2. Wypracowanie systemu powiadamiania o wydarzeniach (dobór odpowiednich form informowania mieszkańców o tym, co dzieje się we wsi, ze szczególnym uwzględnieniem osób, które nie dysponują kontem na FB lub nie posiadają adresu meilowego) 1.3. Wspólne działania na rzecz rozwoju sołectwa – np. wypiekanie chleba na uroczystości
2. Upowszechnienie historii sołectwa			2.1. Promocja wydarzenia jakim było „odkrycie skarbu na Osińcu w 1902r.” Promocja musi mieć charakter długoterminowy, aby utkwiła w pamięci wielu pokoleń 2.2. Organizowanie gier i zabaw uwzględniających problematykę poszukiwania skarbu np. zawody międzypokoleniowe na znalazcę skarbu Osińca 2.3. Organizacja pogawędek w szkole o historii okolicy 2.4. Organizacja konkursu przy współpracy z historykami na temat wiedzy o wsi Osiniec

	<p>„skarbie”</p> <p>grupa działaczy chcących odkryć historię wsi od nowa i dalej poszukiwać „skarbów ziemi”</p>	<p>ukształtowaniem terenu</p> <p>niewielka ilość zdjęć, krajobrazów Osińca</p> <p>Brak czasu przedsiębiorcy na przekazywanie walorów artystycznych i technologii pracy dalszym pokoleniom</p>	<p>2.5. Konkursy historyczne na temat wsi</p> <p>2.6. Wydanie ulotki informującej o Osińcu,</p> <p>2.7. Opracowanie i wydanie pozycji książkowej o tematyce historycznej wsi</p> <p>2.8. Wycieczki do muzeów gdzie składowany jest „skarb Osińca”</p>
<p>3. Promocja tradycyjnych zawodów i tożsamości wsi</p>	<p>istniejący zakład „kowlstwo artystyczne” od lat</p> <p>Wiele gospodarstw rolnych stanowiących wizytówkę wsi</p> <p>Prężnie działające gospodarstwa rolne</p>		<p>3.1. Organizacja wycieczek dla mieszkańców w celu poznania i zgłębienia wiedzy na temat kowalstwa artystycznego, czy prowadzenia gospodarstwa rolniczego</p> <p>3.2. promocja na FP Osiniec k/ Gniezno zawodu kowala, rolnika jako zawodu, który nadal prężnie funkcjonuje wśród napływowych mieszkańców.</p> <p>3.3. Przedstawienie i promocja zawodu kowala jako bardzo cennego z uwagi na swój indywidualizm i rzemiosło poprzez stworzenie wystawienniczego stoika promującego</p>
<p>B. STANDARD ŻYCIA</p>			
<p>1. Poprawa stanu infrastruktury rekreacyjnej</p>	<p>Istniejące miejsca rekreacji,</p> <p>Zasób komunalny umożliwiający rozwój miejsc na potrzeby społeczne,</p> <p>Szeroki pas drogowy umożliwiający budowę infrastruktury okołodrogowej</p>	<p>Zużyte elementy na istniejących miejscach rekreacji,</p> <p>Wysokie koszty inwestycji</p> <p>Zależność działań inwestycyjnych od planów inwestycyjnych gminy</p>	<p>1.1 Odnawianie wiat przystankowych znajdujących się przy drogach gminnych</p> <p>1.2. Dopuszczenie miejsc integracji w elementy placów zabaw</p> <p>1.3. Stworzenie skate parku</p> <p>1.4. Przeprowadzenie bieżącej konserwacji i odnowienie urządzeń znajdujących się w miejscach ogólnie dostępnych</p> <p>1.5.</p>
<p>2. Budowa infrastruktury wpływającej na bezpieczeństwo mieszkańców</p>	<p>Fundusz sołecki</p> <p>Bliskość Gniezna – liczba mieszkańców niejako wymusza rozwój infrastruktury</p>	<p>Brak możliwości prawnych realizowania szeregu działań samodzielnie przez sołectwo</p> <p>Trudne warunki gruntowe do budowy</p>	<p>2.1 Identyfikacja potrzeb mieszkańców w zakresie budowy bezpiecznych ciągów pieszych</p> <p>2.2. Identyfikacja potrzeb w zakresie budowy oświetlenia</p> <p>2.3. Budowa oświetlenia miejsc rekreacji i w ciągach dróg gminnych</p> <p>2.4. Poprawa stanu dróg gminnych</p> <p>2.5. Budowa bezpiecznych ciągów pieszych łączących części Osińca</p>

C. JAKOŚĆ ŻYCIA

<p>1. Wykształcenie relacji sąsiedzkich i współpracy sąsiedzkiej</p>	<p>Gęsta zabudowa umożliwiająca tworzenie się relacji sąsiedzkich</p> <p>Wspólne zainteresowania mieszkańców</p> <p>Działający portal społecznościowy Osinieck/Gniezno to miejsce, gdzie można wyrażać swoje opinie o miejscowości</p>	<p>Brak czasu ze strony mieszkańców, aby uczestnicząc w cyklicznych warsztatach integrujących mieszkańców</p> <p>Brak odpowiedniego miejsca do spotkań sąsiedzkich np. świetlicy, wiaty</p> <p>Niedostateczne oświetlenie ulic uniemożliwiające zawody i integrację w czasie wieczornym</p>	<p>1.1 Tematyczne wieczory poświęcone zainteresowaniom mieszkańców np. wieczorki kinowe, spotkania z książką</p> <p>1.2. Akcje pomocy sąsiedzkiej np. poprzez uruchomienie ogłoszeń o charakterze wzajemnej współpracy np. potrzebuję skosić trawę, a w zamian oddam fotelik dziecięcy.</p> <p>1.3. Pobudzenie do aktywności poprzez branie udziału w grach i zabawach</p>
<p>2. Minimalizacja zagrożeń komunikacyjnych</p>	<p>Otwartość mieszkańców na drugiego człowieka</p> <p>Fundusz sołecki</p> <p>Istniejące tereny rekreacyjne posiadające pewien zasóbów materialny</p> <p>Bliskość miasta Gniezna i tym samym możliwość szybszego</p>	<p>Rozpiętość terenu wsi</p> <p>Brak wystarczającej ilości bezpiecznych poboczy, chodników i dróg</p> <p>Warunki gruntowe utrudniające budowę</p>	<p>2.1. poprawienie widoczności poprzez wykaszanie trawy, wykaszanie rowów</p> <p>2.2. Akcja informacyjna Bądź bezpieczny - uświadamianie mieszkańców o potencjalnych zagrożeniach dla dzieci, gdy bawią się w okolicach placów zabaw, a także dla dorosłych podczas spacerów</p> <p>2.3. pozyskanie funduszy na stwarzanie bezpiecznych poboczy</p> <p>2.4. realizacja niektórych projektów pojedynczych punktów świetlnych z funduszu sołeckiego</p> <p>2.5. Oznakowanie miejsc niebezpiecznych</p>

<p>3. Poprawa relacji wśród mieszkańców poprzez stworzenie miejsc integracji</p>	<p>sięgnięcia po środki bezpieczeństwa np. odpowiednie służby</p> <p>Liczne znaki drogowe i ograniczenia prędkości</p>		<p>3.1. Przeprowadzenie konsultacji społecznych mających na celu umożliwienie wyrażenia opinii każdego mieszkańca wsi na temat oczekiwanych działań integrujących mieszkańców</p> <p>3.2. Poszukanie wiat z rynku wtórnego i zaangażowanie mieszkańców do aktywnego udziału w odnawianiu wiat</p> <p>3.3. Budowa wiat rekreacyjnych na terenach rekreacyjnych</p> <p>3.4. Uatrakcyjnienie miejsc rekreacji poprzez doposażenie w elementy oczekiwane przez mieszkańców – np. ławki, stoliki do gier w szachy itp.</p> <p>3.5. Świetlica wiejska na potrzeby integracji mieszkańców szczególnie w okresie zimowy – budowa obiektu</p>
<p>D. BYT</p>			
<p>1. Promocja wsi</p>	<p>Bliskość do aglomeracji Gniezno, Zidentyfikowana tożsamość wsi, Zasób komunalny Aktywni mieszkańcy Aktywność gospodarcza regionu Fundusz sołecki</p>	<p>Konkurencyjność na rynku, Duża biurokracja utrudniająca rozwój własnej działalności, Brak zainteresowania ze strony firm zewnętrznych współpracą z sołectwem</p>	<p>1.1 Wydanie ulotki informacyjnej na temat sołectw</p> <p>1.2. Wykonanie i montaż tablicy informacyjnej obrazującej położenie sołectwa i identyfikującej punkty charakterystyczne</p> <p>1.3. Stworzenie i montaż tablicy informującej o historii sołectwa</p> <p>1.4. Zakup elementów wystawienniczych umożliwiających udział w imprezach zewnętrznych – lada wystawiennicza, namiot z identyfikacją sołectw, gadżety promocyjne</p>

2. Poprawa warunków bytowych			<p>2.1. Organizacja szkoleń z zakresu pozyskiwania środków na rozwój przedsiębiorczości</p> <p>2.2. Szkolenia z zakresu pisania projektów o dofinansowanie zewnętrzne</p> <p>2.3. Przeprowadzenie akcji promocyjnej na FP Osiniec k/ Gniezno oraz poprzez ulotki uświadamiające od czego zależy wysokość FS</p> <p>2.4. Realizacja projektu stałej współpracy z podmiotami zewnętrznymi – analiza rynku, identyfikacja podmiotów gotowych do współpracy, stworzenie bazy zewnętrznych gotowych do współpracy</p> <p>2.5. Zorganizowanie spotkania z przedstawicielami firm zewnętrznych i przedstawienie działalności sołectw wraz z przedłożeniem oferty współpracy</p>
-------------------------------------	--	--	--

PROGRAM KRÓTKOTERMINOWY ODNOWY WSI na OKRES dwóch lat

Kluczowy problem	Odpowiedź	Propozycja projektu	Czy nas stać na realizację? (tak/nie)		Punktacja	Hierarchia
			Organizacyjnie	Finansowo		
Co nas najbardziej zintegruje?	Wspólne spotkania, wspólna praca	WIATA MIEJSCEM SPOTKAŃ	Tak	Nie	19	I
Na czym nam najbardziej zależy?	Organizacja punktu spotkań zimą	WSZYSCY RAZEM	Tak	Nie	14	II
Co nam najbardziej przeszkadza?	Brak bezpiecznych poboczy	BEZPIECZNY OSINIEC	Nie	Nie	13	III
Co najbardziej zmieni nasze życie?	Mapa Osińca	OSIŃCOWE DROGOWSKAZY	Tak	Tak	11	V
Co nam przyjdzie najłatwiej?	Szukanie „skarbów”	PROJEKT OSINIEC	Tak	Tak	13	IV

Na realizację jakiego projektu planujemy pozyskać środki zewnętrzne? Z jakich źródeł? *(Maksymalnie 3 propozycje uszeregowane według ważności)*

1. WIATA MIEJSCEM SPOTKAŃ
2. WSZYSCY RAZEM
3. BEZPIECZNY OSINIEC

Źródła pozyskania środków zewnętrznych:

1. Wielkopolska Odnowa Wsi
2. Wkład własny,
3. Fundusz sołecki,
4. LGD Trakt Piastów,
5. Organizacje Społeczne, Stowarzyszenia

**Podpisy przedstawicieli Grupy Odnowy Wsi
uczestniczących w przygotowaniu dokumentu:**

.....

1.....

2.....

3.....

4.....

5.....

Podpisy moderatorów odnowy wsi:

.....

1.Jarosław Maciejewski

2.Magdalena Gdaniec

Załączniki:

- 1. Listy obecności na warsztatach sołeckich**
- 2. Oświadczenia w sprawie zgody na wykorzystanie wizerunku uczestników warsztatów**
- 3. Dokumentacja zdjęciowa z przeprowadzonej wizji terenowej oraz warsztatów sołeckich (płyta CD lub inny równoważny nośnik elektroniczny).**